



ศูนย์อุตุนิยมวิทยาภาคใต้ฝั่งตะวันออก  
กรมอุตุนิยมวิทยา  
กระทรวงดิจิทัลเพื่อเศรษฐกิจและสังคม



พยากรณ์อากาศ  
ประจำวันจันทร์ที่ 10 มิถุนายน พ.ศ. 2567  
ออกประกาศเวลา 05.00 น.





**ลักษณะอากาศทั่วไป**

พยากรณ์อากาศ 24 ชั่วโมง บริเวณภาคใต้ฝั่งตะวันออกมีฝนหรือฝนฟ้าคะนองหลายพื้นที่ และมีฝนหนักบางแห่ง

ลักษณะทางอุตุนิยมวิทยาที่สำคัญ มรสุมตะวันตกเฉียงใต้กำลังปานกลางพัดปกคลุมทะเลอันดามัน ภาคใต้ และอ่าวไทย ขอให้ประชาชนระมัดระวังอันตรายที่เกิดจากฝนฟ้าคะนองและลมกระโชกแรง ส่วนชาวเรือควรหลีกเลี่ยงการเดินทางเรือบริเวณที่มีฝนฟ้าคะนอง

พยากรณ์อากาศสำหรับภาคใต้ตั้งแต่เวลา 06.00 น. วันนี้จนถึงเวลา 06.00 น. วันพรุ่งนี้

|   |  |
|---|--|
| <p><b>ภาคใต้ฝั่งตะวันออก</b></p>  | <p>มีเมฆเป็นส่วนมากกับมีฝนฟ้าคะนอง ร้อยละ 40 ของพื้นที่<br/>ตั้งแต่จังหวัดสุราษฎร์ธานีขึ้นไป ลมตะวันตกเฉียงใต้ ความเร็ว 15-35 กม./ชม.<br/>ห่างฝั่งทะเลมีคลื่นสูง 1-2 เมตร บริเวณที่มีฝนฟ้าคะนองคลื่นสูงมากกว่า 2 เมตร<br/>ตั้งแต่จังหวัดนครศรีธรรมราชลงมา ลมตะวันตกเฉียงใต้ ความเร็ว 15-30 กม./ชม.<br/>ห่างฝั่งทะเลมีคลื่นสูงประมาณ 1 เมตร บริเวณที่มีฝนฟ้าคะนองคลื่นสูงมากกว่า 2 เมตร</p> |
| <p><b>ภาคใต้ฝั่งตะวันตก</b></p>   | <p>มีเมฆเป็นส่วนมากกับมีฝนฟ้าคะนอง ร้อยละ 40 ของพื้นที่<br/>ตั้งแต่จังหวัดกระบี่ขึ้นไป ลมตะวันตกเฉียงใต้ ความเร็ว 20-35 กม./ชม.<br/>ทะเลมีคลื่นสูงประมาณ 2 เมตร บริเวณที่มีฝนฟ้าคะนองคลื่นสูงมากกว่า 2 เมตร<br/>ตั้งแต่จังหวัดตรังลงมา ลมตะวันออกเฉียงใต้ ความเร็ว 15-35 กม./ชม.<br/>ทะเลมีคลื่นสูง 1-2 เมตร บริเวณที่มีฝนฟ้าคะนองคลื่นสูงมากกว่า 2 เมตร</p>                               |

| <p>พยากรณ์อากาศรายจังหวัดภาคใต้ฝั่งตะวันออก<br/>ตั้งแต่เวลา 06.00 น. วันนี้ จนถึงเวลา 06.00 น. วันพรุ่งนี้</p>  |  | <p>คาดหมาย<br/>อุณหภูมิ</p> |               | <p>ดวงอาทิตย์</p>        |                              | <p>น้ำทะเลพายุนี้</p>   |                       |
|---|--|-----------------------------|---------------|--------------------------|------------------------------|-------------------------|-----------------------|
|   |  | <p>สูงสุด</p>               | <p>ต่ำสุด</p> | <p>วันนี้<br/>ตกเวลา</p> | <p>พรุ่งนี้<br/>ขึ้นเวลา</p> | <p>ขึ้น<br/>เต็มที่</p> | <p>ลง<br/>เต็มที่</p> |
| <p><b>จังหวัดสงขลา</b></p>    | <p>มีอากาศร้อนในตอนกลางวันกับมีฝนฟ้าคะนอง ร้อยละ 40 ของพื้นที่<br/>ส่วนมากบริเวณอำเภอรัตภูมิ หาดใหญ่<br/>คลองหอยโข่ง สะเดา นาทวี และสะบ้าย้อย<br/>ลมตะวันตกเฉียงใต้ ความเร็ว 15-30 กม./ชม.<br/>ห่างฝั่งทะเลมีคลื่นสูงประมาณ 1 เมตร<br/>บริเวณที่มีฝนฟ้าคะนองคลื่นสูงมากกว่า 2 เมตร</p> | 36                          | 26            | 18.33                    | 06.01                        | 00.17<br>และ<br>13.11   | 07.52<br>และ<br>18.57 |
| <p><b>อำเภอหาดใหญ่</b></p>   | <p>มีอากาศร้อนในตอนกลางวันกับมีฝนฟ้าคะนอง ร้อยละ 40 ของพื้นที่<br/>ลมตะวันตกเฉียงใต้ ความเร็ว 15-30 กม./ชม.</p>  | 35                          | 25            | 18.33                    | 06.02                        | -                       | -                     |
| <p><b>อำเภอสะเดา</b></p>     | <p>มีอากาศร้อนในตอนกลางวันกับมีฝนฟ้าคะนอง ร้อยละ 40 ของพื้นที่<br/>ลมตะวันตกเฉียงใต้ ความเร็ว 15-30 กม./ชม.</p>  | 35                          | 24            | 18.33                    | 06.03                        | -                       | -                     |
| <p><b>จังหวัดพัทลุง</b></p>  | <p>มีอากาศร้อนในตอนกลางวันกับมีฝนฟ้าคะนอง ร้อยละ 40 ของพื้นที่<br/>ส่วนมากบริเวณอำเภอศรีนครินทร์ กงหรา ตะโหมด และป่าบอน<br/>ลมตะวันตกเฉียงใต้ ความเร็ว 15-30 กม./ชม.<br/>ทะเลสาบสงขลามีคลื่นต่ำกว่า 1 เมตร</p>   | 35                          | 26            | 18.36                    | 06.02                        | -                       | -                     |

ว่าที่ร้อยตรีหญิงพัชรี ประเทศ

สอบถามสภาพอากาศ โทร. 074-311-760

นายมงคล พรหมสาขา ณ สกลนคร

ผู้พยากรณ์อากาศ

โทรสาร. 074-311-065

ผู้อำนวยการศูนย์อุตุนิยมวิทยาภาคใต้ฝั่งตะวันออก

ส่วนพยากรณ์อากาศ

[www.songkhla.tmd.go.th](http://www.songkhla.tmd.go.th)



ศูนย์อุตุนิยมวิทยาภาคใต้ฝั่งตะวันออก  
กรมอุตุนิยมวิทยา  
กระทรวงดิจิทัลเพื่อเศรษฐกิจและสังคม



พยากรณ์อากาศ  
ประจำวันจันทร์ที่ 10 มิถุนายน พ.ศ. 2567  
ออกประกาศเวลา 05.00 น.





**ลักษณะอากาศทั่วไป**

พยากรณ์อากาศ 24 ชั่วโมง บริเวณภาคใต้ฝั่งตะวันออกมีฝนหรือฝนฟ้าคะนองหลายพื้นที่ และมีฝนหนักบางแห่ง

ลักษณะทางอุตุนิยมวิทยาที่สำคัญ มรสุมตะวันตกเฉียงใต้กำลังปานกลางพัดปกคลุมทะเลอันดามัน ภาคใต้ และอ่าวไทย ขอให้ประชาชนระมัดระวังอันตรายที่เกิดจากฝนฟ้าคะนองและลมกระโชกแรง ส่วนชาวเรือควรหลีกเลี่ยงการเดินเรือบริเวณที่มีฝนฟ้าคะนอง

พยากรณ์อากาศสำหรับภาคใต้ตั้งแต่เวลา 06.00 น. วันนี้จนถึงเวลา 06.00 น. วันพรุ่งนี้

|   |  |
|---|--|
| <p><b>ภาคใต้ฝั่งตะวันออก</b></p>  | <p>มีเมฆเป็นส่วนมากกับมีฝนฟ้าคะนอง ร้อยละ 40 ของพื้นที่<br/>ตั้งแต่จังหวัดสุราษฎร์ธานีขึ้นไป ลมตะวันตกเฉียงใต้ ความเร็ว 15-35 กม./ชม.<br/>ห่างฝั่งทะเลมีคลื่นสูง 1-2 เมตร บริเวณที่มีฝนฟ้าคะนองคลื่นสูงมากกว่า 2 เมตร<br/>ตั้งแต่จังหวัดนครศรีธรรมราชลงมา ลมตะวันตกเฉียงใต้ ความเร็ว 15-30 กม./ชม.<br/>ห่างฝั่งทะเลมีคลื่นสูงประมาณ 1 เมตร บริเวณที่มีฝนฟ้าคะนองคลื่นสูงมากกว่า 2 เมตร</p> |
| <p><b>ภาคใต้ฝั่งตะวันตก</b></p>   | <p>มีเมฆเป็นส่วนมากกับมีฝนฟ้าคะนอง ร้อยละ 40 ของพื้นที่<br/>ตั้งแต่จังหวัดกระบี่ขึ้นไป ลมตะวันตกเฉียงใต้ ความเร็ว 20-35 กม./ชม.<br/>ทะเลมีคลื่นสูงประมาณ 2 เมตร บริเวณที่มีฝนฟ้าคะนองคลื่นสูงมากกว่า 2 เมตร<br/>ตั้งแต่จังหวัดตรังลงมา ลมตะวันออกเฉียงใต้ ความเร็ว 15-35 กม./ชม.<br/>ทะเลมีคลื่นสูง 1-2 เมตร บริเวณที่มีฝนฟ้าคะนองคลื่นสูงมากกว่า 2 เมตร</p>                               |

| <p>พยากรณ์อากาศรายจังหวัดภาคใต้ฝั่งตะวันออก<br/>ตั้งแต่เวลา 06.00 น. วันนี้ จนถึงเวลา 06.00 น. วันพรุ่งนี้</p>          |  | <p>คาดหมาย<br/>อุณหภูมิ</p> |               | <p>ดวงอาทิตย์</p>        |                              | <p>น้ำทะเลพายุนี้</p>   |                       |
|---|--|-----------------------------|---------------|--------------------------|------------------------------|-------------------------|-----------------------|
|   |  | <p>สูงสุด</p>               | <p>ต่ำสุด</p> | <p>วันนี้<br/>ตกเวลา</p> | <p>พรุ่งนี้<br/>ขึ้นเวลา</p> | <p>ขึ้น<br/>เต็มที่</p> | <p>ลง<br/>เต็มที่</p> |
| <p><b>จังหวัดเพชรบุรี</b></p>         | <p>มีเมฆเป็นส่วนมากกับมีฝนฟ้าคะนอง ร้อยละ 40 ของพื้นที่<br/>ส่วนมากบริเวณอำเภอหนองหญ้าปล้อง แก่งกระจาน ท่ายาง และชะอำ<br/>ลมตะวันตกเฉียงใต้ ความเร็ว 15-35 กม./ชม.<br/>ห่างฝั่งทะเลมีคลื่นสูง 1-2 เมตร<br/>บริเวณที่มีฝนฟ้าคะนองคลื่นสูงมากกว่า 2 เมตร</p>           | 34                          | 25            | 18.46                    | 05.53                        | -                       | -                     |
| <p><b>อำเภอหัวหิน</b></p>             | <p>มีอากาศร้อนในตอนกลางวันกับมีฝนฟ้าคะนอง ร้อยละ 40 ของพื้นที่<br/>ลมตะวันตกเฉียงใต้ ความเร็ว 15-35 กม./ชม.<br/>ห่างฝั่งทะเลมีคลื่นสูง 1-2 เมตร<br/>บริเวณที่มีฝนฟ้าคะนองคลื่นสูงมากกว่า 2 เมตร</p>  | 36                          | 25            | 18.45                    | 05.54                        | 22.50                   | 14.01                 |
| <p><b>จังหวัดประจวบคีรีขันธ์</b></p>  | <p>มีเมฆเป็นส่วนมากกับมีฝนฟ้าคะนอง ร้อยละ 40 ของพื้นที่<br/>ส่วนมากบริเวณอำเภอหัวหิน เมือง ทับสะแก<br/>บางสะพาน และบางสะพานน้อย<br/>ลมตะวันตกเฉียงใต้ ความเร็ว 15-35 กม./ชม.<br/>ห่างฝั่งทะเลมีคลื่นสูง 1-2 เมตร<br/>บริเวณที่มีฝนฟ้าคะนองคลื่นสูงมากกว่า 2 เมตร</p> | 33                          | 25            | 18.44                    | 05.56                        | 00.14                   | 13.16                 |
| <p><b>จังหวัดชุมพร</b></p>            | <p>มีเมฆเป็นส่วนมากกับมีฝนฟ้าคะนอง ร้อยละ 40 ของพื้นที่<br/>ส่วนมากบริเวณอำเภอเมือง ท่าแซะ สวี และพะโต๊ะ<br/>ลมตะวันตกเฉียงใต้ ความเร็ว 15-35 กม./ชม.<br/>ห่างฝั่งทะเลมีคลื่นสูง 1-2 เมตร<br/>บริเวณที่มีฝนฟ้าคะนองคลื่นสูงมากกว่า 2 เมตร</p>                        | 32                          | 26            | 18.44                    | 06.01                        | 01.14                   | 12.52                 |

ว่าที่ร้อยตรีหญิงพัชรี ประเทศ

สอบถามสภาพอากาศ โทร. 074-311-760

นายกมล พรหมสาขา ณ สกลนคร

ผู้อำนวยการศูนย์อุตุนิยมวิทยาภาคใต้ฝั่งตะวันออก

ผู้พยากรณ์อากาศ

โทรสาร. 074-311-065

ส่วนพยากรณ์อากาศ

[www.songkhla.tmd.go.th](http://www.songkhla.tmd.go.th)



ศูนย์อุตุนิยมวิทยาภาคใต้ฝั่งตะวันออก  
กรมอุตุนิยมวิทยา  
กระทรวงดิจิทัลเพื่อเศรษฐกิจและสังคม



พยากรณ์อากาศ  
ประจำวันจันทร์ที่ 10 มิถุนายน พ.ศ. 2567  
ออกประกาศเวลา 05.00 น.




**ลักษณะอากาศทั่วไป**

พยากรณ์อากาศ 24 ชั่วโมง บริเวณภาคใต้ฝั่งตะวันออกมีฝนหรือฝนฟ้าคะนองหลายพื้นที่ และมีฝนหนักบางแห่ง

ลักษณะทางอุตุนิยมวิทยาที่สำคัญ มรสุมตะวันตกเฉียงใต้กำลังปานกลางพัดปกคลุมทะเลอันดามัน ภาคใต้ และอ่าวไทย ขอให้ประชาชนระมัดระวังอันตรายที่เกิดจากฝนฟ้าคะนองและลมกระโชกแรง ส่วนชาวเรือควรหลีกเลี่ยงการเดินทางเรือบริเวณที่มีฝนฟ้าคะนอง

พยากรณ์อากาศสำหรับภาคใต้ตั้งแต่เวลา 06.00 น. วันนี้จนถึงเวลา 06.00 น. วันพรุ่งนี้

|   |  |
|---|--|
| <p><b>ภาคใต้ฝั่งตะวันออก</b></p>  | <p>มีเมฆเป็นส่วนมากกับมีฝนฟ้าคะนอง ร้อยละ 40 ของพื้นที่<br/>ตั้งแต่จังหวัดสุราษฎร์ธานีขึ้นไป ลมตะวันตกเฉียงใต้ ความเร็ว 15-35 กม./ชม.<br/>ห่างฝั่งทะเลมีคลื่นสูง 1-2 เมตร บริเวณที่มีฝนฟ้าคะนองคลื่นสูงมากกว่า 2 เมตร<br/>ตั้งแต่จังหวัดนครศรีธรรมราชลงมา ลมตะวันตกเฉียงใต้ ความเร็ว 15-30 กม./ชม.<br/>ห่างฝั่งทะเลมีคลื่นสูงประมาณ 1 เมตร บริเวณที่มีฝนฟ้าคะนองคลื่นสูงมากกว่า 2 เมตร</p> |
| <p><b>ภาคใต้ฝั่งตะวันตก</b></p>   | <p>มีเมฆเป็นส่วนมากกับมีฝนฟ้าคะนอง ร้อยละ 40 ของพื้นที่<br/>ตั้งแต่จังหวัดกระบี่ขึ้นไป ลมตะวันตกเฉียงใต้ ความเร็ว 20-35 กม./ชม.<br/>ทะเลมีคลื่นสูงประมาณ 2 เมตร บริเวณที่มีฝนฟ้าคะนองคลื่นสูงมากกว่า 2 เมตร<br/>ตั้งแต่จังหวัดตรังลงมา ลมตะวันออกเฉียงใต้ ความเร็ว 15-35 กม./ชม.<br/>ทะเลมีคลื่นสูง 1-2 เมตร บริเวณที่มีฝนฟ้าคะนองคลื่นสูงมากกว่า 2 เมตร</p>                               |

| <p>พยากรณ์อากาศรายจังหวัดภาคใต้ฝั่งตะวันออก<br/>ตั้งแต่เวลา 06.00 น. วันนี้ จนถึงเวลา 06.00 น. วันพรุ่งนี้</p>        |   | <p>คาดหมาย<br/>อุณหภูมิ</p> |               | <p>ดวงอาทิตย์</p>        |                              | <p>น้ำทะเลพรุ่งนี้</p>  |                       |
|---|---|-----------------------------|---------------|--------------------------|------------------------------|-------------------------|-----------------------|
|   |   | <p>สูงสุด</p>               | <p>ต่ำสุด</p> | <p>วันนี้<br/>ตกเวลา</p> | <p>พรุ่งนี้<br/>ขึ้นเวลา</p> | <p>ขึ้น<br/>เต็มที่</p> | <p>ลง<br/>เต็มที่</p> |
| <p><b>จังหวัดสุราษฎร์ธานี</b></p>   | <p>มีอากาศร้อนในตอนกลางวัน<br/>กับมีฝนฟ้าคะนอง ร้อยละ 40 ของพื้นที่<br/>ส่วนมากบริเวณอำเภอท่าฉาง วิกาวดี บ้านตาขุน<br/>พนม เคียนซา พระแสง และชัยบุรี<br/>ลมตะวันตกเฉียงใต้ ความเร็ว 15-35 กม./ชม.<br/>ห่างฝั่งทะเลมีคลื่นสูง 1-2 เมตร<br/>บริเวณที่มีฝนฟ้าคะนองคลื่นสูงมากกว่า 2 เมตร</p> | 37                          | 24            | 18.42                    | 06.04                        | 02.26                   | 12.37                 |
| <p><b>อำเภอเกาะสมุย</b></p>         | <p>มีเมฆเป็นส่วนมากกับมีฝนฟ้าคะนอง ร้อยละ 40 ของพื้นที่<br/>ลมตะวันตกเฉียงใต้ ความเร็ว 15-35 กม./ชม.<br/>ห่างฝั่งทะเลมีคลื่นสูง 1-2 เมตร<br/>บริเวณที่มีฝนฟ้าคะนองคลื่นสูงมากกว่า 2 เมตร</p>  | 34                          | 28            | 18.39                    | 05.59                        | 01.49                   | 11.57                 |
| <p><b>จังหวัดนครศรีธรรมราช</b></p>  | <p>มีอากาศร้อนในตอนกลางวัน<br/>กับมีฝนฟ้าคะนอง ร้อยละ 40 ของพื้นที่<br/>ส่วนมากบริเวณอำเภอถ้าพรณรา ฉวาง นาบอน<br/>ทุ่งสง ทุ่งใหญ่ และบางขัน<br/>ลมตะวันตกเฉียงใต้ ความเร็ว 15-30 กม./ชม.<br/>ห่างฝั่งทะเลมีคลื่นสูงประมาณ 1 เมตร<br/>บริเวณที่มีฝนฟ้าคะนองคลื่นสูงมากกว่า 2 เมตร</p>      | 36                          | 24            | 18.38                    | 06.02                        | 04.30                   | 20.57                 |

ว่าที่ร้อยตรีหญิงพัชรี ประเทศ  
ผู้พยากรณ์อากาศ  
ส่วนพยากรณ์อากาศ

สอบถามสภาพอากาศ โทร. 074-311-760  
โทรสาร. 074-311-065  
[www.songkhla.tmd.go.th](http://www.songkhla.tmd.go.th)

นายกมล พรหมสาขา ณ สกลนคร  
ผู้อำนวยการศูนย์อุตุนิยมวิทยาภาคใต้ฝั่งตะวันออก



ศูนย์อุตุนิยมวิทยาภาคใต้ฝั่งตะวันออก  
กรมอุตุนิยมวิทยา  
กระทรวงดิจิทัลเพื่อเศรษฐกิจและสังคม



พยากรณ์อากาศ  
ประจำวันจันทร์ที่ 10 มิถุนายน พ.ศ. 2567  
ออกประกาศเวลา 05.00 น.




ลักษณะอากาศทั่วไป

พยากรณ์อากาศ 24 ชั่วโมง บริเวณภาคใต้ฝั่งตะวันออกมีฝนหรือฝนฟ้าคะนองหลายพื้นที่ และมีฝนหนักบางแห่ง

ลักษณะทางอุตุนิยมวิทยาที่สำคัญ มรสุมตะวันตกเฉียงใต้กำลังปานกลางพัดปกคลุมทะเลอันดามัน ภาคใต้ และอ่าวไทย ขอให้ประชาชนระมัดระวังอันตรายที่เกิดจากฝนฟ้าคะนองและลมกระโชกแรง ส่วนชาวเรือควรหลีกเลี่ยงการเดินทางเรือบริเวณที่มีฝนฟ้าคะนอง

พยากรณ์อากาศสำหรับภาคใต้ตั้งแต่เวลา 06.00 น. วันนี้จนถึงเวลา 06.00 น. วันพรุ่งนี้

|   |  |
|---|--|
| <p><b>ภาคใต้ฝั่งตะวันออก</b></p>  | <p>มีเมฆเป็นส่วนมากกับมีฝนฟ้าคะนอง ร้อยละ 40 ของพื้นที่<br/>ตั้งแต่จังหวัดสุราษฎร์ธานีขึ้นไป ลมตะวันตกเฉียงใต้ ความเร็ว 15-35 กม./ชม.<br/>ห่างฝั่งทะเลมีคลื่นสูง 1-2 เมตร บริเวณที่มีฝนฟ้าคะนองคลื่นสูงมากกว่า 2 เมตร<br/>ตั้งแต่จังหวัดนครศรีธรรมราชลงมา ลมตะวันตกเฉียงใต้ ความเร็ว 15-30 กม./ชม.<br/>ห่างฝั่งทะเลมีคลื่นสูงประมาณ 1 เมตร บริเวณที่มีฝนฟ้าคะนองคลื่นสูงมากกว่า 2 เมตร</p> |
| <p><b>ภาคใต้ฝั่งตะวันตก</b></p>   | <p>มีเมฆเป็นส่วนมากกับมีฝนฟ้าคะนอง ร้อยละ 40 ของพื้นที่<br/>ตั้งแต่จังหวัดกระบี่ขึ้นไป ลมตะวันตกเฉียงใต้ ความเร็ว 20-35 กม./ชม.<br/>ทะเลมีคลื่นสูงประมาณ 2 เมตร บริเวณที่มีฝนฟ้าคะนองคลื่นสูงมากกว่า 2 เมตร<br/>ตั้งแต่จังหวัดตรังลงมา ลมตะวันออกเฉียงใต้ ความเร็ว 15-35 กม./ชม.<br/>ทะเลมีคลื่นสูง 1-2 เมตร บริเวณที่มีฝนฟ้าคะนองคลื่นสูงมากกว่า 2 เมตร</p>                               |

| <p>พยากรณ์อากาศรายจังหวัดภาคใต้ฝั่งตะวันออก<br/>ตั้งแต่เวลา 06.00 น. วันนี้ จนถึงเวลา 06.00 น. วันพรุ่งนี้</p>   |   | <p>คาดหมาย<br/>อุณหภูมิ</p> |               | <p>ดวงอาทิตย์</p>        |                              | <p>น้ำทะเลพายุนี้</p>   |                       |
|--|---|-----------------------------|---------------|--------------------------|------------------------------|-------------------------|-----------------------|
|  |   | <p>สูงสุด</p>               | <p>ต่ำสุด</p> | <p>วันนี้<br/>ตกเวลา</p> | <p>พรุ่งนี้<br/>ขึ้นเวลา</p> | <p>ขึ้น<br/>เต็มที่</p> | <p>ลง<br/>เต็มที่</p> |
| <p><b>จังหวัดปัตตานี</b></p>   | <p>มีอากาศร้อนในตอนกลางวันกับมีฝนฟ้าคะนอง ร้อยละ 30 ของพื้นที่<br/>ส่วนมากบริเวณอำเภอโคกโพธิ์ แม่ลาน และยะรัง<br/>ลมตะวันตกเฉียงใต้ ความเร็ว 15-30 กม./ชม.<br/>ห่างฝั่งทะเลมีคลื่นสูงประมาณ 1 เมตร<br/>บริเวณที่มีฝนฟ้าคะนองคลื่นสูงมากกว่า 2 เมตร</p>      | 35                          | 25            | 18.30                    | 06.00                        | 00.08<br>และ<br>12.47   | 04.51<br>และ<br>19.23 |
| <p><b>จังหวัดยะลา</b></p>      | <p>มีอากาศร้อนในตอนกลางวันกับมีฝนฟ้าคะนอง ร้อยละ 40 ของพื้นที่<br/>ส่วนมากบริเวณอำเภอกาบัง บ้านนังस्ता ธารโต และเบตง<br/>ลมตะวันตกเฉียงใต้ ความเร็ว 15-30 กม./ชม.</p>   | 36                          | 25            | 18.28                    | 06.01                        | -                       | -                     |
| <p><b>จังหวัดนราธิวาส</b></p>  | <p>มีอากาศร้อนในตอนกลางวันกับมีฝนฟ้าคะนอง ร้อยละ 30 ของพื้นที่<br/>ส่วนมากบริเวณอำเภอศรีสาคร จะแนะ สุคีริน และแว้ง<br/>ลมตะวันตกเฉียงใต้ ความเร็ว 15-30 กม./ชม.<br/>ห่างฝั่งทะเลมีคลื่นสูงประมาณ 1 เมตร<br/>บริเวณที่มีฝนฟ้าคะนองคลื่นสูงมากกว่า 2 เมตร</p> | 35                          | 25            | 18.27                    | 05.58                        | 11.27                   | 03.28                 |
|  |   | <p>ดวงจันทร์</p>            |               | 22.01                    | 10.05                        |                         |                       |

ว่าที่ร้อยตรีหญิงพัชรี ประเทศ

สอบถามสภาพอากาศ โทร. 074-311-760

นายกมล พรหมสาขา ณ สกลนคร

ผู้พยากรณ์อากาศ

โทรสาร. 074-311-065

ผู้อำนวยการศูนย์อุตุนิยมวิทยาภาคใต้ฝั่งตะวันออก

ส่วนพยากรณ์อากาศ

[www.songkhla.tmd.go.th](http://www.songkhla.tmd.go.th)