





ศูนย์อุตุนิยมวิทยาภาคใต้ฝั่งตะวันออก  
กรมอุตุนิยมวิทยา  
กระทรวงดิจิทัลเพื่อเศรษฐกิจและสังคม

พยากรณ์อากาศ  
ประจำวันที่ 22 พฤษภาคม พ.ศ. 2567  
ออกประกาศเวลา 17.00 น.

**ลักษณะอากาศทั่วไป**

พยากรณ์อากาศ 24 ชั่วโมง บริเวณภาคใต้ฝั่งตะวันออกมีเมฆเป็นส่วนมากกับมีฝนหรือฝนฟ้าคะนองหลายพื้นที่ และมีฝนหนักบางแห่ง ลักษณะทางอุตุนิยมวิทยาที่สำคัญ มรสุมตะวันตกเฉียงใต้ที่พัดปกคลุมทะเลอันดามัน ภาคใต้ และอ่าวไทยมีกำลังแรงขึ้น ขอให้ประชาชนระมัดระวังอันตรายที่เกิดจากฝนฟ้าคะนองและลมกระโชกแรง ส่วนชาวเรือควรหลีกเลี่ยงการเดินทางเรือบริเวณที่มีฝนฟ้าคะนอง

พยากรณ์อากาศสำหรับภาคใต้ตั้งแต่เวลา 18.00 น. วันนี้จนถึงเวลา 18.00 น. วันพรุ่งนี้

|   |  |
|---|--|
| <p><b>ภาคใต้ฝั่งตะวันออก</b></p>  | <p>มีเมฆเป็นส่วนมากกับมีฝนฟ้าคะนอง ร้อยละ 60 ของพื้นที่ และมีฝนหนักบางแห่ง ลมตะวันตกเฉียงใต้ ความเร็ว 15-30 กม./ชม. ห่างฝั่งทะเลมีคลื่นสูงประมาณ 1 เมตร บริเวณที่มีฝนฟ้าคะนองคลื่นสูงมากกว่า 2 เมตร</p>  |
| <p><b>ภาคใต้ฝั่งตะวันตก</b></p>   | <p>มีเมฆมากกับมีฝนฟ้าคะนอง ร้อยละ 70 ของพื้นที่ และมีฝนตกหนักถึงหนักมากบางแห่ง ตั้งแต่จังหวัดระนองขึ้นไป ลมตะวันตกเฉียงใต้ ความเร็ว 20-40 กม./ชม. ทะเลมีคลื่นสูง 2-3 เมตร บริเวณที่มีฝนฟ้าคะนองคลื่นสูงมากกว่า 3 เมตร ตั้งแต่จังหวัดพังงาลงมา ลมตะวันตกเฉียงใต้ ความเร็ว 15-35 กม./ชม. ทะเลมีคลื่นสูง 1-2 เมตร บริเวณที่มีฝนฟ้าคะนองคลื่นสูงมากกว่า 2 เมตร</p> |

| <p>พยากรณ์อากาศรายจังหวัดภาคใต้ฝั่งตะวันออก<br/>ตั้งแต่เวลา 18.00 น. วันนี้ จนถึงเวลา 18.00 น. วันพรุ่งนี้</p>  |  | <p>คาดหมาย<br/>อุณหภูมิ</p> |               | <p>ดวงอาทิตย์</p>            |                            | <p>น้ำทะเลพรุ่งนี้</p>         |                                |
|---|--|-----------------------------|---------------|------------------------------|----------------------------|--------------------------------|--------------------------------|
|   |  | <p>สูงสุด</p>               | <p>ต่ำสุด</p> | <p>พรุ่งนี้<br/>ขึ้นเวลา</p> | <p>พรุ่งนี้<br/>ตกเวลา</p> | <p>ขึ้น<br/>เต็มที่</p>        | <p>ลง<br/>เต็มที่</p>          |
| <p><b>จังหวัดสงขลา</b></p>    | <p>มีเมฆเป็นส่วนมากกับมีฝนฟ้าคะนอง ร้อยละ 40 ของพื้นที่ ส่วนมากบริเวณอำเภอรัตภูมิ ควนเนียง บางกล่ำ หาดใหญ่ คลองหอยโข่ง สะเดา นาทวี และสะบ้าย้อย ลมตะวันตกเฉียงใต้ ความเร็ว 15-30 กม./ชม. ห่างฝั่งทะเลมีคลื่นสูงประมาณ 1 เมตร บริเวณที่มีฝนฟ้าคะนองคลื่นสูงมากกว่า 2 เมตร</p> | <p>34</p>                   | <p>27</p>     | <p>06.00</p>                 | <p>18.29</p>               | <p>09.52<br/>และ<br/>21.26</p> | <p>03.15<br/>และ<br/>15.45</p> |
| <p><b>อำเภอหาดใหญ่</b></p>   | <p>มีเมฆเป็นส่วนมากกับมีฝนฟ้าคะนอง ร้อยละ 60 ของพื้นที่ ลมตะวันตกเฉียงใต้ ความเร็ว 15-30 กม./ชม.</p>   | <p>34</p>                   | <p>25</p>     | <p>06.01</p>                 | <p>18.29</p>               | <p>-</p>                       | <p>-</p>                       |
| <p><b>อำเภอสะเดา</b></p>     | <p>มีเมฆเป็นส่วนมากกับมีฝนฟ้าคะนอง ร้อยละ 40 ของพื้นที่ ลมตะวันตกเฉียงใต้ ความเร็ว 15-30 กม./ชม.</p>   | <p>33</p>                   | <p>24</p>     | <p>06.01</p>                 | <p>18.29</p>               | <p>-</p>                       | <p>-</p>                       |
| <p><b>จังหวัดพัทลุง</b></p>  | <p>มีเมฆเป็นส่วนมากกับมีฝนฟ้าคะนอง ร้อยละ 40 ของพื้นที่ ส่วนมากบริเวณอำเภอป่าพะยอม ศรีบรรพต ศรีนครินทร์ กงหรา ตะโหมด และป่าบอน ลมตะวันตกเฉียงใต้ ความเร็ว 1-30 กม./ชม. ทะเลสับสนมีคลื่นต่ำกว่า 1 เมตร</p>  | <p>34</p>                   | <p>25</p>     | <p>06.01</p>                 | <p>18.31</p>               | <p>-</p>                       | <p>-</p>                       |

**รายงานอากาศบริเวณภาคใต้ ของสถานีตรวจอากาศมีดังนี้**

|   |  |
|---|--|
| <p>ภาคใต้ฝั่งตะวันออก มีฝนกระจาย และมีฝนหนักบางแห่ง</p>           | <p>อุณหภูมิต่ำสุด วัดได้ 23.4 °ซ ที่ อ.เมือง จ.นราธิวาส</p>        |
| <p>ฝนมากที่สุดภาคใต้ วัดได้ 130.2 มม. ที่ อ.ตะกั่วป่า จ.พังงา</p> | <p>อุณหภูมิสูงสุด วัดได้ 36.7 °ซ ที่ อ.เมือง จ.ประจวบคีรีขันธ์</p> |

นายชานูพงษ์ พจนไกร  
ผู้พยากรณ์อากาศ  
ส่วนพยากรณ์อากาศ

สอบถามสภาพอากาศ โทร. 074-311-760  
โทรสาร. 074-311-065  
[www.songkhla.tmd.go.th](http://www.songkhla.tmd.go.th)

นายกมล พรหมสาขา ณ สกลนคร  
ผู้อำนวยการศูนย์อุตุนิยมวิทยาภาคใต้ฝั่งตะวันออก





ศูนย์อุตุนิยมวิทยาภาคใต้ฝั่งตะวันออก  
กรมอุตุนิยมวิทยา  
กระทรวงดิจิทัลเพื่อเศรษฐกิจและสังคม





พยากรณ์อากาศ  
ประจำวันพุธที่ 22 พฤษภาคม พ.ศ. 2567  
ออกประกาศเวลา 17.00 น.

**ลักษณะอากาศทั่วไป**

พยากรณ์อากาศ 24 ชั่วโมง บริเวณภาคใต้ฝั่งตะวันออกมีเมฆเป็นส่วนมากกับมีฝนหรือฝนฟ้าคะนองหลายพื้นที่ และมีฝนหนักบางแห่ง ลักษณะทางอุตุนิยมวิทยาที่สำคัญ มรสุมตะวันตกเฉียงใต้ที่พัดปกคลุมทะเลอันดามัน ภาคใต้ และอ่าวไทยมีกำลังแรงขึ้น ขอให้ประชาชนระมัดระวังอันตรายที่เกิดจากฝนฟ้าคะนองและลมกระโชกแรง ส่วนชาวเรือควรหลีกเลี่ยงการเดินทางบริเวณที่มีฝนฟ้าคะนอง

พยากรณ์อากาศสำหรับภาคใต้ตั้งแต่เวลา 18.00 น. วันนี้จนถึงเวลา 18.00 น. วันพรุ่งนี้

|   |  |
|---|--|
| <p><b>ภาคใต้ฝั่งตะวันออก</b></p>  | <p>มีเมฆเป็นส่วนมากกับมีฝนฟ้าคะนอง ร้อยละ 60 ของพื้นที่ และมีฝนหนักบางแห่ง ลมตะวันตกเฉียงใต้ ความเร็ว 15-30 กม./ชม. ห่างฝั่งทะเลมีคลื่นสูงประมาณ 1 เมตร บริเวณที่มีฝนฟ้าคะนองคลื่นสูงมากกว่า 2 เมตร</p>  |
| <p><b>ภาคใต้ฝั่งตะวันตก</b></p>   | <p>มีเมฆมากกับมีฝนฟ้าคะนอง ร้อยละ 70 ของพื้นที่ และมีฝนตกหนักถึงหนักมากบางแห่ง ตั้งแต่จังหวัดระนองขึ้นไป ลมตะวันตกเฉียงใต้ ความเร็ว 20-40 กม./ชม. ทะเลมีคลื่นสูง 2-3 เมตร บริเวณที่มีฝนฟ้าคะนองคลื่นสูงมากกว่า 3 เมตร ตั้งแต่จังหวัดพังงาลงมา ลมตะวันตกเฉียงใต้ ความเร็ว 15-35 กม./ชม. ทะเลมีคลื่นสูง 1-2 เมตร บริเวณที่มีฝนฟ้าคะนองคลื่นสูงมากกว่า 2 เมตร</p> |

| <p>พยากรณ์อากาศรายจังหวัดภาคใต้ฝั่งตะวันออก<br/>ตั้งแต่เวลา 18.00 น. วันนี้ จนถึงเวลา 18.00 น. วันพรุ่งนี้</p>          |   | <p>คาดหมาย<br/>อุณหภูมิ</p> |               | <p>ดวงอาทิตย์</p>            |                            | <p>น้ำทะเลพรุ่งนี้</p> |               |
|---|---|-----------------------------|---------------|------------------------------|----------------------------|------------------------|---------------|
|   |   | <p>สูงสุด</p>               | <p>ต่ำสุด</p> | <p>พรุ่งนี้<br/>ขึ้นเวลา</p> | <p>พรุ่งนี้<br/>ตกเวลา</p> | <p>สูงสุด</p>          | <p>ต่ำสุด</p> |
| <p><b>จังหวัดเพชรบุรี</b></p>         | <p>มีเมฆเป็นส่วนมากกับมีฝนฟ้าคะนอง ร้อยละ 60 ของพื้นที่ ส่วนมากบริเวณอำเภอหนองหญ้าปล้อง แก่งกระจาน บ้านลาด เมือง ท่ายาง และชะอำ ความเร็ว 15-30 กม./ชม. ห่างฝั่งทะเลมีคลื่นสูงประมาณ 1 เมตร บริเวณที่มีฝนฟ้าคะนองคลื่นสูงมากกว่า 2 เมตร</p>              | 34                          | 25            | 05.53                        | 18.40                      | -                      | -             |
| <p><b>อำเภอหัวหิน</b></p>             | <p>มีเมฆเป็นส่วนมากกับมีฝนฟ้าคะนอง ร้อยละ 60 ของพื้นที่ ลมตะวันตกเฉียงใต้ ความเร็ว 15-30 กม./ชม. ห่างฝั่งทะเลมีคลื่นสูงประมาณ 1 เมตร บริเวณที่มีฝนฟ้าคะนองคลื่นสูงมากกว่า 2 เมตร</p>  | 33                          | 25            | 05.54                        | 18.40                      | 18.56                  | 10.40         |
| <p><b>จังหวัดประจวบคีรีขันธ์</b></p>  | <p>มีเมฆเป็นส่วนมากกับมีฝนฟ้าคะนอง ร้อยละ 60 ของพื้นที่ ส่วนมากบริเวณอำเภอหัวหิน ปราณบุรี กุยบุรี บางสะพาน และบางสะพานน้อย ลมตะวันตกเฉียงใต้ ความเร็ว 15-30 กม./ชม. ห่างฝั่งทะเลมีคลื่นสูงประมาณ 1 เมตร บริเวณที่มีฝนฟ้าคะนองคลื่นสูงมากกว่า 2 เมตร</p> | 34                          | 26            | 05.56                        | 18.39                      | 21.27                  | 10.07         |
| <p><b>จังหวัดชุมพร</b></p>            | <p>มีเมฆเป็นส่วนมากกับมีฝนฟ้าคะนอง ร้อยละ 60 ของพื้นที่ ส่วนมากบริเวณอำเภอเมือง ท่าแซะ สวี และพะโต๊ะ ลมตะวันตกเฉียงใต้ ความเร็ว 15-30 กม./ชม. ห่างฝั่งทะเลมีคลื่นสูงประมาณ 1 เมตร บริเวณที่มีฝนฟ้าคะนองคลื่นสูงมากกว่า 2 เมตร</p>                       | 34                          | 26            | 06.00                        | 18.40                      | 22.58                  | 09.10         |

**รายงานอากาศบริเวณภาคใต้ ของสถานีตรวจอากาศมีดังนี้**

|   |  |
|---|--|
| <p>ภาคใต้ฝั่งตะวันออก มีฝนกระจาย และมีฝนหนักบางแห่ง</p>           | <p>อุณหภูมิต่ำสุด วัดได้ 23.4 °ซ ที่ อ.เมือง จ.นราธิวาส</p>        |
| <p>ฝนมากที่สุดภาคใต้ วัดได้ 130.2 มม. ที่ อ.ตะกั่วป่า จ.พังงา</p> | <p>อุณหภูมิสูงสุด วัดได้ 36.7 °ซ ที่ อ.เมือง จ.ประจวบคีรีขันธ์</p> |

นายชานนพงษ์ พจนไกร  
ผู้พยากรณ์อากาศ  
ส่วนพยากรณ์อากาศ

สอบถามสภาพอากาศ โทร. 074-311-760  
โทรสาร. 074-311-065  
[www.songkhla.tmd.go.th](http://www.songkhla.tmd.go.th)



นายกมล พรหมสาขา ณ สกลนคร  
ผู้อำนวยการศูนย์อุตุนิยมวิทยาภาคใต้ฝั่งตะวันออก






**ลักษณะอากาศทั่วไป**

พยากรณ์อากาศ 24 ชั่วโมง บริเวณภาคใต้ฝั่งตะวันออกมีเมฆเป็นส่วนมากกับมีฝนหรือฝนฟ้าคะนองหลายพื้นที่ และมีฝนหนักบางแห่ง ลักษณะทางอุตุนิยมวิทยาที่สำคัญ มรสุมตะวันตกเฉียงใต้ที่พัดปกคลุมทะเลอันดามัน ภาคใต้ และอ่าวไทยมีกำลังแรงขึ้น ขอให้ประชาชนระมัดระวังอันตรายที่เกิดจากฝนฟ้าคะนองและลมกระโชกแรง ส่วนชาวเรือควรหลีกเลี่ยงการเดินเรือบริเวณที่มีฝนฟ้าคะนอง

พยากรณ์อากาศสำหรับภาคใต้ตั้งแต่เวลา 18.00 น. วันนี้จนถึงเวลา 18.00 น. วันพรุ่งนี้

|   |  |
|---|--|
| <p><b>ภาคใต้ฝั่งตะวันออก</b></p>  | <p>มีเมฆเป็นส่วนมากกับมีฝนฟ้าคะนอง ร้อยละ 60 ของพื้นที่ และมีฝนหนักบางแห่ง ลมตะวันตกเฉียงใต้ ความเร็ว 15-30 กม./ชม. ห่างฝั่งทะเลมีคลื่นสูงประมาณ 1 เมตร บริเวณที่มีฝนฟ้าคะนองคลื่นสูงมากกว่า 2 เมตร</p>  |
| <p><b>ภาคใต้ฝั่งตะวันตก</b></p>   | <p>มีเมฆมากกับมีฝนฟ้าคะนอง ร้อยละ 70 ของพื้นที่ และมีฝนตกหนักถึงหนักมากบางแห่ง ตั้งแต่จังหวัดระนองขึ้นไป ลมตะวันตกเฉียงใต้ ความเร็ว 20-40 กม./ชม. ทะเลมีคลื่นสูง 2-3 เมตร บริเวณที่มีฝนฟ้าคะนองคลื่นสูงมากกว่า 3 เมตร ตั้งแต่จังหวัดพังงาลงมา ลมตะวันตกเฉียงใต้ ความเร็ว 15-35 กม./ชม. ทะเลมีคลื่นสูง 1-2 เมตร บริเวณที่มีฝนฟ้าคะนองคลื่นสูงมากกว่า 2 เมตร</p> |

| <p>พยากรณ์อากาศรายจังหวัดภาคใต้ฝั่งตะวันออก<br/>ตั้งแต่เวลา 18.00 น. วันนี้ จนถึงเวลา 18.00 น. วันพรุ่งนี้</p>        |   | <p>คาดหมาย<br/>อุณหภูมิ</p> |               | <p>ดวงอาทิตย์</p>           |                           | <p>น้ำทะเลพุ่งนี้</p>   |                       |
|---|---|-----------------------------|---------------|-----------------------------|---------------------------|-------------------------|-----------------------|
|   |   | <p>สูงสุด</p>               | <p>ต่ำสุด</p> | <p>พุ่งนี้<br/>ขึ้นเวลา</p> | <p>พุ่งนี้<br/>ตกเวลา</p> | <p>ขึ้น<br/>เต็มที่</p> | <p>ลง<br/>เต็มที่</p> |
| <p><b>จังหวัดสุราษฎร์ธานี</b></p>   | <p>มีเมฆเป็นส่วนมากกับมีฝนฟ้าคะนอง ร้อยละ 60 ของพื้นที่ และมีฝนหนักบางแห่งบริเวณอำเภอวิภาวดี บ้านตาขุน ศิริรัฐนิคม พนม เคียนซา พระแสง และชัยบุรี ลมตะวันตกเฉียงใต้ ความเร็ว 15-30 กม./ชม. ห่างฝั่งทะเลมีคลื่นสูงประมาณ 1 เมตร บริเวณที่มีฝนฟ้าคะนองคลื่นสูงมากกว่า 2 เมตร</p> | 34                          | 24            | 06.03                       | 18.38                     | -                       | 07.54                 |
| <p><b>อำเภอเกาะสมุย</b></p>         | <p>มีเมฆเป็นส่วนมากกับมีฝนฟ้าคะนอง ร้อยละ 40 ของพื้นที่ ลมตะวันตกเฉียงใต้ ความเร็ว 15-30 กม./ชม. ห่างฝั่งทะเลมีคลื่นสูงประมาณ 1 เมตร บริเวณที่มีฝนฟ้าคะนองคลื่นสูงมากกว่า 2 เมตร</p>  | 33                          | 27            | 05.59                       | 18.35                     | 23.06                   | 07.35                 |
| <p><b>จังหวัดนครศรีธรรมราช</b></p>  | <p>มีเมฆเป็นส่วนมากกับมีฝนฟ้าคะนอง ร้อยละ 60 ของพื้นที่ ส่วนมากบริเวณอำเภอฉวาง ถ้ำพรรณรา หุ่นใหญ่ บางขัน นาบอน ช้างกลาง และทุ่งสง ลมตะวันตกเฉียงใต้ ความเร็ว 15-30 กม./ชม. ห่างฝั่งทะเลมีคลื่นสูงประมาณ 1 เมตร บริเวณที่มีฝนฟ้าคะนองคลื่นสูงมากกว่า 2 เมตร</p>                | 34                          | 24            | 06.00                       | 18.34                     | 00.53<br>และ<br>12.42   | 10.14<br>และ<br>17.48 |

**รายงานอากาศบริเวณภาคใต้ ของสถานีตรวจอากาศมีดังนี้**

|   |  |
|---|--|
| <p>ภาคใต้ฝั่งตะวันออก มีฝนกระจาย และมีฝนหนักบางแห่ง</p>           | <p>อุณหภูมิต่ำสุด วัดได้ 23.4 °ซ ที่ อ.เมือง จ.นราธิวาส</p>        |
| <p>ฝนมากที่สุดภาคใต้ วัดได้ 130.2 มม. ที่ อ.ตะกั่วป่า จ.พังงา</p> | <p>อุณหภูมิสูงสุด วัดได้ 36.7 °ซ ที่ อ.เมือง จ.ประจวบคีรีขันธ์</p> |





ศูนย์อุตุนิยมวิทยาภาคใต้ฝั่งตะวันออก  
กรมอุตุนิยมวิทยา  
กระทรวงดิจิทัลเพื่อเศรษฐกิจและสังคม




พยากรณ์อากาศ  
ประจำวันพุธที่ 22 พฤษภาคม พ.ศ. 2567  
ออกประกาศเวลา 17.00 น.

**ลักษณะอากาศทั่วไป**

พยากรณ์อากาศ 24 ชั่วโมง บริเวณภาคใต้ฝั่งตะวันออกมีเมฆเป็นส่วนมากกับมีฝนหรือฝนฟ้าคะนองหลายพื้นที่ และมีฝนหนักบางแห่ง ลักษณะทางอุตุนิยมวิทยาที่สำคัญ มรสุมตะวันตกเฉียงใต้ที่พัดปกคลุมทะเลอันดามัน ภาคใต้ และอ่าวไทยมีกำลังแรงขึ้น ขอให้ประชาชนระมัดระวังอันตรายที่เกิดจากฝนฟ้าคะนองและลมกระโชกแรง ส่วนชาวเรือควรหลีกเลี่ยงการเดินเรือบริเวณที่มีฝนฟ้าคะนอง

พยากรณ์อากาศสำหรับภาคใต้ตั้งแต่เวลา 18.00 น. วันนี้จนถึงเวลา 18.00 น. วันพรุ่งนี้

|   |  |
|---|--|
| <p><b>ภาคใต้ฝั่งตะวันออก</b></p>  | <p>มีเมฆเป็นส่วนมากกับมีฝนฟ้าคะนอง ร้อยละ 60 ของพื้นที่ และมีฝนหนักบางแห่ง ลมตะวันตกเฉียงใต้ ความเร็ว 15-30 กม./ชม. ห่างฝั่งทะเลมีคลื่นสูงประมาณ 1 เมตร บริเวณที่มีฝนฟ้าคะนองคลื่นสูงมากกว่า 2 เมตร</p>  |
| <p><b>ภาคใต้ฝั่งตะวันตก</b></p>   | <p>มีเมฆมากกับมีฝนฟ้าคะนอง ร้อยละ 70 ของพื้นที่ และมีฝนตกหนักถึงหนักมากบางแห่ง ตั้งแต่จังหวัดระนองขึ้นไป ลมตะวันตกเฉียงใต้ ความเร็ว 20-40 กม./ชม. ทะเลมีคลื่นสูง 2-3 เมตร บริเวณที่มีฝนฟ้าคะนองคลื่นสูงมากกว่า 3 เมตร ตั้งแต่จังหวัดพังงาลงมา ลมตะวันตกเฉียงใต้ ความเร็ว 15-35 กม./ชม. ทะเลมีคลื่นสูง 1-2 เมตร บริเวณที่มีฝนฟ้าคะนองคลื่นสูงมากกว่า 2 เมตร</p> |

| <p>พยากรณ์อากาศรายจังหวัดภาคใต้ฝั่งตะวันออก<br/>ตั้งแต่เวลา 18.00 น. วันนี้ จนถึงเวลา 18.00 น. วันพรุ่งนี้</p>   |   | <p>คาดหมาย<br/>อุณหภูมิ</p> |               | <p>ดวงอาทิตย์</p>            |                            | <p>น้ำทะเล<br/>วันพรุ่งนี้</p> |                                |
|--|---|-----------------------------|---------------|------------------------------|----------------------------|--------------------------------|--------------------------------|
|  |   | <p>สูงสุด</p>               | <p>ต่ำสุด</p> | <p>พรุ่งนี้<br/>ขึ้นเวลา</p> | <p>พรุ่งนี้<br/>ตกเวลา</p> | <p>ขึ้น<br/>เต็มที่</p>        | <p>ลง<br/>เต็มที่</p>          |
| <p><b>จังหวัดปัตตานี</b></p>   | <p>มีเมฆเป็นส่วนมากกับมีฝนฟ้าคะนอง ร้อยละ 40 ของพื้นที่ ส่วนมากบริเวณอำเภอเมือง หนองจิก โคกโพธิ์ แม่ลาน และยะรัง ลมตะวันตกเฉียงใต้ ความเร็ว 15-30 กม./ชม. ห่างฝั่งทะเลมีคลื่นสูงประมาณ 1 เมตร บริเวณที่มีฝนฟ้าคะนองคลื่นสูงมากกว่า 2 เมตร</p> | <p>34</p>                   | <p>24</p>     | <p>05.58</p>                 | <p>18.26</p>               | <p>09.26<br/>และ<br/>21.17</p> | <p>02.03<br/>และ<br/>15.44</p> |
| <p><b>จังหวัดยะลา</b></p>      | <p>มีเมฆเป็นส่วนมากกับมีฝนฟ้าคะนอง ร้อยละ 40 ของพื้นที่ ส่วนมากบริเวณอำเภอกาบัง ยะหา บันนังสตา ธารโต และเบตง ลมตะวันตกเฉียงใต้ ความเร็ว 15-30 กม./ชม.</p>   | <p>34</p>                   | <p>24</p>     | <p>05.59</p>                 | <p>18.24</p>               | <p>-</p>                       | <p>-</p>                       |
| <p><b>จังหวัดนราธิวาส</b></p>  | <p>มีเมฆเป็นส่วนมากกับมีฝนฟ้าคะนอง ร้อยละ 40 ของพื้นที่ ส่วนมากบริเวณอำเภอศรีสาคร จะแนะ สุคีริน และแว้ง ลมตะวันตกเฉียงใต้ ความเร็ว 15-30 กม./ชม. ห่างฝั่งทะเลมีคลื่นสูงประมาณ 1 เมตร บริเวณที่มีฝนฟ้าคะนองคลื่นสูงมากกว่า 2 เมตร</p>          | <p>32</p>                   | <p>23</p>     | <p>05.56</p>                 | <p>18.23</p>               | <p>08.16<br/>และ<br/>19.07</p> | <p>00.43<br/>และ<br/>16.01</p> |

**รายงานอากาศบริเวณภาคใต้ ของสถานีตรวจอากาศมีดังนี้**

|   |  |
|---|--|
| <p>ภาคใต้ฝั่งตะวันออก มีฝนกระจาย และมีฝนหนักบางแห่ง</p>           | <p>อุณหภูมิต่ำสุด วัดได้ 23.4 °ซ ที่ อ.เมือง จ.นราธิวาส</p>        |
| <p>ฝนมากที่สุดภาคใต้ วัดได้ 130.2 มม. ที่ อ.ตะกั่วป่า จ.พังงา</p> | <p>อุณหภูมิสูงสุด วัดได้ 36.7 °ซ ที่ อ.เมือง จ.ประจวบคีรีขันธ์</p> |

นายชานูพงษ์ พจนไกร  
ผู้พยากรณ์อากาศ  
ส่วนพยากรณ์อากาศ

สอบถามสภาพอากาศ โทร. 074-311-760  
โทรสาร. 074-311-065  
[www.songkhla.tmd.go.th](http://www.songkhla.tmd.go.th)

นายกมล พรหมสาขา ณ สกลนคร  
ผู้อำนวยการศูนย์อุตุนิยมวิทยาภาคใต้ฝั่งตะวันออก