



ศูนย์อุตุนิยมวิทยาภาคใต้ฝั่งตะวันออก  
กรมอุตุนิยมวิทยา  
กระทรวงดิจิทัลเพื่อเศรษฐกิจและสังคม

พยากรณ์อากาศ  
ประจำวันพฤหัสบดีที่ 1 กุมภาพันธ์ พ.ศ. 2567  
ออกประกาศเวลา 11.00 น.

**ลักษณะอากาศทั่วไป**

พยากรณ์อากาศ 24 ชั่วโมง บริเวณภาคใต้ฝั่งตะวันออกมีฝนหรือฝนฟ้าคะนองบางพื้นที่  
ลักษณะทางอุตุนิยมวิทยาที่สำคัญ มรสุมตะวันออกเฉียงเหนือพัดปกคลุมอ่าวไทย และภาคใต้

พยากรณ์อากาศสำหรับภาคใต้ตั้งแต่เวลา 12.00 น. วันนี้จนถึงเวลา 12.00 น. วันพรุ่งนี้

|                               |                                                                                                                                                                                                                                                               |
|-------------------------------|---------------------------------------------------------------------------------------------------------------------------------------------------------------------------------------------------------------------------------------------------------------|
| <b>ภาคใต้ฝั่งตะวันออก</b><br> | มีเมฆบางส่วนกับมีฝน ร้อยละ 10 ของพื้นที่<br>ตั้งแต่จังหวัดสุราษฎร์ธานีขึ้นไป ลมตะวันออกเฉียงเหนือ ความเร็ว 10-30 กม./ชม. ทะเลมีคลื่นต่ำกว่า 1 เมตร<br>ตั้งแต่จังหวัดนครศรีธรรมราชลงมา ลมตะวันออกเฉียงเหนือ ความเร็ว 15-30 กม./ชม. ทะเลมีคลื่นสูงประมาณ 1 เมตร |
| <b>ภาคใต้ฝั่งตะวันตก</b><br>  | มีเมฆบางส่วนกับมีฝน ร้อยละ 10 ของพื้นที่<br>ลมตะวันออกเฉียงเหนือ ความเร็ว 15-30 กม./ชม.<br>ห่างฝั่งทะเลมีคลื่นสูงประมาณ 1 เมตร                                                                                                                                |

| พยากรณ์อากาศรายจังหวัดภาคใต้ฝั่งตะวันออก<br>ตั้งแต่เวลา 12.00 น. วันนี้ จนถึงเวลา 12.00 น. วันพรุ่งนี้ |                                                                                                                                                                       | คาดหมาย<br>อุณหภูมิ |        | ดวงอาทิตย์       |                      | น้ำทะเลสูงขึ้น        |                       |
|--------------------------------------------------------------------------------------------------------|-----------------------------------------------------------------------------------------------------------------------------------------------------------------------|---------------------|--------|------------------|----------------------|-----------------------|-----------------------|
|                                                                                                        |                                                                                                                                                                       | สูงสุด              | ต่ำสุด | วันนี้<br>ตกเวลา | พรุ่งนี้<br>ขึ้นเวลา | ขึ้น<br>เต็มที่       | ลง<br>เต็มที่         |
| <b>จังหวัดสงขลา</b><br>                                                                                | มีเมฆบางส่วนกับมีฝน ร้อยละ 10 ของพื้นที่<br>ส่วนมากบริเวณบริเวณคาบสมุทรมสงขลานครินทร์<br>ลมตะวันออกเฉียงเหนือ ความเร็ว 15-30 กม./ชม.<br>ทะเลมีคลื่นสูงประมาณ 1 เมตร   | 31                  | 26     | 18.26            | 06.36                | 01.08<br>และ<br>13.50 | 07.38<br>และ<br>20.47 |
| <b>อำเภอหาดใหญ่</b><br>                                                                                | มีเมฆบางส่วน<br>ลมตะวันออกเฉียงเหนือ ความเร็ว 15-30 กม./ชม.                                                                                                           | 32                  | 23     | 18.27            | 06.37                | -                     | -                     |
| <b>อำเภอสะเดา</b><br>                                                                                  | มีเมฆบางส่วนกับมีอากาศเย็นในตอนเช้า<br>ลมตะวันออกเฉียงเหนือ ความเร็ว 15-30 กม./ชม.                                                                                    | 33                  | 22     | 18.27            | 06.37                | -                     | -                     |
| <b>จังหวัดพัทลุง</b><br>                                                                               | มีเมฆบางส่วนกับมีฝน ร้อยละ 10 ของพื้นที่<br>ส่วนมากบริเวณอำเภอบางแก้ว และปากพะยูน<br>ลมตะวันออกเฉียงเหนือ ความเร็ว 15-30 กม./ชม.<br>ทะเลสาบสงขลามีคลื่นต่ำกว่า 1 เมตร | 31                  | 24     | 18.27            | 06.39                | -                     | -                     |

**รายงานอากาศบริเวณภาคใต้ ของสถานีตรวจอากาศมีดังนี้**

|                                                      |                                                           |
|------------------------------------------------------|-----------------------------------------------------------|
| ภาคใต้ฝั่งตะวันออก มีฝนบางแห่ง                       | อุณหภูมิต่ำสุด วัดได้ 20.9 °ซ ที่ อ.พระแสง จ.สุราษฎร์ธานี |
| ฝนมากที่สุดภาคใต้ วัดได้ 4.5 มม. ที่ อ.ปะทิว จ.ชุมพร | อุณหภูมิสูงสุด วัดได้ 36.0 °ซ ที่ อ.เมือง จ.ภูเก็ต        |

นางสาวอรุณิชา พันธุ์รัตน์      สอบถามสภาพอากาศ โทร. 074-311-760  
ผู้พยากรณ์อากาศ                      โทรสาร. 074-311-065  
ส่วนพยากรณ์อากาศ                      [www.songkhla.tmd.go.th](http://www.songkhla.tmd.go.th)

นายกมล พรหมสาขา ณ สกลนคร  
ผู้อำนวยการศูนย์อุตุนิยมวิทยาภาคใต้ฝั่งตะวันออก



ศูนย์อุตุนิยมวิทยาภาคใต้ฝั่งตะวันออก  
กรมอุตุนิยมวิทยา  
กระทรวงดิจิทัลเพื่อเศรษฐกิจและสังคม

พยากรณ์อากาศ  
ประจำวันพฤหัสบดีที่ 1 กุมภาพันธ์ พ.ศ. 2567  
ออกประกาศเวลา 11.00 น.

**ลักษณะอากาศทั่วไป**

พยากรณ์อากาศ 24 ชั่วโมง บริเวณภาคใต้ฝั่งตะวันออกมีฝนหรือฝนฟ้าคะนองบางพื้นที่  
ลักษณะทางอุตุนิยมวิทยาที่สำคัญ มรสุมตะวันออกเฉียงเหนือพัดปกคลุมอ่าวไทย และภาคใต้


พยากรณ์อากาศสำหรับภาคใต้ตั้งแต่เวลา 12.00 น. วันนี้จนถึงเวลา 12.00 น. วันพรุ่งนี้

**ภาคใต้ฝั่งตะวันออก**



มีเมฆบางส่วนกับมีฝน ร้อยละ 10 ของพื้นที่  
ตั้งแต่จังหวัดสุราษฎร์ธานีขึ้นไป ลมตะวันออกเฉียงเหนือ ความเร็ว 10-30 กม./ชม. ทะเลมีคลื่นต่ำกว่า 1 เมตร  
ตั้งแต่จังหวัดนครศรีธรรมราชลงมา ลมตะวันออกเฉียงเหนือ ความเร็ว 15-30 กม./ชม. ทะเลมีคลื่นสูงประมาณ 1 เมตร

**ภาคใต้ฝั่งตะวันตก**



มีเมฆบางส่วนกับมีฝน ร้อยละ 10 ของพื้นที่  
ลมตะวันออกเฉียงเหนือ ความเร็ว 15-30 กม./ชม.  
ห่างฝั่งทะเลมีคลื่นสูงประมาณ 1 เมตร

พยากรณ์อากาศรายจังหวัดภาคใต้ฝั่งตะวันออก  
ตั้งแต่เวลา 12.00 น. วันนี้ จนถึงเวลา 12.00 น. วันพรุ่งนี้

คาดหมาย  
อุณหภูมิ

ดวงอาทิตย์

น้ำทะเลพุ่งนี้

สูงสุด

ต่ำสุด

วันนี้  
เวลา

พรุ่งนี้  
ขึ้นเวลา

ขึ้น  
เต็มที่

ลง  
เต็มที่

**จังหวัดเพชรบุรี**



มีเมฆบางส่วนกับมีอากาศเย็นในตอนเช้า  
ลมตะวันออกเฉียงเหนือ ความเร็ว 10-30 กม./ชม.  
ทะเลมีคลื่นต่ำกว่า 1 เมตร

31

22

18.20

06.46

-

-

**อำเภอหัวหิน**



มีเมฆบางส่วนกับมีอากาศเย็นในตอนเช้า  
ลมตะวันออกเฉียงเหนือ ความเร็ว 10-30 กม./ชม.  
ทะเลมีคลื่นต่ำกว่า 1 เมตร

33

21

18.21

06.46

09.12

02.13

และ

และ

22.19

16.14

**จังหวัดประจวบคีรีขันธ์**



มีเมฆบางส่วนกับมีฝน ร้อยละ 10 ของพื้นที่  
ส่วนมากบริเวณอำเภอบางสะพาน และบางสะพานน้อย  
ลมตะวันออกเฉียงเหนือ ความเร็ว 10-30 กม./ชม.  
ทะเลมีคลื่นต่ำกว่า 1 เมตร

31

25

18.22

06.46

08.53

18.32

**จังหวัดชุมพร**



มีเมฆบางส่วนกับมีฝน ร้อยละ 10 ของพื้นที่  
ส่วนมากบริเวณอำเภอหลังสวน และละแม  
ลมตะวันออกเฉียงเหนือ ความเร็ว 10-30 กม./ชม.  
ทะเลมีคลื่นต่ำกว่า 1 เมตร

32

23

18.27

06.46

05.00

08.52

และ

และ

13.09

20.40

**รายงานอากาศบริเวณภาคใต้ ของสถานีตรวจอากาศมีดังนี้**

ภาคใต้ฝั่งตะวันออก มีฝนบางแห่ง

อุณหภูมิต่ำสุด วัดได้ 20.9 °ซ ที่ อ.พระแสง จ.สุราษฎร์ธานี

ฝนมากที่สุดภาคใต้ วัดได้ 4.5 มม. ที่ อ.ปะทิว จ.ชุมพร

อุณหภูมิสูงสุด วัดได้ 36.0 °ซ ที่ อ.เมือง จ.ภูเก็ต

นางสาวอรุณิชา พันธุ์รัตน์

สอบถามสภาพอากาศ โทร. 074-311760

นายภมล พรหมสาขา ณ สกลนคร

ผู้พยากรณ์อากาศ

โทรสาร. 074-311-065

ผู้อำนวยการศูนย์อุตุนิยมวิทยาภาคใต้ฝั่งตะวันออก

ส่วนพยากรณ์อากาศ

[www.songkhla.tmd.go.th](http://www.songkhla.tmd.go.th)





ศูนย์อุตุนิยมวิทยาภาคใต้ฝั่งตะวันออก  
กรมอุตุนิยมวิทยา  
กระทรวงดิจิทัลเพื่อเศรษฐกิจและสังคม




พยากรณ์อากาศ  
ประจำวันพฤหัสบดีที่ 1 กุมภาพันธ์ พ.ศ. 2567  
ออกประกาศเวลา 11.00 น.

**ลักษณะอากาศทั่วไป**

พยากรณ์อากาศ 24 ชั่วโมง บริเวณภาคใต้ฝั่งตะวันออกมีฝนหรือฝนฟ้าคะนองบางพื้นที่  
ลักษณะทางอุตุนิยมวิทยาที่สำคัญ มรสุมตะวันออกเฉียงเหนือพัดปกคลุมอ่าวไทย และภาคใต้

พยากรณ์อากาศสำหรับภาคใต้ตั้งแต่เวลา 12.00 น. วันนี้จนถึงเวลา 12.00 น. วันพรุ่งนี้

|                                                                                                                   |                                                                                                                                                                                                                                                                        |
|-------------------------------------------------------------------------------------------------------------------|------------------------------------------------------------------------------------------------------------------------------------------------------------------------------------------------------------------------------------------------------------------------|
| <p><b>ภาคใต้ฝั่งตะวันออก</b></p>  | <p>มีเมฆบางส่วนกับมีฝน ร้อยละ 10 ของพื้นที่<br/>ตั้งแต่จังหวัดสุราษฎร์ธานีขึ้นไป ลมตะวันออกเฉียงเหนือ ความเร็ว 10-30 กม./ชม. ทะเลมีคลื่นต่ำกว่า 1 เมตร<br/>ตั้งแต่จังหวัดนครศรีธรรมราชลงมา ลมตะวันออกเฉียงเหนือ ความเร็ว 15-30 กม./ชม. ทะเลมีคลื่นสูงประมาณ 1 เมตร</p> |
| <p><b>ภาคใต้ฝั่งตะวันตก</b></p>   | <p>มีเมฆบางส่วนกับมีฝน ร้อยละ 10 ของพื้นที่<br/>ลมตะวันออกเฉียงเหนือ ความเร็ว 15-30 กม./ชม.<br/>ห่างฝั่งทะเลมีคลื่นสูงประมาณ 1 เมตร</p>                                                                                                                                |

| <p>พยากรณ์อากาศรายจังหวัดภาคใต้ฝั่งตะวันออก<br/>ตั้งแต่เวลา 12.00 น. วันนี้ จนถึงเวลา 12.00 น. วันพรุ่งนี้</p>        |                                                                                                                                                                                                             | <p>คาดหมาย<br/>อุณหภูมิ</p> |               | <p>ดวงอาทิตย์</p>      |                              | <p>น้ำทะเลวันพรุ่งนี้</p> |                       |
|-----------------------------------------------------------------------------------------------------------------------|-------------------------------------------------------------------------------------------------------------------------------------------------------------------------------------------------------------|-----------------------------|---------------|------------------------|------------------------------|---------------------------|-----------------------|
|                                                                                                                       |                                                                                                                                                                                                             | <p>สูงสุด</p>               | <p>ต่ำสุด</p> | <p>วันนี้<br/>เวลา</p> | <p>พรุ่งนี้<br/>ขึ้นเวลา</p> | <p>ขึ้น<br/>เต็มที่</p>   | <p>ลง<br/>เต็มที่</p> |
| <p><b>จังหวัดสุราษฎร์ธานี</b></p>    | <p>มีอากาศเย็นในตอนเช้ากับมีฝน ร้อยละ 10 ของพื้นที่<br/>ส่วนมากบริเวณอำเภอเกาะพะงัน และเกาะสมุย<br/>ลมตะวันออกเฉียงเหนือ ความเร็ว 10-30 กม./ชม.<br/>ทะเลมีคลื่นต่ำกว่า 1 เมตร</p>                           | 35                          | 21            | 18.29                  | 06.45                        | 04.12<br>และ<br>14.22     | 08.31<br>และ<br>20.56 |
| <p><b>อำเภอเกาะสมุย</b></p>         | <p>มีเมฆบางส่วนกับมีฝน ร้อยละ 10 ของพื้นที่<br/>ลมตะวันออกเฉียงเหนือ ความเร็ว 10-30 กม./ชม.<br/>ทะเลมีคลื่นต่ำกว่า 1 เมตร</p>                                                                               | 30                          | 26            | 18.25                  | 06.42                        | 03.53<br>และ<br>13.55     | 08.15<br>และ<br>20.47 |
| <p><b>จังหวัดนครศรีธรรมราช</b></p>  | <p>มีอากาศเย็นในตอนเช้ากับมีฝน ร้อยละ 10 ของพื้นที่<br/>ส่วนมากบริเวณอำเภอเมือง ขนอม ลิขล ท่าศาลา ปากพนัง<br/>และหัวไทร<br/>ลมตะวันออกเฉียงเหนือ ความเร็ว 15-30 กม./ชม.<br/>ทะเลมีคลื่นสูงประมาณ 1 เมตร</p> | 33                          | 22            | 18.27                  | 06.41                        | 05.25<br>และ<br>16.39     | 09.42<br>และ<br>23.25 |

**รายงานอากาศบริเวณภาคใต้ ของสถานีตรวจอากาศมีดังนี้**

|                                                             |                                                                  |
|-------------------------------------------------------------|------------------------------------------------------------------|
| <p>ภาคใต้ฝั่งตะวันออก มีฝนบางแห่ง</p>                       | <p>อุณหภูมิต่ำสุด วัดได้ 20.9 °ซ ที่ อ.พระแสง จ.สุราษฎร์ธานี</p> |
| <p>ฝนมากที่สุดภาคใต้ วัดได้ 4.5 มม. ที่ อ.ปะทิว จ.ชุมพร</p> | <p>อุณหภูมิสูงสุด วัดได้ 36.0 °ซ ที่ อ.เมือง จ.ภูเก็ต</p>        |

นางสาวอรณิชา พันธุ์รัตน์  
ผู้พยากรณ์อากาศ  
ส่วนพยากรณ์อากาศ

สอบถามสภาพอากาศ โทร. 074-311-760  
โทรสาร. 074-311-065  
[www.songkhla.tmd.go.th](http://www.songkhla.tmd.go.th)

นายกมล พรหมสาขา ณ สกลนคร  
ผู้อำนวยการศูนย์อุตุนิยมวิทยาภาคใต้ฝั่งตะวันออก



ศูนย์อุตุนิยมวิทยาภาคใต้ฝั่งตะวันออก  
กรมอุตุนิยมวิทยา  
กระทรวงดิจิทัลเพื่อเศรษฐกิจและสังคม

พยากรณ์อากาศ  
ประจำวันพฤหัสบดีที่ 1 กุมภาพันธ์ พ.ศ. 2567  
ออกประกาศเวลา 11.00 น.

**ลักษณะอากาศทั่วไป**

พยากรณ์อากาศ 24 ชั่วโมง บริเวณภาคใต้ฝั่งตะวันออกมีฝนหรือฝนฟ้าคะนองบางพื้นที่  
ลักษณะทางอุตุนิยมวิทยาที่สำคัญ มรสุมตะวันออกเฉียงเหนือพัดปกคลุมอ่าวไทย และภาคใต้

พยากรณ์อากาศสำหรับภาคใต้ตั้งแต่เวลา 12.00 น. วันนี้จนถึงเวลา 12.00 น. วันพรุ่งนี้

**ภาคใต้ฝั่งตะวันออก**



มีเมฆบางส่วนกับมีฝน ร้อยละ 10 ของพื้นที่  
ตั้งแต่จังหวัดสุราษฎร์ธานีขึ้นไป ลมตะวันออกเฉียงเหนือ ความเร็ว 10-30 กม./ชม. ทะเลมีคลื่นต่ำกว่า 1 เมตร  
ตั้งแต่จังหวัดนครศรีธรรมราชลงมา ลมตะวันออกเฉียงเหนือ ความเร็ว 15-30 กม./ชม. ทะเลมีคลื่นสูงประมาณ 1 เมตร

**ภาคใต้ฝั่งตะวันตก**



มีเมฆบางส่วนกับมีฝน ร้อยละ 10 ของพื้นที่  
ลมตะวันออกเฉียงเหนือ ความเร็ว 15-30 กม./ชม.  
ห่างฝั่งทะเลมีคลื่นสูงประมาณ 1 เมตร

พยากรณ์อากาศรายจังหวัดภาคใต้ฝั่งตะวันออก  
ตั้งแต่เวลา 12.00 น. วันนี้ จนถึงเวลา 12.00 น. วันพรุ่งนี้

| จังหวัด                    | คำอธิบาย<br>อุณหภูมิ                                                                                                                                                   | ดวงอาทิตย์       |                      | น้ำทะเลวันพรุ่งนี้ |               |                       |                       |
|----------------------------|------------------------------------------------------------------------------------------------------------------------------------------------------------------------|------------------|----------------------|--------------------|---------------|-----------------------|-----------------------|
|                            |                                                                                                                                                                        | วันนี้<br>ตกเวลา | พรุ่งนี้<br>ขึ้นเวลา | ขึ้น<br>เต็มที่    | ลง<br>เต็มที่ |                       |                       |
| <b>จังหวัดปัตตานี</b><br>  | มีเมฆบางส่วนกับมีฝน ร้อยละ 10 ของพื้นที่<br>ส่วนมากบริเวณอำเภอปะนาเระ สายบุรี และไม้แก่น<br>ลมตะวันออกเฉียงเหนือ ความเร็ว 15-30 กม./ชม.<br>ทะเลมีคลื่นสูงประมาณ 1 เมตร | 33               | 23                   | 18.24              | 06.34         | 00.47<br>และ<br>13.46 | 07.05<br>และ<br>20.57 |
| <b>จังหวัดยะลา</b><br>     | มีเมฆบางส่วนกับมีฝน ร้อยละ 10 ของพื้นที่<br>ส่วนมากบริเวณอำเภอรามัน และบันนังสตา<br>ลมตะวันออกเฉียงเหนือ ความเร็ว 15-30 กม./ชม.                                        | 33               | 23                   | 18.25              | 06.32         | -                     | -                     |
| <b>จังหวัดนราธิวาส</b><br> | มีเมฆบางส่วนกับมีฝน ร้อยละ 10 ของพื้นที่<br>ส่วนมากบริเวณอำเภอจะแนะ และสุคีริน<br>ลมตะวันออกเฉียงเหนือ ความเร็ว 15-30 กม./ชม.<br>ทะเลมีคลื่นสูงประมาณ 1 เมตร           | 33               | 23                   | 18.21              | 06.31         | 22.23                 | 06.11                 |

**รายงานอากาศบริเวณภาคใต้ ของสถานีตรวจอากาศมีดังนี้**

|                                                      |                                                           |
|------------------------------------------------------|-----------------------------------------------------------|
| ภาคใต้ฝั่งตะวันออก มีฝนบางแห่ง                       | อุณหภูมิต่ำสุด วัดได้ 20.9 °ซ ที่ อ.พระแสง จ.สุราษฎร์ธานี |
| ฝนมากที่สุดภาคใต้ วัดได้ 4.5 มม. ที่ อ.ปะทิว จ.ชุมพร | อุณหภูมิสูงสุด วัดได้ 36.0 °ซ ที่ อ.เมือง จ.ภูเก็ต        |

นางสาวอรณิชา พันธุ์รัตน์ สอบถามสภาพอากาศ โทร. 074-311-760

นายภมล พรหมสาขา ณ สกลนคร

ผู้พยากรณ์อากาศ

โทรสาร. 074-311-065

ผู้อำนวยการศูนย์อุตุนิยมวิทยาภาคใต้ฝั่งตะวันออก

ส่วนพยากรณ์อากาศ

[www.songkhla.tmd.go.th](http://www.songkhla.tmd.go.th)