





ลักษณะอากาศทั่วไป





พยากรณ์อากาศ 24 ชั่วโมง บริเวณภาคใต้ฝั่งตะวันออกยังคงมีฝนหลายพื้นที่ และมีฝนหนักบางแห่ง

ลักษณะทางอุตุนิยมวิทยาที่สำคัญ มรสุมตะวันออกเฉียงเหนือกำลังปานกลางพัดปกคลุมอ่าวไทย ภาคใต้ และทะเลอันดามัน

อนึ่ง ในช่วงวันที่ 6-8 ธ.ค. 66 บริเวณความกดอากาศสูงหรือมวลอากาศเย็นกำลังปานกลางระลอกใหม่อีกระลอกหนึ่งจากประเทศจีนจะแผ่ลงมาปกคลุมภาคเหนือตอนบน และภาคตะวันออกเฉียงเหนือของประเทศไทย และทะเลจีนใต้ ทำให้ภาคใต้ฝั่งตะวันออกจะมีฝนเพิ่มขึ้น จึงขอให้ประชาชนในพื้นที่เสี่ยงภัยยังคงระวังอันตรายที่เกิดจากฝนที่ตกสะสม ซึ่งอาจทำให้เกิดน้ำท่วมฉับพลัน และน้ำป่าไหลหลาก โดยเฉพาะพื้นที่ลาดเชิงเขาใกล้ทางน้ำไหลผ่าน และพื้นที่ลุ่ม อ่าวไทยมีคลื่นสูงประมาณ 2 เมตร บริเวณที่มีฝนฟ้าคะนองคลื่นสูงมากกว่า 2 เมตร ชาวเรือควรเดินเรือด้วยความระมัดระวัง และหลีกเลี่ยงการเดินเรือบริเวณที่มีฝนฟ้าคะนอง

พยากรณ์อากาศสำหรับภาคใต้ตั้งแต่เวลา 12.00 น. วันนี้จนถึงเวลา 12.00 น. วันพรุ่งนี้

<p>ภาคใต้ฝั่งตะวันออก</p> 	<p>มีเมฆเป็นส่วนมากกับมีฝนฟ้าคะนอง ร้อยละ 60 ของพื้นที่ และมีฝนหนักบางแห่ง ตั้งแต่จังหวัดสุราษฎร์ธานีขึ้นไป ลมตะวันออกเฉียงเหนือ ความเร็ว 15-35 กม./ชม. ทะเลมีคลื่นสูง 1-2 เมตร บริเวณที่มีฝนฟ้าคะนองคลื่นสูงมากกว่า 2 เมตร ตั้งแต่จังหวัดนครศรีธรรมราชลงมา ลมตะวันออกเฉียงเหนือ ความเร็ว 20-35 กม./ชม. ทะเลมีคลื่นสูงประมาณ 2 เมตร บริเวณที่มีฝนฟ้าคะนองคลื่นสูงมากกว่า 2 เมตร</p>
<p>ภาคใต้ฝั่งตะวันตก</p> 	<p>มีเมฆเป็นส่วนมากกับมีฝนฟ้าคะนอง ร้อยละ 60 ของพื้นที่ ลมตะวันออกเฉียงเหนือ ความเร็ว 15-35 กม./ชม. ห่างฝั่งทะเลมีคลื่นสูง 1-2 เมตร บริเวณที่มีฝนฟ้าคะนองคลื่นสูงมากกว่า 2 เมตร</p>

<p>พยากรณ์อากาศรายจังหวัดภาคใต้ฝั่งตะวันออก ตั้งแต่เวลา 12.00 น. วันนี้ จนถึงเวลา 12.00 น. วันพรุ่งนี้</p>		<p>คาดหมาย อุณหภูมิ</p>		<p>ดวงอาทิตย์</p>		<p>น้ำทะเลพายุนี้</p>	
		<p>สูงสุด</p>	<p>ต่ำสุด</p>	<p>วันนี้ ตกเวลา</p>	<p>พรุ่งนี้ ขึ้นเวลา</p>	<p>ขึ้น เต็มที่</p>	<p>ลง เต็มที่</p>
<p>จังหวัดสงขลา</p> 	<p>มีเมฆเป็นส่วนมากกับมีฝนฟ้าคะนอง ร้อยละ 40 ของพื้นที่ และมีฝนหนักบางแห่งบริเวณคาบสมุทรสทิงพระ อำเภอเมืองรัตภูมิ คลองหอยโข่ง สะเดา นาทวี และสะบ้าย้อย ลมตะวันออกเฉียงเหนือ ความเร็ว 20-35 กม./ชม. ทะเลมีคลื่นสูงประมาณ 2 เมตร บริเวณที่มีฝนฟ้าคะนองคลื่นสูงมากกว่า 2 เมตร</p>	32	24	18.00	06.17	03.12 และ 17.54	08.47
<p>อำเภอหาดใหญ่</p> 	<p>มีเมฆเป็นส่วนมากกับมีฝนฟ้าคะนอง ร้อยละ 40 ของพื้นที่ ลมตะวันออกเฉียงเหนือ ความเร็ว 15-35 กม./ชม.</p>	32	24	18.01	06.17	-	-
<p>อำเภอสะเดา</p> 	<p>มีเมฆเป็นส่วนมากกับมีฝนฟ้าคะนอง ร้อยละ 60 ของพื้นที่ และมีฝนหนักบางแห่ง ลมตะวันออกเฉียงเหนือ ความเร็ว 15-35 กม./ชม.</p>	33	23	18.01	06.17	-	-
<p>จังหวัดพัทลุง</p> 	<p>มีเมฆเป็นส่วนมากกับมีฝนฟ้าคะนอง ร้อยละ 40 ของพื้นที่ ส่วนมากบริเวณอำเภอเมือง ควนขนุน ป่าพะยอม ศรีนครินทร์ และเขาชัยสน ลมตะวันออกเฉียงเหนือ ความเร็ว 15-35 กม./ชม. ทะเลสาบสงขลามีคลื่นสูง 1-2 เมตร</p>	31	24	18.01	06.19	-	-

รายงานอากาศส่วนมากบริเวณภาคใต้ ของสถานีตรวจอากาศมีดังนี้

<p>ภาคใต้ฝั่งตะวันออก มีฝนเกือบทั่วไป และมีฝนหนักบางแห่ง</p>	<p>อุณหภูมิต่ำสุด วัดได้ 23.0 °ซ ที่ ท่าอากาศยานสุราษฎร์ธานี จ.สุราษฎร์ธานี</p>
<p>ฝนมากที่สุดภาคใต้ วัดได้ 79.5 มม. ที่ อ.เมือง จ.ประจวบคีรีขันธ์</p>	<p>อุณหภูมิสูงสุด วัดได้ 34.0 °ซ ที่ อ.เมือง จ.สตูล</p>



ศูนย์อุตุนิยมวิทยาภาคใต้ฝั่งตะวันออก
กรมอุตุนิยมวิทยา
กระทรวงดิจิทัลเพื่อเศรษฐกิจและสังคม

พยากรณ์อากาศ
ประจำวันอังคารที่ 5 ธันวาคม พ.ศ. 2566
ออกประกาศเวลา 11.00 น.



ลักษณะอากาศทั่วไป



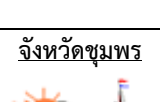
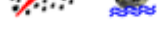
พยากรณ์อากาศ 24 ชั่วโมง บริเวณภาคใต้ฝั่งตะวันออกยังคงมีฝนหลายพื้นที่ และมีฝนหนักบางแห่ง

ลักษณะทางอุตุนิยมวิทยาที่สำคัญ มรสุมตะวันออกเฉียงเหนือกำลังปานกลางพัดปกคลุมอ่าวไทย ภาคใต้ และทะเลอันดามัน

อนึ่ง ในช่วงวันที่ 6-8 ธ.ค. 66 บริเวณความกดอากาศสูงหรือมวลอากาศเย็นกำลังปานกลางระลอกใหม่อีกระลอกหนึ่งจากประเทศจีนจะแผ่ลงมาปกคลุมภาคเหนือตอนบน และภาคตะวันออกเฉียงเหนือของประเทศไทย และทะเลจีนใต้ ทำให้ภาคใต้ฝั่งตะวันออกจะมีฝนเพิ่มขึ้น จึงขอให้ประชาชนในพื้นที่เสี่ยงภัยยังคงระวังอันตรายที่เกิดจากฝนที่ตกสะสม ซึ่งอาจทำให้เกิดน้ำท่วมฉับพลัน และน้ำป่าไหลหลาก โดยเฉพาะพื้นที่ลาดเชิงเขาใกล้ทางน้ำไหลผ่าน และพื้นที่ลุ่ม อ่าวไทยมีคลื่นสูงประมาณ 2 เมตร บริเวณที่มีฝนฟ้าคะนองคลื่นสูงมากกว่า 2 เมตร ชาวเรือควรเดินเรือด้วยความระมัดระวัง และหลีกเลี่ยงการเดินเรือบริเวณที่มีฝนฟ้าคะนอง

พยากรณ์อากาศสำหรับภาคใต้ตั้งแต่เวลา 12.00 น. วันนี้จนถึงเวลา 12.00 น. วันพรุ่งนี้

<p>ภาคใต้ฝั่งตะวันออก</p> 	<p>มีเมฆเป็นส่วนมากกับมีฝนฟ้าคะนอง ร้อยละ 60 ของพื้นที่ และมีฝนหนักบางแห่ง ตั้งแต่จังหวัดสุราษฎร์ธานีขึ้นไป ลมตะวันออกเฉียงเหนือ ความเร็ว 15-35 กม./ชม. ทะเลมีคลื่นสูง 1-2 เมตร บริเวณที่มีฝนฟ้าคะนองคลื่นสูงมากกว่า 2 เมตร ตั้งแต่จังหวัดนครศรีธรรมราชลงมา ลมตะวันออกเฉียงเหนือ ความเร็ว 20-35 กม./ชม. ทะเลมีคลื่นสูงประมาณ 2 เมตร บริเวณที่มีฝนฟ้าคะนองคลื่นสูงมากกว่า 2 เมตร</p>
<p>ภาคใต้ฝั่งตะวันตก</p> 	<p>มีเมฆเป็นส่วนมากกับมีฝนฟ้าคะนอง ร้อยละ 60 ของพื้นที่ ลมตะวันออกเฉียงเหนือ ความเร็ว 15-35 กม./ชม. ห่างฝั่งทะเลมีคลื่นสูง 1-2 เมตร บริเวณที่มีฝนฟ้าคะนองคลื่นสูงมากกว่า 2 เมตร</p>

<p>พยากรณ์อากาศรายจังหวัดภาคใต้ฝั่งตะวันออก ตั้งแต่เวลา 12.00 น. วันนี้ จนถึงเวลา 12.00 น. วันพรุ่งนี้</p>		<p>คาดหมาย อุณหภูมิ</p>		<p>ดวงอาทิตย์</p>		<p>น้ำทะเลพายุนี้</p>	
		<p>สูงสุด</p>	<p>ต่ำสุด</p>	<p>วันนี้ เวลา</p>	<p>พรุ่งนี้ ขึ้นเวลา</p>	<p>ขึ้น เต็มที่</p>	<p>ลง เต็มที่</p>
<p>จังหวัดเพชรบุรี</p> 	<p>มีเมฆบางส่วนกับมีฝน ร้อยละ 10 ของพื้นที่ ส่วนมากบริเวณอำเภอท่ายาง และชะอำ ลมตะวันออกเฉียงเหนือ ความเร็ว 15-35 กม./ชม. ทะเลมีคลื่นสูง 1-2 เมตร บริเวณที่มีฝนฟ้าคะนองคลื่นสูงมากกว่า 2 เมตร</p>	32	23	17.52	06.29	-	-
<p>อำเภอหัวหิน</p> 	<p>มีเมฆบางส่วนกับมีฝน ร้อยละ 10 ของพื้นที่ ลมตะวันออกเฉียงเหนือ ความเร็ว 15-35 กม./ชม. ทะเลมีคลื่นสูง 1-2 เมตร บริเวณที่มีฝนฟ้าคะนองคลื่นสูงมากกว่า 2 เมตร</p>	32	25	17.53	06.28	11.59	03.09
<p>จังหวัดประจวบคีรีขันธ์</p> 	<p>มีเมฆเป็นส่วนมากกับมีฝนฟ้าคะนอง ร้อยละ 40 ของพื้นที่ ส่วนมากบริเวณอำเภอเมือง ทับสะแก บางสะพาน และบางสะพานน้อย ลมตะวันออกเฉียงเหนือ ความเร็ว 15-35 กม./ชม. ทะเลมีคลื่นสูง 1-2 เมตร บริเวณที่มีฝนฟ้าคะนองคลื่นสูงมากกว่า 2 เมตร</p>	31	24	17.55	06.28	13.28	02.17
<p>จังหวัดชุมพร</p> 	<p>มีเมฆเป็นส่วนมากกับมีฝนฟ้าคะนอง ร้อยละ 40 ของพื้นที่ ส่วนมากบริเวณอำเภอเมือง สวี ทุ่งตะโก หลังสวน และละแม ลมตะวันออกเฉียงเหนือ ความเร็ว 15-35 กม./ชม. ทะเลมีคลื่นสูง 1-2 เมตร บริเวณที่มีฝนฟ้าคะนองคลื่นสูงมากกว่า 2 เมตร</p>	31	24	18.00	06.28	14.41	01.31

รายงานอากาศส่วนมากบริเวณภาคใต้ ของสถานีตรวจอากาศมีดังนี้

<p>ภาคใต้ฝั่งตะวันออก มีฝนเกือบทั่วไป และมีฝนหนักบางแห่ง</p>	<p>อุณหภูมิต่ำสุด วัดได้ 23.0 °ซ ที่ ท่าอากาศยานสุราษฎร์ธานี จ.สุราษฎร์ธานี</p>
<p>ฝนมากที่สุดภาคใต้ วัดได้ 79.5 มม. ที่ อ.เมือง จ.ประจวบคีรีขันธ์</p>	<p>อุณหภูมิสูงสุด วัดได้ 34.0 °ซ ที่ อ.เมือง จ.สตูล</p>

นายธิติพล ศรีไตรรัตน์
ผู้พยากรณ์อากาศ
ส่วนพยากรณ์อากาศ

สอบถามสภาพอากาศ โทร. 074-311-760
โทรสาร. 074-311-065
www.songkhla.tmd.go.th

นายกมล พรหมสาขา ณ สกลนคร
ผู้อำนวยการศูนย์อุตุนิยมวิทยาภาคใต้ฝั่งตะวันออก



ศูนย์อุตุนิยมวิทยาภาคใต้ฝั่งตะวันออก
กรมอุตุนิยมวิทยา
กระทรวงดิจิทัลเพื่อเศรษฐกิจและสังคม

พยากรณ์อากาศ
ประจำวันอังคารที่ 5 ธันวาคม พ.ศ. 2566
ออกประกาศเวลา 11.00 น.



ลักษณะอากาศทั่วไป




พยากรณ์อากาศ 24 ชั่วโมง บริเวณภาคใต้ฝั่งตะวันออกยังคงมีฝนหลายพื้นที่ และมีฝนหนักบางแห่ง

ลักษณะทางอุตุนิยมวิทยาที่สำคัญ มรสุมตะวันออกเฉียงเหนือกำลังปานกลางพัดปกคลุมอ่าวไทย ภาคใต้ และทะเลอันดามัน

อนึ่ง ในช่วงวันที่ 6-8 ธ.ค. 66 บริเวณความกดอากาศสูงหรือมวลอากาศเย็นกำลังปานกลางระลอกใหม่อีกระลอกหนึ่งจากประเทศจีนจะแผ่ลงมาปกคลุมภาคเหนือตอนบน และภาคตะวันออกเฉียงเหนือของประเทศไทย และทะเลจีนใต้ ทำให้ภาคใต้ฝั่งตะวันออกจะมีฝนเพิ่มขึ้น จึงขอให้ประชาชนในพื้นที่เสี่ยงภัยยังคงระวังอันตรายที่เกิดจากฝนที่ตกสะสม ซึ่งอาจทำให้เกิดน้ำท่วมฉับพลัน และน้ำป่าไหลหลาก โดยเฉพาะพื้นที่ลาดเชิงเขาใกล้ทางน้ำไหลผ่าน และพื้นที่ลุ่ม อ่าวไทยมีคลื่นสูงประมาณ 2 เมตร บริเวณที่มีฝนฟ้าคะนองคลื่นสูงมากกว่า 2 เมตร ชาวเรือควรเดินเรือด้วยความระมัดระวัง และหลีกเลี่ยงการเดินเรือบริเวณที่มีฝนฟ้าคะนอง

พยากรณ์อากาศสำหรับภาคใต้ตั้งแต่เวลา 12.00 น. วันนี้จนถึงเวลา 12.00 น. วันพรุ่งนี้

<p>ภาคใต้ฝั่งตะวันออก</p> 	<p>มีเมฆเป็นส่วนมากกับมีฝนฟ้าคะนอง ร้อยละ 60 ของพื้นที่ และมีฝนหนักบางแห่ง ตั้งแต่จังหวัดสุราษฎร์ธานีขึ้นไป ลมตะวันออกเฉียงเหนือ ความเร็ว 15-35 กม./ชม. ทะเลมีคลื่นสูง 1-2 เมตร บริเวณที่มีฝนฟ้าคะนองคลื่นสูงมากกว่า 2 เมตร ตั้งแต่จังหวัดนครศรีธรรมราชลงมา ลมตะวันออกเฉียงเหนือ ความเร็ว 20-35 กม./ชม. ทะเลมีคลื่นสูงประมาณ 2 เมตร บริเวณที่มีฝนฟ้าคะนองคลื่นสูงมากกว่า 2 เมตร</p>
<p>ภาคใต้ฝั่งตะวันตก</p> 	<p>มีเมฆเป็นส่วนมากกับมีฝนฟ้าคะนอง ร้อยละ 60 ของพื้นที่ ลมตะวันออกเฉียงเหนือ ความเร็ว 15-35 กม./ชม. ห่างฝั่งทะเลมีคลื่นสูง 1-2 เมตร บริเวณที่มีฝนฟ้าคะนองคลื่นสูงมากกว่า 2 เมตร</p>

<p>พยากรณ์อากาศรายจังหวัดภาคใต้ฝั่งตะวันออก ตั้งแต่เวลา 12.00 น. วันนี้ จนถึงเวลา 12.00 น. วันพรุ่งนี้</p>		<p>คาดหมาย อุณหภูมิ</p>		<p>ดวงอาทิตย์</p>		<p>น้ำทะเลวันพรุ่งนี้</p>	
		<p>สูงสุด</p>	<p>ต่ำสุด</p>	<p>วันนี้ เวลา</p>	<p>พรุ่งนี้ ขึ้นเวลา</p>	<p>ขึ้น เต็มที่</p>	<p>ลง เต็มที่</p>
<p>จังหวัดสุราษฎร์ธานี</p> 	<p>มีเมฆเป็นส่วนมากกับมีฝนฟ้าคะนอง ร้อยละ 40 ของพื้นที่ ส่วนมากบริเวณอำเภอเมือง พุนพิน เกาะพะงัน เกาะสมุย ท่าชนะ ไชยา ท่าฉาง กาญจนดิษฐ์ ดอนสัก บ้านนาสาร เวียงสระ พระแสง และชัยบุรี ลมตะวันออกเฉียงเหนือ ความเร็ว 15-35 กม./ชม. ทะเลมีคลื่นสูง 1-2 เมตร บริเวณที่มีฝนฟ้าคะนองคลื่นสูงมากกว่า 2 เมตร</p>	32	23	18.02	06.26	15.11	01.43
<p>อำเภอเกาะสมุย</p> 	<p>มีเมฆเป็นส่วนมากกับมีฝนฟ้าคะนอง ร้อยละ 60 ของพื้นที่ และมีฝนหนักบางแห่ง ลมตะวันออกเฉียงเหนือ ความเร็ว 15-35 กม./ชม. ทะเลมีคลื่นสูง 1-2 เมตร บริเวณที่มีฝนฟ้าคะนองคลื่นสูงมากกว่า 2 เมตร</p>	30	25	17.58	06.23	14.51	01.23
<p>จังหวัดนครศรีธรรมราช</p> 	<p>มีเมฆเป็นส่วนมากกับมีฝนฟ้าคะนอง ร้อยละ 40 ของพื้นที่ ส่วนมากบริเวณอำเภอเมือง ขนอม สีชล ท่าศาลา ปากพนัง จุฬาภรณ์ ทุ่งสง บางขัน เขียวใหญ่ ชะอวด และหัวไทร ลมตะวันออกเฉียงเหนือ ความเร็ว 20-35 กม./ชม. ทะเลมีคลื่นสูงประมาณ 2 เมตร บริเวณที่มีฝนฟ้าคะนองคลื่นสูงมากกว่า 2 เมตร</p>	32	24	18.00	06.22	18.02	10.00

รายงานอากาศส่วนมากบริเวณภาคใต้ ของสถานีตรวจอากาศมีดังนี้

<p>ภาคใต้ฝั่งตะวันออก มีฝนเกือบทั่วไป และมีฝนหนักบางแห่ง</p>	<p>อุณหภูมิต่ำสุด วัดได้ 23.0 °ซ ที่ ท่าอากาศยานสุราษฎร์ธานี จ.สุราษฎร์ธานี</p>
<p>ฝนมากที่สุดภาคใต้ วัดได้ 79.5 มม. ที่ อ.เมือง จ.ประจวบคีรีขันธ์</p>	<p>อุณหภูมิสูงสุด วัดได้ 34.0 °ซ ที่ อ.เมือง จ.สตูล</p>

นายอิทธิพล ศรีไตรรัตน์
ผู้พยากรณ์อากาศ
ส่วนพยากรณ์อากาศ

สอบถามสภาพอากาศ โทร. 074-311-760
โทรสาร. 074-311-065
www.songkhla.tmd.go.th

นายกมล พรหมสาขา ณ สกลนคร
ผู้อำนวยการศูนย์อุตุนิยมวิทยาภาคใต้ฝั่งตะวันออก





ลักษณะอากาศทั่วไป




พยากรณ์อากาศ 24 ชั่วโมง บริเวณภาคใต้ฝั่งตะวันออกยังคงมีฝนหลายพื้นที่ และมีฝนหนักบางแห่ง

ลักษณะทางอุตุนิยมวิทยาที่สำคัญ มรสุมตะวันออกเฉียงเหนือกำลังปานกลางพัดปกคลุมอ่าวไทย ภาคใต้ และทะเลอันดามัน

อนึ่ง ในช่วงวันที่ 6-8 ธ.ค. 66 บริเวณความกดอากาศสูงหรือมวลอากาศเย็นกำลังปานกลางระลอกใหม่อีกระลอกหนึ่งจากประเทศจีนจะแผ่ลงมาปกคลุมภาคเหนือตอนบน และภาคตะวันออกเฉียงเหนือของประเทศไทย และทะเลจีนใต้ ทำให้ภาคใต้ฝั่งตะวันออกจะมีฝนเพิ่มขึ้น จึงขอให้ประชาชนในพื้นที่เสี่ยงภัยยังคงระวังอันตรายที่เกิดจากฝนที่ตกสะสม ซึ่งอาจทำให้เกิดน้ำท่วมฉับพลัน และน้ำป่าไหลหลาก โดยเฉพาะพื้นที่ลาดเชิงเขาใกล้ทางน้ำไหลผ่าน และพื้นที่ลุ่ม อ่าวไทยมีคลื่นสูงประมาณ 2 เมตร บริเวณที่มีฝนฟ้าคะนองคลื่นสูงมากกว่า 2 เมตร ชาวเรือควรเดินเรือด้วยความระมัดระวัง และหลีกเลี่ยงการเดินเรือบริเวณที่มีฝนฟ้าคะนอง

พยากรณ์อากาศสำหรับภาคใต้ตั้งแต่เวลา 12.00 น. วันนี้จนถึงเวลา 12.00 น. วันพรุ่งนี้

<p>ภาคใต้ฝั่งตะวันออก</p> 	<p>มีเมฆเป็นส่วนมากกับมีฝนฟ้าคะนอง ร้อยละ 60 ของพื้นที่ และมีฝนหนักบางแห่ง ตั้งแต่จังหวัดสุราษฎร์ธานีขึ้นไป ลมตะวันออกเฉียงเหนือ ความเร็ว 15-35 กม./ชม. ทะเลมีคลื่นสูง 1-2 เมตร บริเวณที่มีฝนฟ้าคะนองคลื่นสูงมากกว่า 2 เมตร ตั้งแต่จังหวัดนครศรีธรรมราชลงมา ลมตะวันออกเฉียงเหนือ ความเร็ว 20-35 กม./ชม. ทะเลมีคลื่นสูงประมาณ 2 เมตร บริเวณที่มีฝนฟ้าคะนองคลื่นสูงมากกว่า 2 เมตร</p>
<p>ภาคใต้ฝั่งตะวันตก</p> 	<p>มีเมฆเป็นส่วนมากกับมีฝนฟ้าคะนอง ร้อยละ 60 ของพื้นที่ ลมตะวันออกเฉียงเหนือ ความเร็ว 15-35 กม./ชม. ทางฝั่งทะเลมีคลื่นสูง 1-2 เมตร บริเวณที่มีฝนฟ้าคะนองคลื่นสูงมากกว่า 2 เมตร</p>

<p>พยากรณ์อากาศรายจังหวัดภาคใต้ฝั่งตะวันออก ตั้งแต่เวลา 12.00 น. วันนี้ จนถึงเวลา 12.00 น. วันพรุ่งนี้</p>		<p>คาดหมาย อุณหภูมิ</p>		<p>ดวงอาทิตย์</p>		<p>น้ำทะเลวันพรุ่งนี้</p>		
		<p>สูงสุด</p>	<p>ต่ำสุด</p>	<p>วันนี้ ตกเวลา</p>	<p>พรุ่งนี้ ขึ้นเวลา</p>	<p>ขึ้น เต็มที่</p>	<p>ลง เต็มที่</p>	
<p>จังหวัดปัตตานี</p> 	<p>มีเมฆเป็นส่วนมากกับมีฝนฟ้าคะนอง ร้อยละ 40 ของพื้นที่ ส่วนมากบริเวณอำเภอเมือง ยะหริ่ง ปะนาเระ สายบุรี และไม้แก่น ลมตะวันออกเฉียงเหนือ ความเร็ว 20-35 กม./ชม. ทะเลมีคลื่นสูงประมาณ 2 เมตร บริเวณที่มีฝนฟ้าคะนองคลื่นสูงมากกว่า 2 เมตร</p>		32	24	17.58	06.14	02.59 และ 18.50	09.47
<p>จังหวัดยะลา</p> 	<p>มีเมฆเป็นส่วนมากกับมีฝนฟ้าคะนอง ร้อยละ 60 ของพื้นที่ และมีฝนหนักบางแห่งบริเวณอำเภอบันนังสตา ธารโต และเบตง ลมตะวันออกเฉียงเหนือ ความเร็ว 15-35 กม./ชม.</p>		33	24	17.59	06.12	-	-
<p>จังหวัดนราธิวาส</p> 	<p>มีเมฆเป็นส่วนมากกับมีฝนฟ้าคะนอง ร้อยละ 60 ของพื้นที่ ส่วนมากบริเวณอำเภอเมือง บาเจาะ ตากใบ สุไหงโก-ลก แวง และสุ คีริน ลมตะวันออกเฉียงเหนือ ความเร็ว 20-35 กม./ชม. ทะเลมีคลื่นสูงประมาณ 2 เมตร บริเวณที่มีฝนฟ้าคะนองคลื่นสูงมากกว่า 2 เมตร</p>		32	24	17.56	06.11	01.21	10.02

รายงานอากาศส่วนมากบริเวณภาคใต้ ของสถานีตรวจอากาศมีดังนี้

<p>ภาคใต้ฝั่งตะวันออก มีฝนเกือบทั่วไป และมีฝนหนักบางแห่ง</p>	<p>อุณหภูมิต่ำสุด วัดได้ 23.0 °ซ ที่ ท่าอากาศยานสุราษฎร์ธานี จ.สุราษฎร์ธานี</p>
<p>ฝนมากที่สุดภาคใต้ วัดได้ 79.5 มม. ที่ อ.เมือง จ.ประจวบคีรีขันธ์</p>	<p>อุณหภูมิสูงสุด วัดได้ 34.0 °ซ ที่ อ.เมือง จ.สตูล</p>