



ศูนย์อุตุนิยมวิทยาภาคใต้ฝั่งตะวันออก  
กรมอุตุนิยมวิทยา  
กระทรวงดิจิทัลเพื่อเศรษฐกิจและสังคม



พยากรณ์อากาศ  
ประจำวันอังคารที่ 14 พฤศจิกายน พ.ศ. 2566  
ออกประกาศเวลา 23.00 น.





**ลักษณะอากาศทั่วไป**

พยากรณ์อากาศ 24 ชั่วโมง บริเวณภาคใต้ฝั่งตะวันออกยังคงมีฝนหรือฝนฟ้าคะนองหลายพื้นที่ และมีฝนหนักถึงหนักมากบางแห่ง

**ลักษณะทางอุตุนิยมวิทยาที่สำคัญ** บริเวณความกดอากาศสูงหรือมวลอากาศเย็นกำลังแรงอีกระลอกหนึ่งจากประเทศจีน คาดว่าจะแผ่เสริมลงมาปกคลุมประเทศไทยและส่งผลให้มรสุมตะวันออกเฉียงเหนือที่พัดปกคลุมอ่าวไทย ภาคใต้ และทะเลอันดามันมีกำลังแรงขึ้น ลักษณะเช่นนี้จะทำให้บริเวณภาคใต้ฝั่งตะวันออกในช่วงวันที่ 14-19 พ.ย. 2566 ยังคงมีฝนตกต่อเนื่อง โดยมีฝนหนักหลายพื้นที่และมีฝนหนักมากบางแห่ง **ขอให้ประชาชนในพื้นที่เสี่ยงภัยระวังอันตรายที่เกิดจากฝนตกหนักถึงหนักมากและฝนที่ตกสะสม ซึ่งอาจทำให้เกิดน้ำท่วมฉับพลัน น้ำป่าไหลหลาก น้ำล้นตลิ่ง และดินโคลนถล่ม** สำหรับคลื่นลมบริเวณอ่าวไทยจะมีกำลังแรง โดยในช่วงวันที่ 17-19 พ.ย. 66 ทะเลมีคลื่นสูง 2-3 เมตร บริเวณที่มีฝนฟ้าคะนองทะเลมีคลื่นสูงมากกว่า 3 เมตร ขอให้ชาวเรือเดินเรือด้วยความระมัดระวัง และเรือเล็กควรออกจากฝั่ง [รายละเอียดตามประกาศศูนย์ ฯ ฉบับที่ 11 (59/2566)]

พยากรณ์อากาศสำหรับภาคใต้ตั้งแต่เวลา 24.00 น. วันนี้จนถึงเวลา 24.00 น. วันพรุ่งนี้

<p><b>ภาคใต้ฝั่งตะวันออก</b></p> 	<p>มีเมฆมากกับมีฝนฟ้าคะนอง ร้อยละ 70 ของพื้นที่ และมีฝนหนักถึงหนักมากบางแห่ง ลมตะวันออกเฉียงเหนือ ความเร็ว 20-35 กม./ชม. ทะเลมีคลื่นสูงประมาณ 2 เมตร บริเวณที่มีฝนฟ้าคะนองคลื่นสูงมากกว่า 2 เมตร</p>
<p><b>ภาคใต้ฝั่งตะวันตก</b></p> 	<p>มีเมฆเป็นส่วนมากกับมีฝนฟ้าคะนอง ร้อยละ 60 ของพื้นที่ และมีฝนหนักบางแห่ง ลมตะวันออกเฉียงเหนือ ความเร็ว 15-30 กม./ชม. ทะเลมีคลื่นสูงประมาณ 1 เมตร บริเวณที่มีฝนฟ้าคะนองคลื่นสูงมากกว่า 2 เมตร</p>

<p>พยากรณ์อากาศรายจังหวัดภาคใต้ฝั่งตะวันออก ตั้งแต่เวลา 24.00 น. วันนี้ จนถึงเวลา 24.00 น. วันพรุ่งนี้</p>		<p>คาดหมาย อุณหภูมิ</p>		<p>ดวงอาทิตย์</p>		<p>น้ำทะเลพายุนี้</p>	
		<p>สูงสุด</p>	<p>ต่ำสุด</p>	<p>พายุนี้ ขึ้นเวลา</p>	<p>พายุนี้ ตกเวลา</p>	<p>ขึ้น เต็มที่</p>	<p>ลง เต็มที่</p>
<p><b>จังหวัดสงขลา</b></p> 	<p>มีเมฆมากกับมีฝนฟ้าคะนอง ร้อยละ 70 ของพื้นที่ และมีฝนหนักถึงหนักมากบางแห่ง ลมตะวันออกเฉียงเหนือ ความเร็ว 20-35 กม./ชม. ทะเลมีคลื่นสูงประมาณ 2 เมตร บริเวณที่มีฝนฟ้าคะนองคลื่นสูงมากกว่า 2 เมตร</p>	31	24	06.08	17.56	09.54 และ 23.15	04.15 และ 16.30
<p><b>อำเภอหาดใหญ่</b></p> 	<p>มีเมฆมากกับมีฝนฟ้าคะนอง ร้อยละ 70 ของพื้นที่ และมีฝนหนักถึงหนักมากบางแห่ง ลมตะวันออกเฉียงเหนือ ความเร็ว 15-30 กม./ชม.</p>	33	23	06.08	17.57	-	-
<p><b>อำเภอสะเตา</b></p> 	<p>มีเมฆมากกับมีฝนฟ้าคะนอง ร้อยละ 70 ของพื้นที่ และมีฝนหนักถึงหนักมากบางแห่ง ลมตะวันออกเฉียงเหนือ ความเร็ว 15-30 กม./ชม.</p>	32	22	06.08	17.57	-	-
<p><b>จังหวัดพัทลุง</b></p> 	<p>มีเมฆมากกับมีฝนฟ้าคะนอง ร้อยละ 70 ของพื้นที่ และมีฝนหนักถึงหนักมากบางแห่ง ลมตะวันออกเฉียงเหนือ ความเร็ว 15-35 กม./ชม. ทะเลสาบสงขลามีคลื่นสูงประมาณ 1-2 เมตร</p>	30	24	06.11	17.57	-	-

**รายงานอากาศส่วนมากบริเวณภาคใต้ ของสถานีตรวจอากาศมีดังนี้**

<p>ภาคใต้ฝั่งตะวันออก มีฝนเกือบทั่วไป และมีฝนหนักถึงหนักมากบางแห่ง</p>	<p>อุณหภูมิต่ำสุด วัดได้ 22.8 °ซ ที่ อ.สะเตา จ.สงขลา</p>
<p>ฝนมากที่สุดภาคใต้ วัดได้ 130.1 มม. ที่ ต.บางจาก อ.เมือง จ.นครศรีธรรมราช</p>	<p>อุณหภูมิสูงสุด วัดได้ 34.2 °ซ ที่ อ.เมือง จ.สตูล</p>

นายชานพงษ์ พจนไกร  
ผู้พยากรณ์อากาศ  
ส่วนพยากรณ์อากาศ

สอบถามสภาพอากาศ โทร. 074-311-760  
โทรสาร. 074-311-065  
[www.songkhla.tmd.go.th](http://www.songkhla.tmd.go.th)

นายกมล พรหมสาขา ณ สกลนคร  
ผู้อำนวยการศูนย์อุตุนิยมวิทยาภาคใต้ฝั่งตะวันออก





**ลักษณะอากาศทั่วไป**

พยากรณ์อากาศ 24 ชั่วโมง บริเวณภาคใต้ฝั่งตะวันออกยังคงมีฝนหรือฝนฟ้าคะนองหลายพื้นที่ และมีฝนหนักถึงหนักมากบางแห่ง

**ลักษณะทางอุตุนิยมวิทยาที่สำคัญ** บริเวณความกดอากาศสูงหรือมวลอากาศเย็นกำลังแรงอีกระลอกหนึ่งจากประเทศจีน คาดว่าจะแผ่เสริมลงมาปกคลุมประเทศไทยและส่งผลให้มรสุมตะวันออกเฉียงเหนือที่พัดปกคลุมอ่าวไทย ภาคใต้ และทะเลอันดามันมีกำลังแรงขึ้น ลักษณะเช่นนี้จะทำให้บริเวณภาคใต้ฝั่งตะวันออกในช่วงวันที่ 14-19 พ.ย. 2566 ยังคงมีฝนตกต่อเนื่อง โดยมีฝนหนักหลายพื้นที่และมีฝนหนักมากบางแห่ง ขอให้ประชาชนในพื้นที่เสี่ยงภัยระวังอันตรายที่เกิดจากฝนตกหนักถึงหนักมากและฝนที่ตกสะสม ซึ่งอาจทำให้เกิดน้ำท่วมฉับพลัน น้ำป่าไหลหลาก น้ำล้นตลิ่ง และดินโคลนถล่ม สำหรับคลื่นลมบริเวณอ่าวไทยจะมีกำลังแรง โดยในช่วงวันที่ 17-19 พ.ย. 66 ทะเลมีคลื่นสูง 2-3 เมตร บริเวณที่มีฝนฟ้าคะนองทะเลมีคลื่นสูงมากกว่า 3 เมตร ขอให้ชาวเรือเดินเรือด้วยความระมัดระวัง และเรือเล็กควรงดออกจากฝั่ง [รายละเอียดตามประกาศศูนย์ ฯ ฉบับที่ 11 (59/2566)]

**พยากรณ์อากาศสำหรับภาคใต้ตั้งแต่เวลา 24.00 น. วันนี้จนถึงเวลา 24.00 น. วันพรุ่งนี้**

<p><b>ภาคใต้ฝั่งตะวันออก</b></p> 	<p>มีเมฆมากกับมีฝนฟ้าคะนอง ร้อยละ 70 ของพื้นที่ และมีฝนหนักถึงหนักมากบางแห่ง ลมตะวันออกเฉียงเหนือ ความเร็ว 20-35 กม./ชม. ทะเลมีคลื่นสูงประมาณ 2 เมตร บริเวณที่มีฝนฟ้าคะนองคลื่นสูงมากกว่า 2 เมตร</p>
<p><b>ภาคใต้ฝั่งตะวันตก</b></p> 	<p>มีเมฆเป็นส่วนมากกับมีฝนฟ้าคะนอง ร้อยละ 60 ของพื้นที่ และมีฝนหนักบางแห่ง ลมตะวันออกเฉียงเหนือ ความเร็ว 15-30 กม./ชม. ทะเลมีคลื่นสูงประมาณ 1 เมตร บริเวณที่มีฝนฟ้าคะนองคลื่นสูงมากกว่า 2 เมตร</p>

พยากรณ์อากาศรายจังหวัดภาคใต้ฝั่งตะวันออก ตั้งแต่เวลา 24.00 น. วันนี้ จนถึงเวลา 24.00 น. วันพรุ่งนี้		คำหมาย อุณหภูมิ		ดวงอาทิตย์		น้ำทะเลพายุนี้	
		สูงสุด	ต่ำสุด	พายุนี้ ขึ้นเวลา	พายุนี้ ตกเวลา	สูงสุด	ต่ำสุด
<p><b>จังหวัดเพชรบุรี</b></p> 	<p>มีเมฆเป็นส่วนมากกับมีฝนฟ้าคะนอง ร้อยละ 60 ของพื้นที่ ส่วนมากบริเวณอำเภอเมือง เขาย้อย บ้านแหลม บ้านลาด ท่ายาง และชะอำ ลมตะวันออกเฉียงเหนือ ความเร็ว 20-35 กม./ชม. ทะเลมีคลื่นสูงประมาณ 2 เมตร บริเวณที่มีฝนฟ้าคะนองคลื่นสูงมากกว่า 2 เมตร</p>	31	23	06.18	17.50	-	-
<p><b>อำเภอหัวหิน</b></p> 	<p>มีเมฆเป็นส่วนมากกับมีฝนฟ้าคะนอง ร้อยละ 60 ของพื้นที่ ลมตะวันออกเฉียงเหนือ ความเร็ว 20-35 กม./ชม. ทะเลมีคลื่นสูง ประมาณ 2 เมตร บริเวณที่มีฝนฟ้าคะนองคลื่นสูงมากกว่า 2 เมตร</p>	30	23	06.18	17.51	07.33	23.51
<p><b>จังหวัดประจวบคีรีขันธ์</b></p> 	<p>มีเมฆเป็นส่วนมากกับมีฝนฟ้าคะนอง ร้อยละ 60 ของพื้นที่ และมีฝนหนักบางแห่งบริเวณอำเภอบ้านลาด บางสะพาน และบางสะพานน้อย ลมตะวันออกเฉียงเหนือ ความเร็ว 20-35 กม./ชม. ทะเลมีคลื่นสูง ประมาณ 2 เมตร บริเวณที่มีฝนฟ้าคะนองคลื่นสูงมากกว่า 2 เมตร</p>	32	25	06.18	17.53	10.17	23.29
<p><b>จังหวัดชุมพร</b></p> 	<p>มีเมฆเป็นส่วนมากกับมีฝนฟ้าคะนอง ร้อยละ 60 ของพื้นที่ และมีฝนหนักบางแห่งบริเวณอำเภอเมือง สวี ทุ่งตะโก หลังสวน และละแม ลมตะวันออกเฉียงเหนือ ความเร็ว 20-35 กม./ชม. ทะเลมีคลื่นสูง ประมาณ 2 เมตร บริเวณที่มีฝนฟ้าคะนองคลื่นสูงมากกว่า 2 เมตร</p>	30	23	06.18	17.57	11.23	23.08

**รายงานอากาศส่วนมากบริเวณภาคใต้ ของสถานีตรวจอากาศมีดังนี้**

ภาคใต้ฝั่งตะวันออก มีฝนเกือบทั่วไป และมีฝนหนักถึงหนักมากบางแห่ง	อุณหภูมิต่ำสุด วัดได้ 22.8 °ซ ที่ อ.สะเดา จ.สงขลา
ฝนมากที่สุดภาคใต้ วัดได้ 130.1 มม. ที่ ต.บางจาก อ.เมือง จ.นครศรีธรรมราช	อุณหภูมิสูงสุด วัดได้ 34.2 °ซ ที่ อ.เมือง จ.สตูล



ศูนย์อุตุนิยมวิทยาภาคใต้ฝั่งตะวันออก  
กรมอุตุนิยมวิทยา  
กระทรวงดิจิทัลเพื่อเศรษฐกิจและสังคม

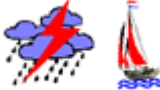

พยากรณ์อากาศ  
ประจำวันอังคารที่ 14 พฤศจิกายน พ.ศ. 2566  
ออกประกาศเวลา 23.00 น.

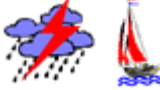
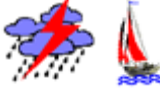

**ลักษณะอากาศทั่วไป**

พยากรณ์อากาศ 24 ชั่วโมง บริเวณภาคใต้ฝั่งตะวันออกยังคงมีฝนหรือฝนฟ้าคะนองหลายพื้นที่ และมีฝนหนักถึงหนักมากบางแห่ง

**ลักษณะทางอุตุนิยมวิทยาที่สำคัญ** บริเวณความกดอากาศสูงหรือมวลอากาศเย็นกำลังแรงอีกระลอกหนึ่งจากประเทศจีน คาดว่าจะแผ่เสริมลงมาปกคลุมประเทศไทยและส่งผลให้มรสุมตะวันออกเฉียงเหนือที่พัดปกคลุมอ่าวไทย ภาคใต้ และทะเลอันดามันมีกำลังแรงขึ้น ลักษณะเช่นนี้จะทำให้บริเวณภาคใต้ฝั่งตะวันออกในช่วงวันที่ 14-19 พ.ย. 2566 ยังคงมีฝนตกต่อเนื่อง โดยมีฝนหนักหลายพื้นที่และมีฝนหนักมากบางแห่ง **ขอให้ประชาชนในพื้นที่เสี่ยงภัยระวังอันตรายที่เกิดจากฝนตกหนักถึงหนักมากและฝนที่ตกสะสม ซึ่งอาจทำให้เกิดน้ำท่วมฉับพลัน น้ำป่าไหลหลาก น้ำล้นตลิ่ง และดินโคลนถล่ม** สำหรับคลื่นลมบริเวณอ่าวไทยจะมีกำลังแรง โดยในช่วงวันที่ 17-19 พ.ย. 66 ทะเลมีคลื่นสูง 2-3 เมตร บริเวณที่มีฝนฟ้าคะนองทะเลมีคลื่นสูงมากกว่า 3 เมตร ขอให้ชาวเรือเดินเรือด้วยความระมัดระวัง และเรือเล็กควรงดออกจากฝั่ง [รายละเอียดตามประกาศศูนย์ ฯ ฉบับที่ 11 (59/2566)]

พยากรณ์อากาศสำหรับภาคใต้ตั้งแต่เวลา 24.00 น. วันนี้จนถึงเวลา 24.00 น. วันพรุ่งนี้

<p><b>ภาคใต้ฝั่งตะวันออก</b></p> 	<p>มีเมฆมากกับมีฝนฟ้าคะนอง ร้อยละ 70 ของพื้นที่ และมีฝนหนักถึงหนักมากบางแห่ง ลมตะวันออกเฉียงเหนือ ความเร็ว 20-35 กม./ชม. ทะเลมีคลื่นสูงประมาณ 2 เมตร บริเวณที่มีฝนฟ้าคะนองคลื่นสูงมากกว่า 2 เมตร</p>
<p><b>ภาคใต้ฝั่งตะวันตก</b></p> 	<p>มีเมฆเป็นส่วนมากกับมีฝนฟ้าคะนอง ร้อยละ 60 ของพื้นที่ และมีฝนหนักบางแห่ง ลมตะวันออกเฉียงเหนือ ความเร็ว 15-30 กม./ชม. ทะเลมีคลื่นสูงประมาณ 1 เมตร บริเวณที่มีฝนฟ้าคะนองคลื่นสูงมากกว่า 2 เมตร</p>

<p>พยากรณ์อากาศรายจังหวัดภาคใต้ฝั่งตะวันออก ตั้งแต่เวลา 24.00 น. วันนี้ จนถึงเวลา 24.00 น. วันพรุ่งนี้</p>		<p>คาดหมาย อุณหภูมิ</p>		<p>ดวงอาทิตย์</p>		<p>น้ำทะเลพายุนี้</p>	
		<p>สูงสุด</p>	<p>ต่ำสุด</p>	<p>พายุนี้ ขึ้นเวลา</p>	<p>พายุนี้ ตกเวลา</p>	<p>ขึ้น เต็มที่</p>	<p>ลง เต็มที่</p>
<p><b>จังหวัดสุราษฎร์ธานี</b></p> 	<p>มีเมฆมากกับมีฝนฟ้าคะนอง ร้อยละ 70 ของพื้นที่ และมีฝนหนักถึงหนักมากบางแห่ง ลมตะวันออกเฉียงเหนือ ความเร็ว 20-35 กม./ชม. ทะเลมีคลื่นสูงประมาณ 2 เมตร บริเวณที่มีฝนฟ้าคะนองคลื่นสูงมากกว่า 2 เมตร</p>	30	23	06.17	17.59	12.30	21.11
<p><b>อำเภอเกาะสมุย</b></p> 	<p>มีเมฆมากกับมีฝนฟ้าคะนอง ร้อยละ 70 ของพื้นที่ และมีฝนหนักบางแห่ง ลมตะวันออกเฉียงเหนือ ความเร็ว 20-35 กม./ชม. ทะเลมีคลื่นสูงประมาณ 2 เมตร บริเวณที่มีฝนฟ้าคะนองคลื่นสูงมากกว่า 2 เมตร</p>	29	25	06.13	17.55	00.05 และ 11.45	03.07 และ 20.56
<p><b>จังหวัดนครศรีธรรมราช</b></p> 	<p>มีเมฆมากกับมีฝนฟ้าคะนอง ร้อยละ 70 ของพื้นที่ และมีฝนหนักถึงหนักมากบางแห่ง ลมตะวันออกเฉียงเหนือ ความเร็ว 20-35 กม./ชม. ทะเลมีคลื่นสูงประมาณ 2 เมตร บริเวณที่มีฝนฟ้าคะนองคลื่นสูงมากกว่า 2 เมตร</p>	30	23	06.12	17.57	01.40 และ 14.01	06.32

**รายงานอากาศส่วนมากบริเวณภาคใต้ ของสถานีตรวจอากาศมีดังนี้**

<p>ภาคใต้ฝั่งตะวันออก มีฝนเกือบทั่วไป และมีฝนหนักถึงหนักมากบางแห่ง</p>	<p>อุณหภูมิต่ำสุด วัดได้ 22.8 °ซ ที่ อ.สะเดา จ.สงขลา</p>
<p>ฝนมากที่สุดภาคใต้ วัดได้ 130.1 มม. ที่ ต.บางจาก อ.เมือง จ.นครศรีธรรมราช</p>	<p>อุณหภูมิสูงสุด วัดได้ 34.2 °ซ ที่ อ.เมือง จ.สตูล</p>

นายชานพงษ์ พจนไกร  
ผู้พยากรณ์อากาศ  
ส่วนพยากรณ์อากาศ

สอบถามสภาพอากาศ โทร. 074-311-760

โทรสาร. 074-311-065

[www.songkhla.tmd.go.th](http://www.songkhla.tmd.go.th)

นายกมล พรหมสาขา ณ สกลนคร

ผู้อำนวยการศูนย์อุตุนิยมวิทยาภาคใต้ฝั่งตะวันออก



ศูนย์อุตุนิยมวิทยาภาคใต้ฝั่งตะวันออก  
กรมอุตุนิยมวิทยา  
กระทรวงดิจิทัลเพื่อเศรษฐกิจและสังคม





พยากรณ์อากาศ  
ประจำวันอังคารที่ 14 พฤศจิกายน พ.ศ. 2566  
ออกประกาศเวลา 23.00 น.

**ลักษณะอากาศทั่วไป**

พยากรณ์อากาศ 24 ชั่วโมง บริเวณภาคใต้ฝั่งตะวันออกยังคงมีฝนหรือฝนฟ้าคะนองหลายพื้นที่ และมีฝนหนักถึงหนักมากบางแห่ง

**ลักษณะทางอุตุนิยมวิทยาที่สำคัญ** บริเวณความกดอากาศสูงหรือมวลอากาศเย็นกำลังแรงอีกระลอกหนึ่งจากประเทศจีน คาดว่าจะแผ่เสริมลงมาปกคลุมประเทศไทยและส่งผลให้มรสุมตะวันออกเฉียงเหนือที่พัดปกคลุมอ่าวไทย ภาคใต้ และทะเลอันดามันมีกำลังแรงขึ้น ลักษณะเช่นนี้จะทำให้ บริเวณภาคใต้ฝั่งตะวันออกในช่วงวันที่ 14-19 พ.ย. 2566 ยังคงมีฝนตกต่อเนื่อง โดยมีฝนหนักหลายพื้นที่และมีฝนหนักมากบางแห่ง ขอให้ประชาชนในพื้นที่เสี่ยงภัยระวังอันตรายที่เกิดจากฝนตกหนักถึงหนักมากและฝนที่ตกสะสม ซึ่งอาจทำให้เกิดน้ำท่วมฉับพลัน น้ำป่าไหลหลาก น้ำล้นตลิ่ง และดินโคลนถล่ม สำหรับคลื่นลมบริเวณอ่าวไทยจะมีกำลังแรง โดยในช่วงวันที่ 17-19 พ.ย. 66 ทะเลมีคลื่นสูง 2-3 เมตร บริเวณที่มีฝนฟ้าคะนองทะเลมีคลื่นสูงมากกว่า 3 เมตร ขอให้ชาวเรือเดินเรือด้วยความระมัดระวัง และเรือเล็กควรงดออกจากฝั่ง [รายละเอียดตามประกาศศูนย์ ฯ ฉบับที่ 11 (59/2566)]

**พยากรณ์อากาศสำหรับภาคใต้ตั้งแต่เวลา 24.00 น. วันนี้จนถึงเวลา 24.00 น. วันพรุ่งนี้**

ภาคใต้ฝั่งตะวันออก	มีเมฆมากกับมีฝนฟ้าคะนอง ร้อยละ 70 ของพื้นที่ และมีฝนหนักถึงหนักมากบางแห่ง ลมตะวันออกเฉียงเหนือ ความเร็ว 20-35 กม./ชม. ทะเลมีคลื่นสูงประมาณ 2 เมตร บริเวณที่มีฝนฟ้าคะนองคลื่นสูงมากกว่า 2 เมตร	คำอธิบาย อุณหภูมิ		ดวงอาทิตย์		น้ำทะเล วันพรุ่งนี้	
		สูงสุด	ต่ำสุด	พรุ่งนี้ ขึ้นเวลา	พรุ่งนี้ ตกเวลา	ขึ้น เต็มที่	ลง เต็มที่
	มีเมฆเป็นส่วนมากกับมีฝนฟ้าคะนอง ร้อยละ 60 ของพื้นที่ และมีฝนหนักบางแห่ง ลมตะวันออกเฉียงเหนือ ความเร็ว 15-30 กม./ชม. ทะเลมีคลื่นสูงประมาณ 1 เมตร บริเวณที่มีฝนฟ้าคะนองคลื่นสูงมากกว่า 2 เมตร	<b>พยากรณ์อากาศรายจังหวัดภาคใต้ฝั่งตะวันออก</b> ตั้งแต่เวลา 24.00 น. วันนี้ จนถึงเวลา 24.00 น. วันพรุ่งนี้					
<b>จังหวัดปัตตานี</b> 	มีเมฆเป็นส่วนมากกับมีฝนฟ้าคะนอง ร้อยละ 60 ของพื้นที่ และมีฝนหนักบางแห่งบริเวณอำเภอเมือง หนองจิก ยะหริ่ง ปะนาเระ สายบุรี และไม้แก่น ลมตะวันออกเฉียงเหนือ ความเร็ว 20-35 กม./ชม. ทะเลมีคลื่นสูงประมาณ 2 เมตร บริเวณที่มีฝนฟ้าคะนองคลื่นสูงมากกว่า 2 เมตร	31	24	06.05	17.54	09.58 และ 22.41	04.25 และ 15.09
<b>จังหวัดยะลา</b> 	มีเมฆเป็นส่วนมากกับมีฝนฟ้าคะนอง ร้อยละ 60 ของพื้นที่ และมีฝนหนักบางแห่งบริเวณอำเภอรามัน บ้านนั้งस्ता ธารโต และเบตง ลมตะวันออกเฉียงเหนือ ความเร็ว 20-35 กม./ชม.	32	24	06.04	17.55	-	-
<b>จังหวัดนราธิวาส</b> 	มีเมฆเป็นส่วนมากกับมีฝนฟ้าคะนอง ร้อยละ 60 ของพื้นที่ และมีฝนหนักบางแห่งบริเวณอำเภอเมือง บาเจาะ ยี่งอ ตากใบ สุโหงปาตี สุโหงโก-ลก และแว้ง ลมตะวันออกเฉียงเหนือ ความเร็ว 20-35 กม./ชม. ทะเลมีคลื่นสูงประมาณ 2 เมตร บริเวณที่มีฝนฟ้าคะนองคลื่นสูงมากกว่า 2 เมตร	31	24	06.02	17.52	08.07 และ 21.42	04.11 และ 14.01

**รายงานอากาศส่วนมากบริเวณภาคใต้ ของสถานีตรวจอากาศมีดังนี้**

ภาคใต้ฝั่งตะวันออก มีฝนเกือบทั่วไป และมีฝนหนักถึงหนักมากบางแห่ง	อุณหภูมิต่ำสุด วัดได้ 22.8 °ซ ที่ อ.สะเดา จ.สงขลา
ฝนมากที่สุดภาคใต้ วัดได้ 130.1 มม. ที่ ต.บางจาก อ.เมือง จ.นครศรีธรรมราช	อุณหภูมิสูงสุด วัดได้ 34.2 °ซ ที่ อ.เมือง จ.สตูล

นายชานนพงษ์ พจนไกร  
ผู้พยากรณ์อากาศ  
ส่วนพยากรณ์อากาศ

สอบถามสภาพอากาศ โทร. 074-311-760  
โทรสาร. 074-311-065  
[www.songkhla.tmd.go.th](http://www.songkhla.tmd.go.th)

นายกมล พรหมสาขา ณ สกลนคร  
ผู้อำนวยการศูนย์อุตุนิยมวิทยาภาคใต้ฝั่งตะวันออก