



ศูนย์อุตุนิยมวิทยาภาคใต้ฝั่งตะวันออก
กรมอุตุนิยมวิทยา
กระทรวงดิจิทัลเพื่อเศรษฐกิจและสังคม



พยากรณ์อากาศ
ประจำวันอังคารที่ 15 สิงหาคม พ.ศ. 2566
ออกประกาศเวลา 23.00 น.





ลักษณะอากาศทั่วไป

พยากรณ์อากาศ 24 ชั่วโมง บริเวณภาคใต้ฝั่งตะวันออกยังคงมีฝนหรือฝนฟ้าคะนองหลายพื้นที่

ลักษณะทางอุตุนิยมวิทยาที่สำคัญ มรสุมตะวันตกเฉียงใต้กำลังค่อนข้างแรงพัดปกคลุมทะเลอันดามัน ภาคใต้ และอ่าวไทย ขอให้ประชาชนระวังอันตรายที่เกิดจากฝนที่ตกสะสม และลมกระโชกแรง ส่วนชาวเรือขอให้เดินเรือด้วยความระมัดระวัง และหลีกเลี่ยงการเดินเรือบริเวณที่มีฝนฟ้าคะนอง

พยากรณ์อากาศสำหรับภาคใต้ตั้งแต่เวลา 24.00 น. วันนี้จนถึงเวลา 24.00 น. วันพรุ่งนี้

<p>ภาคใต้ฝั่งตะวันออก</p> 	<p>มีเมฆเป็นส่วนมากกับมีฝนฟ้าคะนอง ร้อยละ 60 ของพื้นที่ ลมตะวันตกเฉียงใต้ ความเร็ว 15-35 กม./ชม. ห่างฝั่งทะเลมีคลื่นสูง 1-2 เมตร บริเวณที่มีฝนฟ้าคะนองคลื่นสูงมากกว่า 2 เมตร</p>
<p>ภาคใต้ฝั่งตะวันตก</p> 	<p>มีเมฆมากกับมีฝนฟ้าคะนอง ร้อยละ 80 ของพื้นที่ และมีฝนหนักถึงหนักมากบางแห่ง ตั้งแต่จังหวัดภูเก็ตขึ้นไป ลมตะวันตกเฉียงใต้ ความเร็ว 20-40 กม./ชม. ทะเลมีคลื่นสูง 2-3 เมตร บริเวณที่มีฝนฟ้าคะนองคลื่นสูงมากกว่า 3 เมตร ตั้งแต่จังหวัดกระบี่ลงมา ลมตะวันตกเฉียงใต้ ความเร็ว 20-35 กม./ชม. ทะเลมีคลื่นสูงประมาณ 2 เมตร บริเวณที่มีฝนฟ้าคะนองคลื่นสูงมากกว่า 3 เมตร</p>

<p>พยากรณ์อากาศรายจังหวัดภาคใต้ฝั่งตะวันออก ตั้งแต่เวลา 24.00 น. วันนี้ จนถึงเวลา 24.00 น. วันพรุ่งนี้</p>		<p>คาดหมาย อุณหภูมิ</p>		<p>ดวงอาทิตย์</p>		<p>น้ำทะเลพริ้วนี้</p>	
		<p>สูงสุด</p>	<p>ต่ำสุด</p>	<p>พริ้วนี้ ขึ้นเวลา</p>	<p>พริ้วนี้ ตกเวลา</p>	<p>ขึ้น เต็มที่</p>	<p>ลง เต็มที่</p>
<p>จังหวัดสงขลา</p> 	<p>มีเมฆเป็นส่วนมากกับมีฝนฟ้าคะนอง ร้อยละ 40 ของพื้นที่ ส่วนมากบริเวณคาบสมุทรสทิงพระ อำเภอรัตภูมิ ควนเนียง บางกล่ำ หาดใหญ่ คลองหอยโข่ง สะเดา นาทวี และสะบ้าย้อย ลมตะวันตกเฉียงใต้ ความเร็ว 15-35 กม./ชม. ห่างฝั่งทะเลมีคลื่นสูง 1-2 เมตร บริเวณที่มีฝนฟ้าคะนองคลื่นสูงมากกว่า 2 เมตร</p>	33	26	06.11	18.33	10.24 และ 22.27	04.50 และ 16.24
<p>อำเภอหาดใหญ่</p> 	<p>มีเมฆเป็นส่วนมากกับมีฝนฟ้าคะนอง ร้อยละ 60 ของพื้นที่ ลมตะวันตกเฉียงใต้ ความเร็ว 15-35 กม./ชม.</p>	32	23	06.12	18.33	-	-
<p>อำเภอสะเดา</p> 	<p>มีเมฆเป็นส่วนมากกับมีฝนฟ้าคะนอง ร้อยละ 60 ของพื้นที่ ลมตะวันตกเฉียงใต้ ความเร็ว 15-35 กม./ชม.</p>	31	24	06.13	18.33	-	-
<p>จังหวัดพัทลุง</p> 	<p>มีเมฆเป็นส่วนมากกับมีฝนฟ้าคะนอง ร้อยละ 40 ของพื้นที่ ส่วนมากบริเวณอำเภอป่าพะยอม ศรีบรรพต ศรีนครินทร์ กงหรา ตะโหมด และป่าบอน ลมตะวันตกเฉียงใต้ ความเร็ว 15-35 กม./ชม. ทะเลสาบสงขลามีคลื่นสูงประมาณ 1 เมตร</p>	32	25	06.13	18.35	-	-

รายงานอากาศส่วนมากบริเวณภาคใต้ ของสถานีตรวจอากาศมีดังนี้

<p>ภาคใต้ฝั่งตะวันออก มีฝนเกือบทั่วไป</p>	<p>อุณหภูมิต่ำสุด วัดได้ 23.6 °ซ ที่ อ.สะเดา จ.สงขลา</p>
<p>ฝนมากที่สุดภาคใต้ วัดได้ 265.8 มม. ที่ อ.เมือง จ.สตูล</p>	<p>อุณหภูมิสูงสุด วัดได้ 36.7 °ซ ที่ ต.หนองพลับ อ.หัวหิน จ.ประจวบคีรีขันธ์</p>

นายชานูพงษ์ พจนไกร สอบถามสภาพอากาศ โทร. 074-311-760

ผู้พยากรณ์อากาศ โทรสาร. 074-311-065

ส่วนพยากรณ์อากาศ www.songkhla.tmd.go.th

นายกมล พรหมสาขา ณ สกลนคร

ผู้อำนวยการศูนย์อุตุนิยมวิทยาภาคใต้ฝั่งตะวันออก



ลักษณะอากาศทั่วไป

พยากรณ์อากาศ 24 ชั่วโมง บริเวณภาคใต้ฝั่งตะวันออกยังคงมีฝนหรือฝนฟ้าคะนองหลายพื้นที่

ลักษณะทางอุตุนิยมวิทยาที่สำคัญ มรสุมตะวันตกเฉียงใต้กำลังค่อนข้างแรงพัดปกคลุมทะเลอันดามัน ภาคใต้ และอ่าวไทย ขอให้ประชาชนระวังอันตรายที่เกิดจากฝนที่ตกสะสม และลมกระโชกแรง ส่วนชาวเรือขอให้เดินเรือด้วยความระมัดระวัง และหลีกเลี่ยงการเดินเรือบริเวณที่มีฝนฟ้าคะนอง


พยากรณ์อากาศสำหรับภาคใต้ตั้งแต่เวลา 24.00 น. วันนี้จนถึงเวลา 24.00 น. วันพรุ่งนี้

ภาคใต้ฝั่งตะวันออก



มีเมฆเป็นส่วนมากกับมีฝนฟ้าคะนอง ร้อยละ 60 ของพื้นที่
ลมตะวันตกเฉียงใต้ ความเร็ว 15-35 กม./ชม.
ห่างฝั่งทะเลมีคลื่นสูง 1-2 เมตร บริเวณที่มีฝนฟ้าคะนองคลื่นสูงมากกว่า 2 เมตร

ภาคใต้ฝั่งตะวันตก



มีเมฆมากกับมีฝนฟ้าคะนอง ร้อยละ 80 ของพื้นที่ และมีฝนหนักถึงหนักมากบางแห่ง
ตั้งแต่จังหวัดภูเก็ตขึ้นไป ลมตะวันตกเฉียงใต้ ความเร็ว 20-40 กม./ชม.
ทะเลมีคลื่นสูง 2-3 เมตร บริเวณที่มีฝนฟ้าคะนองคลื่นสูงมากกว่า 3 เมตร
ตั้งแต่จังหวัดกระบี่ลงมา ลมตะวันตกเฉียงใต้ ความเร็ว 20-35 กม./ชม.
ทะเลมีคลื่นสูงประมาณ 2 เมตร บริเวณที่มีฝนฟ้าคะนองคลื่นสูงมากกว่า 3 เมตร

**พยากรณ์อากาศรายจังหวัดภาคใต้ฝั่งตะวันออก
ตั้งแต่เวลา 24.00 น. วันนี้ จนถึงเวลา 24.00 น. วันพรุ่งนี้**

จังหวัด	คำหมายอุณหภูมิ	ดวงอาทิตย์		น้ำทะเล			
		สูงสุด	ต่ำสุด	พฤษภาคม	พฤษภาคม	ขึ้น	ลง
				ขึ้นเวลา	ตกเวลา	เต็มที่	เต็มที่
จังหวัดเพชรบุรี	มีเมฆเป็นส่วนมากกับมีฝนฟ้าคะนอง ร้อยละ 40 ของพื้นที่ ส่วนมากบริเวณอำเภอหนองหญ้าปล้อง เขาย้อย บ้านแหลม และเมือง ลมตะวันตกเฉียงใต้ ความเร็ว 15-35 กม./ชม. ห่างฝั่งทะเลมีคลื่นสูง 1-2 เมตร บริเวณที่มีฝนฟ้าคะนองคลื่นสูงมากกว่า 2 เมตร	34	25	06.08	18.41	-	-
อำเภอหัวหิน	อากาศร้อนในตอนกลางวันกับมีฝนฟ้าคะนอง ร้อยละ 30 ของพื้นที่ ลมตะวันตกเฉียงใต้ ความเร็ว 15-35 กม./ชม. ห่างฝั่งทะเลมีคลื่นสูง 1-2 เมตร บริเวณที่มีฝนฟ้าคะนองคลื่นสูงมากกว่า 2 เมตร	36	24	06.08	18.41	19.31	11.24
จังหวัดประจวบคีรีขันธ์	มีเมฆเป็นส่วนมากกับมีฝนฟ้าคะนอง ร้อยละ 40 ของพื้นที่ ส่วนมากบริเวณอำเภอทับสะแก บางสะพาน และบางสะพานน้อย ลมตะวันตกเฉียงใต้ ความเร็ว 15-35 กม./ชม. ห่างฝั่งทะเลมีคลื่นสูง 1-2 เมตร บริเวณที่มีฝนฟ้าคะนองคลื่นสูงมากกว่า 2 เมตร	34	27	06.10	18.40	21.31	10.28
จังหวัดชุมพร	มีเมฆเป็นส่วนมากกับมีฝนฟ้าคะนอง ร้อยละ 60 ของพื้นที่ ส่วนมากบริเวณอำเภอเมือง ท่าแซะ สวี และพะโต๊ะ ลมตะวันตกเฉียงใต้ ความเร็ว 15-35 กม./ชม. ห่างฝั่งทะเลมีคลื่นสูง 1-2 เมตร บริเวณที่มีฝนฟ้าคะนองคลื่นสูงมากกว่า 2 เมตร	30	24	06.14	18.42	23.12	08.38

รายงานอากาศส่วนมากบริเวณภาคใต้ ของสถานีตรวจอากาศมีดังนี้

ภาคใต้ฝั่งตะวันออก มีฝนเกือบทั่วไป	อุณหภูมิต่ำสุด วัดได้ 23.6 °ซ ที่ อ.สะเดา จ.สงขลา
ฝนมากที่สุดภาคใต้ วัดได้ 265.8 มม. ที่ อ.เมือง จ.สตูล	อุณหภูมิสูงสุด วัดได้ 36.7 °ซ ที่ ต.หนองพลับ อ.หัวหิน จ.ประจวบคีรีขันธ์



ศูนย์อุตุนิยมวิทยาภาคใต้ฝั่งตะวันออก
กรมอุตุนิยมวิทยา
กระทรวงดิจิทัลเพื่อเศรษฐกิจและสังคม


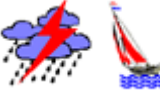
พยากรณ์อากาศ
ประจำวันอังคารที่ 15 สิงหาคม พ.ศ. 2566
ออกประกาศเวลา 23.00 น.




ลักษณะอากาศทั่วไป

พยากรณ์อากาศ 24 ชั่วโมง บริเวณภาคใต้ฝั่งตะวันออกยังคงมีฝนหรือฝนฟ้าคะนองหลายพื้นที่

ลักษณะทางอุตุนิยมวิทยาที่สำคัญ มรสุมตะวันตกเฉียงใต้กำลังค่อนข้างแรงพัดปกคลุมทะเลอันดามัน ภาคใต้ และอ่าวไทย ขอให้ประชาชนระวังอันตรายที่เกิดจากฝนที่ตกสะสม และลมกระโชกแรง ส่วนชาวเรือขอให้เดินเรือด้วยความระมัดระวัง และหลีกเลี่ยงการเดินเรือบริเวณที่มีฝนฟ้าคะนอง

พยากรณ์อากาศสำหรับภาคใต้ตั้งแต่เวลา 24.00 น. วันนี้จนถึงเวลา 24.00 น. วันพรุ่งนี้

<p>ภาคใต้ฝั่งตะวันออก</p> 	<p>มีเมฆเป็นส่วนมากกับมีฝนฟ้าคะนอง ร้อยละ 60 ของพื้นที่ ลมตะวันตกเฉียงใต้ ความเร็ว 15-35 กม./ชม. ห่างฝั่งทะเลมีคลื่นสูง 1-2 เมตร บริเวณที่มีฝนฟ้าคะนองคลื่นสูงมากกว่า 2 เมตร</p>
<p>ภาคใต้ฝั่งตะวันตก</p> 	<p>มีเมฆมากกับมีฝนฟ้าคะนอง ร้อยละ 80 ของพื้นที่ และมีฝนหนักถึงหนักมากบางแห่ง ตั้งแต่จังหวัดภูเก็ตขึ้นไป ลมตะวันตกเฉียงใต้ ความเร็ว 20-40 กม./ชม. ทะเลมีคลื่นสูง 2-3 เมตร บริเวณที่มีฝนฟ้าคะนองคลื่นสูงมากกว่า 3 เมตร ตั้งแต่จังหวัดกระบี่ลงมา ลมตะวันตกเฉียงใต้ ความเร็ว 20-35 กม./ชม. ทะเลมีคลื่นสูงประมาณ 2 เมตร บริเวณที่มีฝนฟ้าคะนองคลื่นสูงมากกว่า 3 เมตร</p>

<p>พยากรณ์อากาศรายจังหวัดภาคใต้ฝั่งตะวันออก ตั้งแต่เวลา 24.00 น. วันนี้ จนถึงเวลา 24.00 น. วันพรุ่งนี้</p>		คาดหมายอุณหภูมิ		ดวงอาทิตย์		น้ำทะเล	
		สูงสุด	ต่ำสุด	พฤษภาคม ขึ้นเวลา	พฤษภาคม ตกเวลา	ขึ้น เต็มที่	ลง เต็มที่
<p>จังหวัดสุราษฎร์ธานี</p> 	<p>มีเมฆเป็นส่วนมากกับมีฝนฟ้าคะนอง ร้อยละ 60 ของพื้นที่ ส่วนมากบริเวณอำเภอท่าชนะ ไชยา ท่าฉาง เมือง พุนพิน กาญจนดิษฐ์ วิภาวดี บ้านตาขุน ศิริรัฐนิคม พนม เคียนซา พระแสง และชัยบุรี ลมตะวันตกเฉียงใต้ ความเร็ว 15-35 กม./ชม. ห่างฝั่งทะเลมีคลื่นสูง 1-2 เมตร บริเวณที่มีฝนฟ้าคะนองคลื่นสูงมากกว่า 2 เมตร</p>	32	23	06.15	18.40	-	08.40
<p>อำเภอเกาะสมุย</p> 	<p>อากาศร้อนในตอนกลางวันกับมีฝนฟ้าคะนอง ร้อยละ 40 ของพื้นที่ ลมตะวันตกเฉียงใต้ ความเร็ว 15-35 กม./ชม. ห่างฝั่งทะเลมีคลื่นสูง 1-2 เมตร บริเวณที่มีฝนฟ้าคะนองคลื่นสูงมากกว่า 2 เมตร</p>	35	27	06.11	18.37	23.47	08.43
<p>จังหวัดนครศรีธรรมราช</p> 	<p>มีเมฆเป็นส่วนมากกับมีฝนฟ้าคะนอง ร้อยละ 40 ของพื้นที่ ส่วนมากบริเวณอำเภอนบพิตำ พิปูน พรหมคีรี ฉวาง ลานสกา ถ้าพรรณรา ทุ่งใหญ่ นาบอน ช้างกลาง บางขัน และทุ่งสง ลมตะวันตกเฉียงใต้ ความเร็ว 15-35 กม./ชม. ห่างฝั่งทะเลมีคลื่นสูง 1-2 เมตร บริเวณที่มีฝนฟ้าคะนองคลื่นสูงมากกว่า 2 เมตร</p>	32	25	06.13	18.37	01.32 และ 13.57	11.52 และ 17.42

รายงานอากาศส่วนมากบริเวณภาคใต้ ของสถานีตรวจอากาศมีดังนี้

ภาคใต้ฝั่งตะวันออก มีฝนเกือบทั่วไป	อุณหภูมิต่ำสุด วัดได้ 23.6 °ซ ที่ อ.สะเดา จ.สงขลา
ฝนมากที่สุดภาคใต้ วัดได้ 265.8 มม. ที่ อ.เมือง จ.สตูล	อุณหภูมิสูงสุด วัดได้ 36.7 °ซ ที่ ต.หนองพลับ อ.หัวหิน จ.ประจวบคีรีขันธ์

นายชานูพงษ์ พจนไกร

สอบถามสภาพอากาศ โทร. 074-311-760

นายกมล พรหมสาขา ณ สกลนคร

ผู้พยากรณ์อากาศ

โทรสาร. 074-311-065

ผู้อำนวยการศูนย์อุตุนิยมวิทยาภาคใต้ฝั่งตะวันออก

ส่วนพยากรณ์อากาศ

www.songkhla.tmd.go.th


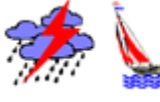





ลักษณะอากาศทั่วไป

พยากรณ์อากาศ 24 ชั่วโมง บริเวณภาคใต้ฝั่งตะวันออกยังคงมีฝนหรือฝนฟ้าคะนองหลายพื้นที่

ลักษณะทางอุตุนิยมวิทยาที่สำคัญ มรสุมตะวันตกเฉียงใต้กำลังค่อนข้างแรงพัดปกคลุมทะเลอันดามัน ภาคใต้ และอ่าวไทย ขอให้ประชาชนระวังอันตรายที่เกิดจากฝนที่ตกสะสม และลมกระโชกแรง ส่วนชาวเรือขอให้เดินเรือด้วยความระมัดระวัง และหลีกเลี่ยงการเดินเรือบริเวณที่มีฝนฟ้าคะนอง

พยากรณ์อากาศสำหรับภาคใต้ตั้งแต่เวลา 24.00 น. วันนี้จนถึงเวลา 24.00 น. วันพรุ่งนี้

<p>ภาคใต้ฝั่งตะวันออก</p> 	<p>มีเมฆเป็นส่วนมากกับมีฝนฟ้าคะนอง ร้อยละ 60 ของพื้นที่ ลมตะวันตกเฉียงใต้ ความเร็ว 15-35 กม./ชม. ห่างฝั่งทะเลมีคลื่นสูง 1-2 เมตร บริเวณที่มีฝนฟ้าคะนองคลื่นสูงมากกว่า 2 เมตร</p>
<p>ภาคใต้ฝั่งตะวันตก</p> 	<p>มีเมฆมากกับมีฝนฟ้าคะนอง ร้อยละ 80 ของพื้นที่ และมีฝนหนักถึงหนักมากบางแห่ง ตั้งแต่จังหวัดภูเก็ตขึ้นไป ลมตะวันตกเฉียงใต้ ความเร็ว 20-40 กม./ชม. ทะเลมีคลื่นสูง 2-3 เมตร บริเวณที่มีฝนฟ้าคะนองคลื่นสูงมากกว่า 3 เมตร ตั้งแต่จังหวัดกระบี่ลงมา ลมตะวันตกเฉียงใต้ ความเร็ว 20-35 กม./ชม. ทะเลมีคลื่นสูงประมาณ 2 เมตร บริเวณที่มีฝนฟ้าคะนองคลื่นสูงมากกว่า 3 เมตร</p>

<p>พยากรณ์อากาศรายจังหวัดภาคใต้ฝั่งตะวันออก ตั้งแต่เวลา 24.00 น. วันนี้ จนถึงเวลา 24.00 น. วันพรุ่งนี้</p>		<p>คาดหมาย อุณหภูมิ</p>		<p>ดวงอาทิตย์</p>		<p>น้ำทะเล วันพรุ่งนี้</p>	
		<p>สูงสุด</p>	<p>ต่ำสุด</p>	<p>พรุ่งนี้ ขึ้นเวลา</p>	<p>พรุ่งนี้ ตกเวลา</p>	<p>ขึ้น เต็มที่</p>	<p>ลง เต็มที่</p>
<p>จังหวัดปัตตานี</p> 	<p>มีเมฆเป็นส่วนมากกับมีฝนฟ้าคะนอง ร้อยละ 40 ของพื้นที่ ส่วนมากบริเวณอำเภอเมือง หนองจิก โคกโพธิ์ แม่ลาน และยะรัง ลมตะวันตกเฉียงใต้ ความเร็ว 15-35 กม./ชม. ห่างฝั่งทะเลมีคลื่นสูง 1-2 เมตร บริเวณที่มีฝนฟ้าคะนองคลื่นสูงมากกว่า 2 เมตร</p>	33	24	06.10	18.30	10.01 และ 22.19	02.39 และ 16.41
<p>จังหวัดยะลา</p> 	<p>มีเมฆเป็นส่วนมากกับมีฝนฟ้าคะนอง ร้อยละ 40 ของพื้นที่ ส่วนมากบริเวณอำเภอบันนังสตา ฮารโต และเบตง ลมตะวันตกเฉียงใต้ ความเร็ว 15-35 กม./ชม.</p>	33	24	06.10	18.29	-	-
<p>จังหวัดนราธิวาส</p> 	<p>มีเมฆเป็นส่วนมากกับมีฝนฟ้าคะนอง ร้อยละ 40 ของพื้นที่ ส่วนมากบริเวณอำเภอศรีสาคร จะแนะ สุคีริน และแว้ง ลมตะวันตกเฉียงใต้ ความเร็ว 15-35 กม./ชม. ห่างฝั่งทะเลมีคลื่นสูง 1-2 เมตร บริเวณที่มีฝนฟ้าคะนองคลื่นสูงมากกว่า 2 เมตร</p>	33	24	06.07	18.27	08.28 และ 20.29	00.47 และ 15.44

รายงานอากาศส่วนมากบริเวณภาคใต้ ของสถานีตรวจอากาศมีดังนี้

<p>ภาคใต้ฝั่งตะวันออก มีฝนเกือบทั่วไป</p>	<p>อุณหภูมิต่ำสุด วัดได้ 23.6 °ซ ที่ อ.สะเดา จ.สงขลา</p>
<p>ฝนมากที่สุดภาคใต้ วัดได้ 265.8 มม. ที่ อ.เมือง จ.สตูล</p>	<p>อุณหภูมิสูงสุด วัดได้ 36.7 °ซ ที่ ต.หนองพลับ อ.หัวหิน จ.ประจวบคีรีขันธ์</p>

นายชานูพงษ์ พจนไกร

สอบถามสภาพอากาศ โทร. 074-311-760

นายกมล พรหมสาขา ณ สกลนคร

ผู้พยากรณ์อากาศ

โทรสาร. 074-311-065

ผู้อำนวยการศูนย์อุตุนิยมวิทยาภาคใต้ฝั่งตะวันออก

ส่วนพยากรณ์อากาศ

www.songkhla.tmd.go.th