



ศูนย์อุตุนิยมวิทยาภาคใต้ฝั่งตะวันออก
กรมอุตุนิยมวิทยา
กระทรวงดิจิทัลเพื่อเศรษฐกิจและสังคม

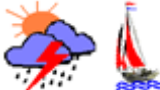

พยากรณ์อากาศ
ประจำวันจันทร์ที่ 3 กรกฎาคม พ.ศ. 2566
ออกประกาศเวลา 23.00 น.





ลักษณะอากาศทั่วไป

พยากรณ์อากาศ 24 ชั่วโมง บริเวณภาคใต้ฝั่งตะวันออกมีเมฆเป็นส่วนมากกับมีฝนหรือฝนฟ้าคะนองบางพื้นที่ ส่วนมากทางตอนบนของภาค ขอให้ประชาชนระมัดระวังอันตรายที่เกิดจากฝนฟ้าคะนองและลมกระโชกแรง ส่วนชาวเรือขอให้ระมัดระวังในการเดินเรือ และหลีกเลี่ยงการเดินเรือบริเวณที่มีฝนฟ้าคะนอง โดยบริเวณที่มีฝนฟ้าคะนองคลื่นสูงมากกว่า 2 เมตร

ลักษณะทางอุตุนิยมวิทยาที่สำคัญ มรสุมตะวันตกเฉียงใต้กำลังค่อนข้างแรงพัดปกคลุมทะเลอันดามัน ภาคใต้ และอ่าวไทยมีกำลังอ่อนลง

พยากรณ์อากาศสำหรับภาคใต้ตั้งแต่เวลา 24.00 น. วันนี้จนถึงเวลา 24.00 น. วันพรุ่งนี้

<p>ภาคใต้ฝั่งตะวันออก</p> 	<p>มีเมฆเป็นส่วนมากกับมีฝนฟ้าคะนอง ร้อยละ 30 ของพื้นที่ ลมตะวันตกเฉียงใต้ ความเร็ว 15-30 กม./ชม. ห่างฝั่งทะเลมีคลื่นสูงประมาณ 1 เมตร บริเวณที่มีฝนฟ้าคะนองคลื่นสูงมากกว่า 2 เมตร</p>
<p>ภาคใต้ฝั่งตะวันตก</p> 	<p>มีเมฆเป็นส่วนมากกับมีฝนฟ้าคะนอง ร้อยละ 20 ของพื้นที่ ตั้งแต่จังหวัดพังงาขึ้นไป ลมตะวันตกเฉียงใต้ ความเร็ว 20-35 กม./ชม. ทะเลมีคลื่นสูงประมาณ 2 เมตร บริเวณที่มีฝนฟ้าคะนองคลื่นสูงมากกว่า 2 เมตร ตั้งแต่จังหวัดภูเก็ตลงมา ลมตะวันตกเฉียงใต้ ความเร็ว 15-35 กม./ชม. ทะเลมีคลื่นสูง 1-2 เมตร บริเวณที่มีฝนฟ้าคะนองคลื่นสูงมากกว่า 2 เมตร</p>

<p>พยากรณ์อากาศรายจังหวัดภาคใต้ฝั่งตะวันออก ตั้งแต่เวลา 24.00 น. วันนี้ จนถึงเวลา 24.00 น. วันพรุ่งนี้</p>		<p>คาดหมาย อุณหภูมิ</p>		<p>ดวงอาทิตย์</p>		<p>น้ำทะเลพายุนี้</p>	
		<p>สูงสุด</p>	<p>ต่ำสุด</p>	<p>พายุนี้ ขึ้นเวลา</p>	<p>พายุนี้ ตกเวลา</p>	<p>ขึ้น เต็มที่</p>	<p>ลง เต็มที่</p>
<p>จังหวัดสงขลา</p> 	<p>มีเมฆเป็นส่วนมากกับมีฝนฟ้าคะนอง ร้อยละ 20 ของพื้นที่ ส่วนมากในระหว่างบ่ายถึงค่ำ บริเวณอำเภอรัตภูมิ หาดใหญ่ คลองหอยโข่ง สะเดา นาทวี และสะบ้าย้อย ลมตะวันตกเฉียงใต้ ความเร็ว 15-30 กม./ชม. ห่างฝั่งทะเลมีคลื่นสูงประมาณ 1 เมตร บริเวณที่มีฝนฟ้าคะนองคลื่นสูงมากกว่า 2 เมตร</p>	34	26	06.06	18.38	10.52 และ 22.15	03.15 และ 16.18
<p>อำเภอหาดใหญ่</p> 	<p>อากาศร้อนในตอนกลางวันกับมีฝนฟ้าคะนอง ร้อยละ 20 ของพื้นที่ ส่วนมากในระหว่างบ่ายถึงค่ำ ลมตะวันตกเฉียงใต้ ความเร็ว 15-30 กม./ชม.</p>	35	23	06.07	18.38	-	-
<p>อำเภอสะเดา</p> 	<p>อากาศร้อนในตอนกลางวันกับมีฝนฟ้าคะนอง ร้อยละ 30 ของพื้นที่ ส่วนมากในระหว่างบ่ายถึงค่ำ ลมตะวันตกเฉียงใต้ ความเร็ว 15-30 กม./ชม.</p>	36	24	06.08	18.38	-	-
<p>จังหวัดพัทลุง</p> 	<p>มีเมฆเป็นส่วนมากกับมีฝนฟ้าคะนอง ร้อยละ 20 ของพื้นที่ ส่วนมากในระหว่างบ่ายถึงค่ำ บริเวณอำเภอป่าพะยอม ศรีบรรพต ศรีนครินทร์ กงหรา และตะโหมด ลมตะวันตกเฉียงใต้ ความเร็ว 15-30 กม./ชม. ทะเลสาบสงขลามีคลื่นสูงประมาณ 1 เมตร</p>	33	24	06.07	18.40	-	-

รายงานอากาศส่วนมากบริเวณภาคใต้ ของสถานีตรวจอากาศมีดังนี้

<p>ภาคใต้ฝั่งตะวันออก มีฝนเล็กน้อยบางแห่ง</p>	<p>อุณหภูมิต่ำสุด วัดได้ 23.2 °ซ ที่ อ.เมือง จ.นาธิวาส</p>
<p>ฝนมากที่สุดภาคใต้ วัดได้ 21.9 มม. ที่ อ.กระบุรี จ.ระนอง</p>	<p>อุณหภูมิสูงสุด วัดได้ 35.3 °ซ ที่ อ.เกาะสมุย จ.สุราษฎร์ธานี</p>

นายชานูพงษ์ พจนไกร
ผู้พยากรณ์อากาศ
ส่วนพยากรณ์อากาศ

สอบถามสภาพอากาศ โทร. 074-311-760
โทรสาร. 074-311-065
www.songkhla.tmd.go.th

นายกมล พรหมสาขา ณ สกลนคร
ผู้อำนวยการศูนย์อุตุนิยมวิทยาภาคใต้ฝั่งตะวันออก



ศูนย์อุตุนิยมวิทยาภาคใต้ฝั่งตะวันออก
กรมอุตุนิยมวิทยา
กระทรวงดิจิทัลเพื่อเศรษฐกิจและสังคม



พยากรณ์อากาศ
ประจำวันจันทร์ที่ 3 กรกฎาคม พ.ศ. 2566
ออกประกาศเวลา 23.00 น.





ลักษณะอากาศทั่วไป

พยากรณ์อากาศ 24 ชั่วโมง บริเวณภาคใต้ฝั่งตะวันออกมีเมฆเป็นส่วนมากกับมีฝนหรือฝนฟ้าคะนองบางพื้นที่ ส่วนมากทางตอนบนของภาค ขอให้ประชาชนระมัดระวังอันตรายที่เกิดจากฝนฟ้าคะนองและลมกระโชกแรง ส่วนชาวเรือขอให้ระมัดระวังในการเดินเรือ และหลีกเลี่ยงการเดินทางเรือบริเวณที่มีฝนฟ้าคะนอง โดยบริเวณที่มีฝนฟ้าคะนองคลื่นสูงมากกว่า 2 เมตร

ลักษณะทางอุตุนิยมวิทยาที่สำคัญ มรสุมตะวันตกเฉียงใต้กำลังค่อนข้างแรงพัดปกคลุมทะเลอันดามัน ภาคใต้ และอ่าวไทยมีกำลังอ่อนลง

พยากรณ์อากาศสำหรับภาคใต้ตั้งแต่เวลา 24.00 น. วันนี้จนถึงเวลา 24.00 น. วันพรุ่งนี้

<p>ภาคใต้ฝั่งตะวันออก</p> 	<p>มีเมฆเป็นส่วนมากกับมีฝนฟ้าคะนอง ร้อยละ 30 ของพื้นที่ ลมตะวันตกเฉียงใต้ ความเร็ว 15-30 กม./ชม. ห่างฝั่งทะเลมีคลื่นสูงประมาณ 1 เมตร บริเวณที่มีฝนฟ้าคะนองคลื่นสูงมากกว่า 2 เมตร</p>
<p>ภาคใต้ฝั่งตะวันตก</p> 	<p>มีเมฆเป็นส่วนมากกับมีฝนฟ้าคะนอง ร้อยละ 20 ของพื้นที่ ตั้งแต่จังหวัดพังงาขึ้นไป ลมตะวันตกเฉียงใต้ ความเร็ว 20-35 กม./ชม. ทะเลมีคลื่นสูงประมาณ 2 เมตร บริเวณที่มีฝนฟ้าคะนองคลื่นสูงมากกว่า 2 เมตร ตั้งแต่จังหวัดภูเก็ตลงมา ลมตะวันตกเฉียงใต้ ความเร็ว 15-35 กม./ชม. ทะเลมีคลื่นสูง 1-2 เมตร บริเวณที่มีฝนฟ้าคะนองคลื่นสูงมากกว่า 2 เมตร</p>

<p>พยากรณ์อากาศรายจังหวัดภาคใต้ฝั่งตะวันออก ตั้งแต่เวลา 24.00 น. วันนี้ จนถึงเวลา 24.00 น. วันพรุ่งนี้</p>		<p>คาดหมาย อุณหภูมิ</p>		<p>ดวงอาทิตย์</p>		<p>น้ำทะเลพายุนี้</p>	
		<p>สูงสุด</p>	<p>ต่ำสุด</p>	<p>พายุนี้ ขึ้นเวลา</p>	<p>พายุนี้ ตกเวลา</p>	<p>ขึ้น เต็มที่</p>	<p>ลง เต็มที่</p>
<p>จังหวัดเพชรบุรี</p> 	<p>มีเมฆเป็นส่วนมากกับมีฝนฟ้าคะนอง ร้อยละ 30 ของพื้นที่ ส่วนมากบริเวณอำเภอหนองหญ้าปล้อง แก่งกระจาน และท่ายาง ลมตะวันตกเฉียงใต้ ความเร็ว 15-30 กม./ชม. ห่างฝั่งทะเลมีคลื่นสูงประมาณ 1 เมตร บริเวณที่มีฝนฟ้าคะนองคลื่นสูงมากกว่า 2 เมตร</p>	32	27	05.58	18.50	-	-
<p>อำเภอหัวหิน</p> 	<p>มีเมฆเป็นส่วนมากกับมีฝนฟ้าคะนอง ร้อยละ 30 ของพื้นที่ ลมตะวันตกเฉียงใต้ ความเร็ว 15-30 กม./ชม. ห่างฝั่งทะเลมีคลื่นสูงประมาณ 1 เมตร บริเวณที่มีฝนฟ้าคะนองคลื่นสูงมากกว่า 2 เมตร</p>	32	28	05.59	18.50	19.48	10.28
<p>จังหวัดประจวบคีรีขันธ์</p> 	<p>มีเมฆเป็นส่วนมากกับมีฝนฟ้าคะนอง ร้อยละ 30 ของพื้นที่ ส่วนมากบริเวณอำเภอเมือง ทับสะแก บางสะพาน และบางสะพานน้อย ลมตะวันตกเฉียงใต้ ความเร็ว 15-30 กม./ชม. ห่างฝั่งทะเลมีคลื่นสูงประมาณ 1 เมตร บริเวณที่มีฝนฟ้าคะนองคลื่นสูงมากกว่า 2 เมตร</p>	34	24	06.01	18.49	21.41	09.55
<p>จังหวัดชุมพร</p> 	<p>มีเมฆเป็นส่วนมากกับมีฝนฟ้าคะนอง ร้อยละ 30 ของพื้นที่ ส่วนมากบริเวณอำเภอเมือง ท่าแซะ ปะทิว สวี และพะโต๊ะ ลมตะวันตกเฉียงใต้ ความเร็ว 15-30 กม./ชม. ห่างฝั่งทะเลมีคลื่นสูงประมาณ 1 เมตร บริเวณที่มีฝนฟ้าคะนองคลื่นสูงมากกว่า 2 เมตร</p>	34	26	06.06	18.49	22.49	09.50

รายงานอากาศส่วนมากบริเวณภาคใต้ ของสถานีตรวจอากาศมีดังนี้

<p>ภาคใต้ฝั่งตะวันออก มีฝนเล็กน้อยบางแห่ง</p>	<p>อุณหภูมิต่ำสุด วัดได้ 23.2 °ซ ที่ อ.เมือง จ.นาธิวาส</p>
<p>ฝนมากที่สุดภาคใต้ วัดได้ 21.9 มม. ที่ อ.กระบุรี จ.ระนอง</p>	<p>อุณหภูมิสูงสุด วัดได้ 35.3 °ซ ที่ อ.เกาะสมุย จ.สุราษฎร์ธานี</p>

นายชานูพงษ์ พจนไกร
ผู้พยากรณ์อากาศ
ส่วนพยากรณ์อากาศ

สอบถามสภาพอากาศ โทร. 074-311-760
โทรสาร. 074-311-065
www.songkhla.tmd.go.th

นายกมล พรหมสาขา ณ สกลนคร
ผู้อำนวยการศูนย์อุตุนิยมวิทยาภาคใต้ฝั่งตะวันออก



ศูนย์อุตุนิยมวิทยาภาคใต้ฝั่งตะวันออก
กรมอุตุนิยมวิทยา
กระทรวงดิจิทัลเพื่อเศรษฐกิจและสังคม



พยากรณ์อากาศ
ประจำวันจันทร์ที่ 3 กรกฎาคม พ.ศ. 2566
ออกประกาศเวลา 23.00 น.




ลักษณะอากาศทั่วไป

พยากรณ์อากาศ 24 ชั่วโมง บริเวณภาคใต้ฝั่งตะวันออกมีเมฆเป็นส่วนมากกับมีฝนหรือฝนฟ้าคะนองบางพื้นที่ ส่วนมากทางตอนบนของภาค ขอให้ประชาชนระมัดระวังอันตรายที่เกิดจากฝนฟ้าคะนองและลมกระโชกแรง ส่วนชาวเรือขอให้ระมัดระวังในการเดินเรือ และหลีกเลี่ยงการเดินเรือบริเวณที่มีฝนฟ้าคะนอง โดยบริเวณที่มีฝนฟ้าคะนองคลื่นสูงมากกว่า 2 เมตร

ลักษณะทางอุตุนิยมวิทยาที่สำคัญ มรสุมตะวันตกเฉียงใต้กำลังค่อนข้างแรงพัดปกคลุมทะเลอันดามัน ภาคใต้ และอ่าวไทยมีกำลังอ่อนลง

พยากรณ์อากาศสำหรับภาคใต้ตั้งแต่เวลา 24.00 น. วันนี้จนถึงเวลา 24.00 น. วันพรุ่งนี้

<p>ภาคใต้ฝั่งตะวันออก</p> 	<p>มีเมฆเป็นส่วนมากกับมีฝนฟ้าคะนอง ร้อยละ 30 ของพื้นที่ ลมตะวันตกเฉียงใต้ ความเร็ว 15-30 กม./ชม. ห่างฝั่งทะเลมีคลื่นสูงประมาณ 1 เมตร บริเวณที่มีฝนฟ้าคะนองคลื่นสูงมากกว่า 2 เมตร</p>
<p>ภาคใต้ฝั่งตะวันตก</p> 	<p>มีเมฆเป็นส่วนมากกับมีฝนฟ้าคะนอง ร้อยละ 20 ของพื้นที่ ตั้งแต่จังหวัดพังงาขึ้นไป ลมตะวันตกเฉียงใต้ ความเร็ว 20-35 กม./ชม. ทะเลมีคลื่นสูงประมาณ 2 เมตร บริเวณที่มีฝนฟ้าคะนองคลื่นสูงมากกว่า 2 เมตร ตั้งแต่จังหวัดภูเก็ตลงมา ลมตะวันตกเฉียงใต้ ความเร็ว 15-35 กม./ชม. ทะเลมีคลื่นสูง 1-2 เมตร บริเวณที่มีฝนฟ้าคะนองคลื่นสูงมากกว่า 2 เมตร</p>

<p>พยากรณ์อากาศรายจังหวัดภาคใต้ฝั่งตะวันออก ตั้งแต่เวลา 24.00 น. วันนี้ จนถึงเวลา 24.00 น. วันพรุ่งนี้</p>		<p>คาดหมาย อุณหภูมิ</p>		<p>ดวงอาทิตย์</p>		<p>น้ำทะเลวันพรุ่งนี้</p>	
		<p>สูงสุด</p>	<p>ต่ำสุด</p>	<p>พรุ่งนี้ ขึ้นเวลา</p>	<p>พรุ่งนี้ ตกเวลา</p>	<p>ขึ้น เต็มที่</p>	<p>ลง เต็มที่</p>
<p>จังหวัดสุราษฎร์ธานี</p> 	<p>อากาศร้อนในตอนกลางวันกับมีฝนฟ้าคะนอง ร้อยละ 20 ของพื้นที่ ส่วนมากในระหว่างบ่ายถึงค่ำ บริเวณอำเภอวิภาวดี บ้านตาขุน ศิริรัฐนิคม พนมเคียนซา พระแสง และชัยบุรี ลมตะวันตกเฉียงใต้ ความเร็ว 15-30 กม./ชม. ห่างฝั่งทะเลมีคลื่นสูงประมาณ 1 เมตร บริเวณที่มีฝนฟ้าคะนองคลื่นสูงมากกว่า 2 เมตร</p>	36	24	06.08	18.47	23.57	09.50
<p>อำเภอเกาะสมุย</p> 	<p>อากาศร้อนในตอนกลางวัน กับมีฝนฟ้าคะนอง ร้อยละ 10 ของพื้นที่ ส่วนมากในระหว่างบ่ายถึงค่ำ ลมตะวันตกเฉียงใต้ ความเร็ว 15-30 กม./ชม. ห่างฝั่งทะเลมีคลื่นสูงประมาณ 1 เมตร บริเวณที่มีฝนฟ้าคะนองคลื่นสูงมากกว่า 2 เมตร</p>	35	27	06.04	18.44	23.17	09.00
<p>จังหวัดนครศรีธรรมราช</p> 	<p>มีเมฆเป็นส่วนมากกับมีฝนฟ้าคะนอง ร้อยละ 20 ของพื้นที่ ส่วนมากในระหว่างบ่ายถึงค่ำ บริเวณอำเภอทุ่งใหญ่ นาบอน บางขัน ทุ่งสง ร่อนพิบูลย์ จุฬาภรณ์ และชะอวด ลมตะวันตกเฉียงใต้ ความเร็ว 15-30 กม./ชม. ห่างฝั่งทะเลมีคลื่นสูงประมาณ 1 เมตร บริเวณที่มีฝนฟ้าคะนองคลื่นสูงมากกว่า 2 เมตร</p>	34	24	06.06	18.43	00.54	17.27

รายงานอากาศส่วนมากบริเวณภาคใต้ ของสถานีตรวจอากาศมีดังนี้

<p>ภาคใต้ฝั่งตะวันออก มีฝนเล็กน้อยบางแห่ง</p>	<p>อุณหภูมิต่ำสุด วัดได้ 23.2 °ซ ที่ อ.เมือง จ.นาธิวาส</p>
<p>ฝนมากที่สุดภาคใต้ วัดได้ 21.9 มม. ที่ อ.กระบุรี จ.ระนอง</p>	<p>อุณหภูมิสูงสุด วัดได้ 35.3 °ซ ที่ อ.เกาะสมุย จ.สุราษฎร์ธานี</p>

นายชานูพงษ์ พจนไกร
ผู้พยากรณ์อากาศ
ส่วนพยากรณ์อากาศ

สอบถามสภาพอากาศ โทร. 074-311-760
โทรสาร. 074-311-065
www.songkhla.tmd.go.th

นายกมล พรหมสาขา ณ สกลนคร
ผู้อำนวยการศูนย์อุตุนิยมวิทยาภาคใต้ฝั่งตะวันออก



ศูนย์อุตุนิยมวิทยาภาคใต้ฝั่งตะวันออก
กรมอุตุนิยมวิทยา
กระทรวงดิจิทัลเพื่อเศรษฐกิจและสังคม



พยากรณ์อากาศ
ประจำวันจันทร์ที่ 3 กรกฎาคม พ.ศ. 2566
ออกประกาศเวลา 23.00 น.




ลักษณะอากาศทั่วไป

พยากรณ์อากาศ 24 ชั่วโมง บริเวณภาคใต้ฝั่งตะวันออกมีเมฆเป็นส่วนมากกับมีฝนหรือฝนฟ้าคะนองบางพื้นที่ ขอให้ประชาชนระมัดระวังอันตรายที่เกิดจากฝนฟ้าคะนองและลมกระโชกแรง ส่วนชาวเรือขอให้ระมัดระวังในการเดินเรือ และหลีกเลี่ยงการเดินเรือบริเวณที่มีฝนฟ้าคะนอง โดยบริเวณที่มีฝนฟ้าคะนองคลื่นสูงมากกว่า 2 เมตร

ลักษณะทางอุตุนิยมวิทยาที่สำคัญ มรสุมตะวันตกเฉียงใต้กำลังค่อนข้างแรงพัดปกคลุมทะเลอันดามัน ภาคใต้ และอ่าวไทย

พยากรณ์อากาศสำหรับภาคใต้ตั้งแต่เวลา 24.00 น. วันนี้จนถึงเวลา 24.00 น. วันพรุ่งนี้

<p>ภาคใต้ฝั่งตะวันออก</p> 	<p>มีเมฆเป็นส่วนมากกับมีฝนฟ้าคะนอง ร้อยละ 30 ของพื้นที่ ลมตะวันตกเฉียงใต้ ความเร็ว 15-30 กม./ชม. ห่างฝั่งทะเลมีคลื่นสูงประมาณ 1 เมตร บริเวณที่มีฝนฟ้าคะนองคลื่นสูงมากกว่า 2 เมตร</p>
<p>ภาคใต้ฝั่งตะวันตก</p> 	<p>มีเมฆเป็นส่วนมากกับมีฝนฟ้าคะนอง ร้อยละ 20 ของพื้นที่ ตั้งแต่จังหวัดพังงาขึ้นไป ลมตะวันตกเฉียงใต้ ความเร็ว 20-35 กม./ชม. ทะเลมีคลื่นสูงประมาณ 2 เมตร บริเวณที่มีฝนฟ้าคะนองคลื่นสูงมากกว่า 2 เมตร ตั้งแต่จังหวัดภูเก็ตลงมา ลมตะวันตกเฉียงใต้ ความเร็ว 15-35 กม./ชม. ทะเลมีคลื่นสูง 1-2 เมตร บริเวณที่มีฝนฟ้าคะนองคลื่นสูงมากกว่า 2 เมตร</p>

<p>พยากรณ์อากาศรายจังหวัดภาคใต้ฝั่งตะวันออก ตั้งแต่เวลา 24.00 น. วันนี้ จนถึงเวลา 24.00 น. วันพรุ่งนี้</p>		<p>คาดหมาย อุณหภูมิ</p>		<p>ดวงอาทิตย์</p>		<p>น้ำทะเล วันพรุ่งนี้</p>	
		<p>สูงสุด</p>	<p>ต่ำสุด</p>	<p>พรุ่งนี้ ขึ้นเวลา</p>	<p>พรุ่งนี้ ตกเวลา</p>	<p>ขึ้น เต็มที</p>	<p>ลง เต็มที</p>
<p>จังหวัดปัตตานี</p> 	<p>อากาศร้อนในตอนกลางวันกับมีฝนฟ้าคะนอง ร้อยละ 20 ของพื้นที่ ส่วนมากในระหว่างบ่ายถึงค่ำ บริเวณอำเภอเมือง หนองจิก โคกโพธิ์ แม่ลาน และยะรัง ลมตะวันตกเฉียงใต้ ความเร็ว 15-30 กม./ชม. ห่างฝั่งทะเลมีคลื่นสูงประมาณ 1 เมตร บริเวณที่มีฝนฟ้าคะนองคลื่นสูงมากกว่า 2 เมตร</p>	<p>35</p>	<p>24</p>	<p>06.05</p>	<p>18.35</p>	<p>09.45 และ 21.22</p>	<p>01.57 และ 15.55</p>
<p>จังหวัดยะลา</p> 	<p>อากาศร้อนในตอนกลางวันกับมีฝนฟ้าคะนอง ร้อยละ 30 ของพื้นที่ ส่วนมากในระหว่างบ่ายถึงค่ำ บริเวณอำเภอกาบัง ยะหา และเบตง ลมตะวันตกเฉียงใต้ ความเร็ว 15-30 กม./ชม.</p>	<p>35</p>	<p>24</p>	<p>06.05</p>	<p>18.33</p>	<p>-</p>	<p>-</p>
<p>จังหวัดนราธิวาส</p> 	<p>มีเมฆเป็นส่วนมากกับมีฝนฟ้าคะนอง ร้อยละ 30 ของพื้นที่ ส่วนมากในระหว่างบ่ายถึงค่ำ บริเวณอำเภอเรือสาะ ศรีสาคร จะนะ และสุคีริน ลมตะวันตกเฉียงใต้ ความเร็ว 15-30 กม./ชม. ห่างฝั่งทะเลมีคลื่นสูงประมาณ 1 เมตร บริเวณที่มีฝนฟ้าคะนองคลื่นสูงมากกว่า 2 เมตร</p>	<p>34</p>	<p>24</p>	<p>06.03</p>	<p>18.31</p>	<p>08.18 และ 18.37</p>	<p>00.18 และ 16.06</p>

รายงานอากาศส่วนมากบริเวณภาคใต้ ของสถานีตรวจอากาศมีดังนี้

<p>ภาคใต้ฝั่งตะวันออก มีฝนเล็กน้อยบางแห่ง</p>	<p>อุณหภูมิต่ำสุด วัดได้ 23.2 °ซ ที่ อ.เมือง จ.นราธิวาส</p>
<p>ฝนมากที่สุดภาคใต้ วัดได้ 21.9 มม. ที่ อ.กระบุรี จ.ระนอง</p>	<p>อุณหภูมิสูงสุด วัดได้ 35.3 °ซ ที่ อ.เกาะสมุย จ.สุราษฎร์ธานี</p>

นายชานูพงษ์ พจนไกร
ผู้พยากรณ์อากาศ
ส่วนพยากรณ์อากาศ

สอบถามสภาพอากาศ โทร. 074-311-760
โทรสาร. 074-311-065
www.songkhla.tmd.go.th

นายกมล พรหมสาขา ณ สกลนคร
ผู้อำนวยการศูนย์อุตุนิยมวิทยาภาคใต้ฝั่งตะวันออก