





ศูนย์อุตุนิยมวิทยาภาคใต้ฝั่งตะวันออก
กรมอุตุนิยมวิทยา
กระทรวงดิจิทัลเพื่อเศรษฐกิจและสังคม





พยากรณ์อากาศ
ประจำวันเสาร์ที่ 17 มิถุนายน พ.ศ. 2566
ออกประกาศเวลา 11.00 น.

ลักษณะอากาศทั่วไป

พยากรณ์อากาศ 24 ชั่วโมง บริเวณภาคใต้ฝั่งตะวันออกมีเมฆเป็นส่วนมากกับมีฝนหรือฝนฟ้าคะนองบางพื้นที่ ส่วนมากในระหว่างบ่ายถึงค่ำ
ขอให้ประชาชนระมัดระวังอันตรายที่เกิดจากฝนฟ้าคะนองและลมกระโชกแรง ส่วนชาวเรือขอให้ระมัดระวังในการเดินเรือ และหลีกเลี่ยงการเดินเรือ
บริเวณที่มีฝนฟ้าคะนอง โดยบริเวณที่มีฝนฟ้าคะนองคลื่นสูงมากกว่า 2 เมตร
ลักษณะทางอุตุนิยมวิทยาที่สำคัญ มรสุมตะวันตกเฉียงใต้กำลังปานกลางพัดปกคลุมทะเลอันดามัน ภาคใต้ และอ่าวไทย

พยากรณ์อากาศสำหรับภาคใต้ตั้งแต่เวลา 12.00 น. วันนี้จนถึงเวลา 12.00 น. วันพรุ่งนี้

| | |
|---|---|
| <p>ภาคใต้ฝั่งตะวันออก</p>  | <p>มีเมฆเป็นส่วนมากกับมีฝนฟ้าคะนอง ร้อยละ 30 ของพื้นที่ ส่วนมากในระหว่างบ่ายถึงค่ำ ลมตะวันตกเฉียงใต้ ความเร็ว 15-30 กม./ชม. ห่างฝั่งทะเลมีคลื่นสูงประมาณ 1 เมตร บริเวณที่มีฝนฟ้าคะนองคลื่นสูงมากกว่า 2 เมตร</p> |
| <p>ภาคใต้ฝั่งตะวันตก</p>  | <p>มีเมฆเป็นส่วนมากกับมีฝนฟ้าคะนอง ร้อยละ 40 ของพื้นที่ ตั้งแต่จังหวัดพังงาขึ้นไป ลมตะวันตกเฉียงใต้ ความเร็ว 15-35 กม./ชม. ทะเลมีคลื่นสูง 1-2 เมตร บริเวณที่มีฝนฟ้าคะนองคลื่นสูงประมาณ 2 เมตร ตั้งแต่จังหวัดภูเก็ตลงมา ลมตะวันตกเฉียงใต้ ความเร็ว 15-30 กม./ชม. ทะเลมีคลื่นสูงประมาณ 1 เมตร บริเวณที่มีฝนฟ้าคะนองคลื่นสูงมากกว่า 1-2 เมตร</p> |

| <p>พยากรณ์อากาศรายจังหวัดภาคใต้ฝั่งตะวันออก ตั้งแต่เวลา 12.00 น. วันนี้ จนถึงเวลา 12.00 น. วันพรุ่งนี้</p> | | <p>คาดหมาย อุณหภูมิ</p> | | <p>ดวงอาทิตย์</p> | | <p>น้ำทะเลพายุนี้</p> | |
|--|---|-----------------------------|---------------|--------------------------|------------------------------|--------------------------------|--------------------------------|
| | | <p>สูงสุด</p> | <p>ต่ำสุด</p> | <p>วันนี้ ตกเวลา</p> | <p>พรุ่งนี้ ขึ้นเวลา</p> | <p>ขึ้น เต็มที่</p> | <p>ลง เต็มที่</p> |
| <p>จังหวัดสงขลา</p>  | <p>มีเมฆเป็นส่วนมากกับมีฝนฟ้าคะนอง ร้อยละ 30 ของพื้นที่ ส่วนมากในระหว่างบ่ายถึงค่ำบริเวณอำเภอรัตภูมิ ควนเนียง หาดใหญ่ คลองหอยโข่ง และสะเดา ลมตะวันตกเฉียงใต้ ความเร็ว 15-30 กม./ชม. ห่างฝั่งทะเลมีคลื่นสูงประมาณ 1 เมตร บริเวณที่มีฝนฟ้าคะนองคลื่นสูงมากกว่า 2 เมตร</p> | <p>34</p> | <p>27</p> | <p>18.35</p> | <p>06.02</p> | <p>10.20 และ 21.41</p> | <p>04.19 และ 16.00</p> |
| <p>อำเภอหาดใหญ่</p>  | <p>อากาศร้อนในตอนกลางวันกับมีฝนฟ้าคะนอง ร้อยละ 30 ของพื้นที่ ส่วนมากในระหว่างบ่ายถึงค่ำ ลมตะวันตกเฉียงใต้ ความเร็ว 15-30 กม./ชม.</p> | <p>36</p> | <p>24</p> | <p>18.35</p> | <p>06.04</p> | <p>-</p> | <p>-</p> |
| <p>อำเภอสะเดา</p>  | <p>อากาศร้อนในตอนกลางวันกับมีฝนฟ้าคะนองร้อยละ 30 ของพื้นที่ ส่วนมากในระหว่างบ่ายถึงค่ำ ลมตะวันตกเฉียงใต้ ความเร็ว 15-30 กม./ชม.</p> | <p>35</p> | <p>25</p> | <p>18.35</p> | <p>06.04</p> | <p>-</p> | <p>-</p> |
| <p>จังหวัดพัทลุง</p>  | <p>มีเมฆเป็นส่วนมากกับมีฝนฟ้าคะนอง ร้อยละ 30 ของพื้นที่ ส่วนมากในระหว่างบ่ายถึงค่ำบริเวณอำเภอป่าพะยอม ศรีบรรพต และศรีนครินทร์ ลมตะวันตกเฉียงใต้ ความเร็ว 15-30 กม./ชม. ทะเลสาบสงขลามีคลื่นสูงประมาณ 1 เมตร</p> | <p>34</p> | <p>25</p> | <p>18.37</p> | <p>06.04</p> | <p>-</p> | <p>-</p> |

รายงานอากาศส่วนมากบริเวณภาคใต้ ของสถานีตรวจอากาศมีดังนี้

| | |
|---|---|
| <p>ภาคใต้ฝั่งตะวันออก มีฝนกระจาย และมีฝนหนักบางแห่ง</p> | <p>อุณหภูมิต่ำสุด วัดได้ 24.2 °ซ ที่ ท่าอากาศยานหาดใหญ่ จ.สงขลา</p> |
| <p>ฝนมากที่สุดภาคใต้ วัดได้ 35.6 มม. ที่ อ.ควนเนียง จ.สงขลา</p> | <p>อุณหภูมิสูงสุด วัดได้ 36.9 °ซ ที่ อ.สะเดา จ.สงขลา</p> |

นายชานูพงษ์ พจนไกร
ผู้พยากรณ์อากาศ
ส่วนพยากรณ์อากาศ

สอบถามสภาพอากาศ โทร. 074-311-760
โทรสาร. 074-311-065
www.songkhla.tmd.go.th



นายกมล พรหมสาขา ณ สกลนคร
ผู้อำนวยการศูนย์อุตุนิยมวิทยาภาคใต้ฝั่งตะวันออก

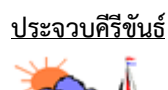



ลักษณะอากาศทั่วไป

พยากรณ์อากาศ 24 ชั่วโมง บริเวณภาคใต้ฝั่งตะวันออกมีเมฆเป็นส่วนมากกับมีฝนหรือฝนฟ้าคะนองบางพื้นที่ ส่วนมากในระหว่างบ่ายถึงค่ำ ขอให้ประชาชนระมัดระวังอันตรายที่เกิดจากฝนฟ้าคะนองและลมกระโชกแรง ส่วนชาวเรือขอให้ระมัดระวังในการเดินเรือ และหลีกเลี่ยงการเดินเรือ บริเวณที่มีฝนฟ้าคะนอง โดยบริเวณที่มีฝนฟ้าคะนองคลื่นสูงมากกว่า 2 เมตร ลักษณะทางอุตุนิยมวิทยาที่สำคัญ มรสุมตะวันตกเฉียงใต้กำลังปานกลางพัดปกคลุมทะเลอันดามัน ภาคใต้ และอ่าวไทย

พยากรณ์อากาศสำหรับภาคใต้ตั้งแต่เวลา 12.00 น. วันนี้จนถึงเวลา 12.00 น. วันพรุ่งนี้

| | |
|---|---|
| <p>ภาคใต้ฝั่งตะวันออก</p>  | <p>มีเมฆเป็นส่วนมากกับมีฝนฟ้าคะนอง ร้อยละ 30 ของพื้นที่ ส่วนมากในระหว่างบ่ายถึงค่ำ ลมตะวันตกเฉียงใต้ ความเร็ว 15-30 กม./ชม. ห่างฝั่งทะเลมีคลื่นสูงประมาณ 1 เมตร บริเวณที่มีฝนฟ้าคะนองคลื่นสูงมากกว่า 2 เมตร</p> |
| <p>ภาคใต้ฝั่งตะวันตก</p>  | <p>มีเมฆเป็นส่วนมากกับมีฝนฟ้าคะนอง ร้อยละ 40 ของพื้นที่ ตั้งแต่จังหวัดพังงาขึ้นไป ลมตะวันตกเฉียงใต้ ความเร็ว 15-35 กม./ชม. ทะเลมีคลื่นสูง 1-2 เมตร บริเวณที่มีฝนฟ้าคะนองคลื่นสูงประมาณ 2 เมตร ตั้งแต่จังหวัดภูเก็ตลงมา ลมตะวันตกเฉียงใต้ ความเร็ว 15-30 กม./ชม. ทะเลมีคลื่นสูงประมาณ 1 เมตร บริเวณที่มีฝนฟ้าคะนองคลื่นสูงมากกว่า 1-2 เมตร</p> |

| พยากรณ์อากาศรายจังหวัดภาคใต้ฝั่งตะวันออก ตั้งแต่เวลา 12.00 น. วันนี้ จนถึงเวลา 12.00 น. วันพรุ่งนี้ | | คาดหมาย อุณหภูมิ | | ดวงอาทิตย์ | | น้ำทะเลพุดนี้ | |
|--|---|---------------------|--------|----------------|----------------------|-----------------|---------------|
| | | สูงสุด | ต่ำสุด | วันนี้ เวลา | พรุ่งนี้ ขึ้นเวลา | ขึ้น เต็มที่ | ลง เต็มที่ |
| <p>จังหวัดเพชรบุรี</p>  | <p>อากาศร้อนในตอนกลางวันกับมีฝนฟ้าคะนอง ร้อยละ 20 ของพื้นที่ ส่วนมากบริเวณอำเภอหนองหญ้าปล้อง และแก่งกระจาน ลมตะวันตกเฉียงใต้ ความเร็ว 15-30 กม./ชม. ห่างฝั่งทะเลมีคลื่นสูงประมาณ 1 เมตร บริเวณที่มีฝนฟ้าคะนองคลื่นสูงมากกว่า 2 เมตร</p> | 35 | 26 | 18.47 | 05.54 | - | - |
| <p>อำเภอหัวหิน</p>  | <p>มีเมฆเป็นส่วนมากกับมีฝนฟ้าคะนอง ร้อยละ 20 ของพื้นที่ ลมตะวันตกเฉียงใต้ ความเร็ว 15-30 กม./ชม. ห่างฝั่งทะเลมีคลื่นสูงประมาณ 1 เมตร บริเวณที่มีฝนฟ้าคะนองคลื่นสูงมากกว่า 2 เมตร</p> | 34 | 27 | 18.47 | 05.55 | 19.55 | 10.59 |
| <p>จังหวัด ประจวบคีรีขันธ์</p>  | <p>อากาศร้อนในตอนกลางวันกับมีฝนฟ้าคะนอง ร้อยละ 20 ของพื้นที่ ส่วนมากบริเวณอำเภอหัวหิน ปราณบุรี และสามร้อยยอด ลมตะวันตกเฉียงใต้ ความเร็ว 15-30 กม./ชม. ห่างฝั่งทะเลมีคลื่นสูงประมาณ 1 เมตร บริเวณที่มีฝนฟ้าคะนองคลื่นสูงมากกว่า 2 เมตร</p> | 36 | 25 | 18.46 | 05.57 | 21.52 | 10.18 |
| <p>จังหวัดชุมพร</p>  | <p>มีเมฆเป็นส่วนมากกับมีฝนฟ้าคะนอง ร้อยละ 20 ของพื้นที่ ส่วนมากบริเวณอำเภอเมือง ท่าแซะ และสวี ลมตะวันตกเฉียงใต้ ความเร็ว 15-30 กม./ชม. ห่างฝั่งทะเลมีคลื่นสูงประมาณ 1 เมตร บริเวณที่มีฝนฟ้าคะนองคลื่นสูงมากกว่า 2 เมตร</p> | 34 | 25 | 18.46 | 06.02 | 23.02 | 09.56 |

รายงานอากาศส่วนมากบริเวณภาคใต้ ของสถานีตรวจอากาศมีดังนี้

| | |
|--|--|
| ภาคใต้ฝั่งตะวันออก มีฝนกระจาย และมีฝนหนักบางแห่ง | อุณหภูมิต่ำสุด วัดได้ 24.2 °ซ ที่ ท่าอากาศยานหาดใหญ่ จ.สงขลา |
| ฝนมากที่สุดภาคใต้ วัดได้ 35.6 มม. ที่ อ.ควนเนียง จ.สงขลา | อุณหภูมิสูงสุด วัดได้ 36.9 °ซ ที่ อ.สะเดา จ.สงขลา |



ศูนย์อุตุนิยมวิทยาภาคใต้ฝั่งตะวันออก
กรมอุตุนิยมวิทยา
กระทรวงดิจิทัลเพื่อเศรษฐกิจและสังคม

พยากรณ์อากาศ
ประจำวันเสาร์ที่ 17 มิถุนายน พ.ศ. 2566
ออกประกาศเวลา 11.00 น.

ลักษณะอากาศทั่วไป

พยากรณ์อากาศ 24 ชั่วโมง บริเวณภาคใต้ฝั่งตะวันออกมีเมฆเป็นส่วนมากกับมีฝนหรือฝนฟ้าคะนองบางพื้นที่ ส่วนมากในระหว่างบ่ายถึงค่ำ ขอให้ประชาชนระมัดระวังอันตรายที่เกิดจากฝนฟ้าคะนองและลมกระโชกแรง ส่วนชาวเรือขอให้ระมัดระวังในการเดินเรือ และหลีกเลี่ยงการเดินเรือบริเวณที่มีฝนฟ้าคะนอง โดยบริเวณที่มีฝนฟ้าคะนองคลื่นสูงมากกว่า 2 เมตร ลักษณะทางอุตุนิยมวิทยาที่สำคัญ มรสุมตะวันตกเฉียงใต้กำลังปานกลางพัดปกคลุมทะเลอันดามัน ภาคใต้ และอ่าวไทย

พยากรณ์อากาศสำหรับภาคใต้ตั้งแต่เวลา 12.00 น. วันนี้จนถึงเวลา 12.00 น. วันพรุ่งนี้

| ภาคใต้ฝั่งตะวันออก | มีเมฆเป็นส่วนมากกับมีฝนฟ้าคะนอง ร้อยละ 30 ของพื้นที่ ส่วนมากในระหว่างบ่ายถึงค่ำ ลมตะวันตกเฉียงใต้ ความเร็ว 15-30 กม./ชม. ท่างฝั่งทะเลมีคลื่นสูงประมาณ 1 เมตร บริเวณที่มีฝนฟ้าคะนองคลื่นสูงมากกว่า 2 เมตร | คำหมาย อุณหภูมิ | | ดวงอาทิตย์ | | น้ำทะเลวัน พรุ่งนี้ | |
|--|--|--------------------|--------|----------------|------------------|------------------------|---------------|
| | | สูงสุด | ต่ำสุด | วันนี้ เวลา | พรุ่งนี้ ขึ้น | ขึ้น เต็มที่ | ลง เต็มที่ |
| ภาคใต้ฝั่งตะวันตก | มีเมฆเป็นส่วนมากกับมีฝนฟ้าคะนอง ร้อยละ 40 ของพื้นที่ ตั้งแต่จังหวัดพังงาขึ้นไป ลมตะวันตกเฉียงใต้ ความเร็ว 15-35 กม./ชม. ทะเลมีคลื่นสูง 1-2 เมตร บริเวณที่มีฝนฟ้าคะนองคลื่นสูงประมาณ 2 เมตร ตั้งแต่จังหวัดภูเก็ตลงมา ลมตะวันตกเฉียงใต้ ความเร็ว 15-30 กม./ชม. ทะเลมีคลื่นสูงประมาณ 1 เมตร บริเวณที่มีฝนฟ้าคะนองคลื่นสูงมากกว่า 1-2 เมตร | | | | | | |
| พยากรณ์อากาศรายจังหวัดภาคใต้ฝั่งตะวันออก ตั้งแต่เวลา 12.00 น. วันนี้ จนถึงเวลา 12.00 น. วันพรุ่งนี้ | | | | | | | |
| จังหวัดสุราษฎร์ธานี | อากาศร้อนในตอนกลางวันกับมีฝนฟ้าคะนอง ร้อยละ 20 ของพื้นที่ ส่วนมากในระหว่างบ่ายถึงค่ำบริเวณอำเภอวิภาวดี บ้านตาขุน ศิริรัฐนิคม และพนม ลมตะวันตกเฉียงใต้ ความเร็ว 15-30 กม./ชม. ท่างฝั่งทะเลมีคลื่นสูงประมาณ 1 เมตร บริเวณที่มีฝนฟ้าคะนองคลื่นสูงมากกว่า 2 เมตร | 36 | 24 | 18.44 | 06.05 | - | 09.17 |
| อำเภอเกาะสมุย | มีเมฆเป็นส่วนมากกับมีฝนฟ้าคะนอง ร้อยละ 20 ของพื้นที่ ส่วนมากในระหว่างบ่ายถึงค่ำ ลมตะวันตกเฉียงใต้ ความเร็ว 15-30 กม./ชม. ท่างฝั่งทะเลมีคลื่นสูงประมาณ 1 เมตร บริเวณที่มีฝนฟ้าคะนองคลื่นสูงมากกว่า 2 เมตร | 34 | 27 | 18.41 | 06.01 | 23.19 | 08.12 |
| จังหวัดนครศรีธรรมราช | อากาศร้อนในตอนกลางวันกับมีฝนฟ้าคะนอง ร้อยละ 30 ของพื้นที่ ส่วนมากในระหว่างบ่ายถึงค่ำบริเวณอำเภอทุ่งใหญ่ นาบอน ช้างกลาง บางขัน และทุ่งสง ลมตะวันตกเฉียงใต้ ความเร็ว 15-30 กม./ชม. ท่างฝั่งทะเลมีคลื่นสูงประมาณ 1 เมตร บริเวณที่มีฝนฟ้าคะนองคลื่นสูงมากกว่า 2 เมตร | 35 | 25 | 18.40 | 06.03 | 01.08 | 17.29 |

รายงานอากาศส่วนมากบริเวณภาคใต้ ของสถานีตรวจอากาศมีดังนี้

| | |
|--|--|
| ภาคใต้ฝั่งตะวันออก มีฝนกระจาย และมีฝนหนักบางแห่ง | อุณหภูมิต่ำสุด วัดได้ 24.2 °ซ ที่ ท่าอากาศยานหาดใหญ่ จ.สงขลา |
| ฝนมากที่สุดภาคใต้ วัดได้ 35.6 มม. ที่ อ.ควนเนียง จ.สงขลา | อุณหภูมิสูงสุด วัดได้ 36.9 °ซ ที่ อ.สะเดา จ.สงขลา |

นายชานูพงษ์ พจนไกร
ผู้พยากรณ์อากาศ
ส่วนพยากรณ์อากาศ

สอบถามสภาพอากาศ โทร. 074-311-760
โทรสาร. 074-311-065
www.songkhla.tmd.go.th

นายกมล พรหมสาขา ณ สกลนคร
ผู้อำนวยการศูนย์อุตุนิยมวิทยาภาคใต้ฝั่งตะวันออก








ศูนย์อุตุนิยมวิทยาภาคใต้ฝั่งตะวันออก
กรมอุตุนิยมวิทยา
กระทรวงดิจิทัลเพื่อเศรษฐกิจและสังคม

พยากรณ์อากาศ
ประจำวันเสาร์ที่ 17 มิถุนายน พ.ศ. 2566
ออกประกาศเวลา 11.00 น.

ลักษณะอากาศทั่วไป

พยากรณ์อากาศ 24 ชั่วโมง บริเวณภาคใต้ฝั่งตะวันออกมีเมฆเป็นส่วนมากกับมีฝนหรือฝนฟ้าคะนองบางพื้นที่ ส่วนมากในระหว่างบ่ายถึงค่ำ ขอให้ประชาชนระมัดระวังอันตรายที่เกิดจากฝนฟ้าคะนองและลมกระโชกแรง ส่วนชาวเรือขอให้ระมัดระวังในการเดินเรือ และหลีกเลี่ยงการเดินเรือบริเวณที่มีฝนฟ้าคะนอง โดยบริเวณที่มีฝนฟ้าคะนองคลื่นสูงมากกว่า 2 เมตร
ลักษณะทางอุตุนิยมวิทยาที่สำคัญ มรสุมตะวันตกเฉียงใต้กำลังปานกลางพัดปกคลุมทะเลอันดามัน ภาคใต้ และอ่าวไทย

พยากรณ์อากาศสำหรับภาคใต้ตั้งแต่เวลา 12.00 น. วันนี้จนถึงเวลา 12.00 น. วันพรุ่งนี้

| | | | | | | | |
|---|---|-----------------------------|---------------|--------------------------|------------------------------|--------------------------------|--------------------------------|
| <p>ภาคใต้ฝั่งตะวันออก</p>  | <p>มีเมฆเป็นส่วนมากกับมีฝนฟ้าคะนอง ร้อยละ 30 ของพื้นที่ ส่วนมากในระหว่างบ่ายถึงค่ำ ลมตะวันตกเฉียงใต้ ความเร็ว 15-30 กม./ชม. ห่างฝั่งทะเลมีคลื่นสูงประมาณ 1 เมตร บริเวณที่มีฝนฟ้าคะนองคลื่นสูงมากกว่า 2 เมตร</p> | | | | | | |
| <p>ภาคใต้ฝั่งตะวันตก</p>  | <p>มีเมฆเป็นส่วนมากกับมีฝนฟ้าคะนอง ร้อยละ 40 ของพื้นที่ ตั้งแต่จังหวัดพังงาขึ้นไป ลมตะวันตกเฉียงใต้ ความเร็ว 15-35 กม./ชม. ทะเลมีคลื่นสูง 1-2 เมตร บริเวณที่มีฝนฟ้าคะนองคลื่นสูงประมาณ 2 เมตร ตั้งแต่จังหวัดภูเก็ตลงมา ลมตะวันตกเฉียงใต้ ความเร็ว 15-30 กม./ชม. ทะเลมีคลื่นสูงประมาณ 1 เมตร บริเวณที่มีฝนฟ้าคะนองคลื่นสูงมากกว่า 1-2 เมตร</p> | | | | | | |
| <p>พยากรณ์อากาศรายจังหวัดภาคใต้ฝั่งตะวันออก ตั้งแต่เวลา 12.00 น. วันนี้ จนถึงเวลา 12.00 น. วันพรุ่งนี้</p> | | <p>คาดหมาย อุณหภูมิ</p> | | <p>ดวงอาทิตย์</p> | | <p>น้ำทะเลวัน พรุ่งนี้</p> | |
| | | <p>สูงสุด</p> | <p>ต่ำสุด</p> | <p>วันนี้ ตกเวลา</p> | <p>พรุ่งนี้ ขึ้นเวลา</p> | <p>ขึ้น เต็มที่</p> | <p>ลง เต็มที่</p> |
| <p>จังหวัดปัตตานี</p>  | <p>อากาศร้อนในตอนกลางวันกับมีฝนฟ้าคะนอง ร้อยละ 20 ของพื้นที่ ส่วนมากในระหว่างบ่ายถึงค่ำ บริเวณอำเภอโคกโพธิ์ แม่ลาน และยะรัง ลมตะวันตกเฉียงใต้ ความเร็ว 15-30 กม./ชม. ห่างฝั่งทะเลมีคลื่นสูงประมาณ 1 เมตร บริเวณที่มีฝนฟ้าคะนองคลื่นสูงมากกว่า 2 เมตร</p> | <p>35</p> | <p>24</p> | <p>18.32</p> | <p>06.01</p> | <p>09.49 และ 21.32</p> | <p>02.13 และ 16.16</p> |
| <p>จังหวัดยะลา</p>  | <p>อากาศร้อนในตอนกลางวันกับมีฝนฟ้าคะนอง ร้อยละ 30 ของพื้นที่ ส่วนมากในระหว่างบ่ายถึงค่ำ บริเวณอำเภอธารโต และเบตง ลมตะวันตกเฉียงใต้ ความเร็ว 15-30 กม./ชม.</p> | <p>35</p> | <p>24</p> | <p>18.30</p> | <p>06.02</p> | <p>-</p> | <p>-</p> |
| <p>จังหวัดนราธิวาส</p>  | <p>มีเมฆเป็นส่วนมากกับมีฝนฟ้าคะนอง ร้อยละ 20 ของพื้นที่ ส่วนมากในระหว่างบ่ายถึงค่ำ บริเวณอำเภอหรือเสาะ ศรีสาคร จะแนะ และสุคีริน ลมตะวันตกเฉียงใต้ ความเร็ว 15-30 กม./ชม. ห่างฝั่งทะเลมีคลื่นสูงประมาณ 1 เมตร บริเวณที่มีฝนฟ้าคะนองคลื่นสูงมากกว่า 2 เมตร</p> | <p>34</p> | <p>24</p> | <p>18.28</p> | <p>05.59</p> | <p>08.27</p> | <p>00.25</p> |

รายงานอากาศส่วนมากบริเวณภาคใต้ ของสถานีตรวจอากาศมีดังนี้

| | |
|---|---|
| <p>ภาคใต้ฝั่งตะวันออก มีฝนกระจาย และมีฝนหนักบางแห่ง</p> | <p>อุณหภูมิต่ำสุด วัดได้ 24.2 °ซ ที่ ท่าอากาศยานหาดใหญ่ จ.สงขลา</p> |
| <p>ฝนมากที่สุดภาคใต้ วัดได้ 35.6 มม. ที่ อ.ควนเนียง จ.สงขลา</p> | <p>อุณหภูมิสูงสุด วัดได้ 36.9 °ซ ที่ อ.สะเดา จ.สงขลา</p> |

นายชานพงษ์ พจนไกร
ผู้พยากรณ์อากาศ
ส่วนพยากรณ์อากาศ

สอบถามสภาพอากาศ โทร. 074-311-760
โทรสาร. 074-311-065
www.songkhla.tmd.go.th

นายกมล พรหมสาขา ณ สกลนคร
ผู้อำนวยการศูนย์อุตุนิยมวิทยาภาคใต้ฝั่งตะวันออก