



ศูนย์อุตุนิยมวิทยาภาคใต้ฝั่งตะวันออก  
กรมอุตุนิยมวิทยา  
กระทรวงดิจิทัลเพื่อเศรษฐกิจและสังคม



พยากรณ์อากาศ  
ประจำวันที่ 14 มิถุนายน พ.ศ. 2566  
ออกประกาศเวลา 23.00 น.





**ลักษณะอากาศทั่วไป**

พยากรณ์อากาศ 24 ชั่วโมง บริเวณภาคใต้ฝั่งตะวันออกมีเมฆเป็นส่วนมากกับมีฝนหรือฝนฟ้าคะนองบางพื้นที่ ส่วนมากในระหว่างบ่ายถึงค่ำ ขอให้ประชาชนระมัดระวังอันตรายที่เกิดจากฝนฟ้าคะนองและลมกระโชกแรง ส่วนชาวเรือขอให้ระมัดระวังในการเดินเรือ และหลีกเลี่ยงการเดินเรือบริเวณที่มีฝนฟ้าคะนอง โดยบริเวณที่มีฝนฟ้าคะนองคลื่นสูงมากกว่า 2 เมตร

ลักษณะทางอุตุนิยมวิทยาที่สำคัญ มรสุมตะวันตกเฉียงใต้กำลังปานกลางพัดปกคลุมทะเลอันดามัน ภาคใต้ และอ่าวไทย

พยากรณ์อากาศสำหรับภาคใต้ตั้งแต่เวลา 24.00 น. วันนี้จนถึงเวลา 24.00 น. วันพรุ่งนี้

|   |   |
|---|---|
| <p><b>ภาคใต้ฝั่งตะวันออก</b></p>  | <p>มีเมฆเป็นส่วนมากกับมีฝนฟ้าคะนอง ร้อยละ 40 ของพื้นที่<br/>ตั้งแต่จังหวัดสุราษฎร์ธานีขึ้นไป ลมตะวันตกเฉียงใต้ ความเร็ว 15-35 กม./ชม.<br/>ห่างฝั่งทะเลมีคลื่นสูง 1-2 เมตร บริเวณที่มีฝนฟ้าคะนองคลื่นสูงมากกว่า 2 เมตร<br/>ตั้งแต่จังหวัดนครศรีธรรมราชลงมา ลมตะวันตกเฉียงใต้ ความเร็ว 15-30 กม./ชม.<br/>ห่างฝั่งทะเลมีคลื่นสูงประมาณ 1 เมตร บริเวณที่มีฝนฟ้าคะนองคลื่นสูง 1-2 เมตร</p> |
| <p><b>ภาคใต้ฝั่งตะวันตก</b></p>   | <p>มีเมฆเป็นส่วนมากกับมีฝนฟ้าคะนอง ร้อยละ 40 ของพื้นที่ และมีฝนหนักบางแห่ง<br/>ตั้งแต่จังหวัดระนองขึ้นไป ลมตะวันตกเฉียงใต้ ความเร็ว 20-35 กม./ชม.<br/>ทะเลมีคลื่นสูงประมาณ 2 เมตร บริเวณที่มีฝนฟ้าคะนองคลื่นสูงมากกว่า 2 เมตร<br/>ตั้งแต่จังหวัดพังงาลงมา ลมตะวันตกเฉียงใต้ ความเร็ว 15-35 กม./ชม.<br/>ทะเลมีคลื่นสูง 1-2 เมตร บริเวณที่มีฝนฟ้าคะนองคลื่นสูงประมาณ 2 เมตร</p>         |

| <p>พยากรณ์อากาศรายจังหวัดภาคใต้ฝั่งตะวันออก<br/>ตั้งแต่เวลา 24.00 น. วันนี้ จนถึงเวลา 24.00 น. วันพรุ่งนี้</p>  |   | <p>คาดหมาย<br/>อุณหภูมิ</p> |               | <p>ดวงอาทิตย์</p>           |                           | <p>น้ำทะเลพายุนี้</p>   |                       |
|---|---|-----------------------------|---------------|-----------------------------|---------------------------|-------------------------|-----------------------|
|   |   | <p>สูงสุด</p>               | <p>ต่ำสุด</p> | <p>พายุนี้<br/>ขึ้นเวลา</p> | <p>พายุนี้<br/>ตกเวลา</p> | <p>ขึ้น<br/>เต็มที่</p> | <p>ลง<br/>เต็มที่</p> |
| <p><b>จังหวัดสงขลา</b></p>    | <p>อากาศร้อนในตอนกลางวันกับมีฝนฟ้าคะนอง ร้อยละ 30 ของพื้นที่<br/>ส่วนมากบริเวณอำเภอรัตภูมิ หาดใหญ่ คลองหอยโข่ง<br/>สะเดา และนาทวี<br/>ลมตะวันตกเฉียงใต้ ความเร็ว 15-30 กม./ชม.<br/>ห่างฝั่งทะเลมีคลื่นสูงประมาณ 1 เมตร<br/>บริเวณที่มีฝนฟ้าคะนองคลื่นสูง 1-2 เมตร</p> | 35                          | 27            | 06.02                       | 18.34                     | 07.53<br>และ<br>19.30   | 01.13<br>และ<br>13.56 |
| <p><b>อำเภอหาดใหญ่</b></p>   | <p>อากาศร้อนในตอนกลางวันกับมีฝนฟ้าคะนอง ร้อยละ 30 ของพื้นที่<br/>ลมตะวันตกเฉียงใต้ ความเร็ว 15-30 กม./ชม.</p>   | 36                          | 24            | 06.03                       | 18.34                     | -                       | -                     |
| <p><b>อำเภอสะเดา</b></p>     | <p>มีเมฆเป็นส่วนมากกับมีฝนฟ้าคะนอง ร้อยละ 30 ของพื้นที่<br/>ลมตะวันตกเฉียงใต้ ความเร็ว 15-30 กม./ชม.</p>  | 33                          | 25            | 06.03                       | 18.34                     | -                       | -                     |
| <p><b>จังหวัดพัทลุง</b></p>  | <p>มีเมฆเป็นส่วนมากกับมีฝนฟ้าคะนอง ร้อยละ 30 ของพื้นที่<br/>ส่วนมากบริเวณอำเภอป่าพะยอม ศรีบรรพต และศรีนครินทร์<br/>ลมตะวันตกเฉียงใต้ ความเร็ว 15-30 กม./ชม.<br/>ทะเลสาบสงขลามีคลื่นสูงประมาณ 1 เมตร</p>   | 34                          | 25            | 06.03                       | 18.37                     | -                       | -                     |

**รายงานอากาศส่วนมากบริเวณภาคใต้ ของสถานีตรวจอากาศมีดังนี้**

|   |  |
|---|--|
| <p>ภาคใต้ฝั่งตะวันออก มีฝนกระจาย และมีฝนหนักบางแห่ง</p>             | <p>อุณหภูมิต่ำสุด วัดได้ 23.4 °ซ ที่ อ.เมือง จ.นราธิวาส</p>        |
| <p>ฝนมากที่สุดภาคใต้ วัดได้ 69.0 มม. ที่ อ.เรือสำเภา จ.นราธิวาส</p> | <p>อุณหภูมิสูงสุด วัดได้ 36.3 °ซ ที่ อ.เกาะสมุย จ.สุราษฎร์ธานี</p> |

ว่าที่ร้อยตรีหญิงพัชรี ประเทศ สอบถามสภาพอากาศ โทร. 074-311-760

นายกมล พรหมสาขา ณ สกลนคร

ผู้พยากรณ์อากาศ

โทรสาร. 074-311-065

ผู้อำนวยการศูนย์อุตุนิยมวิทยาภาคใต้ฝั่งตะวันออก

ส่วนพยากรณ์อากาศ



[www.songkhla.tmd.go.th](http://www.songkhla.tmd.go.th)





**ลักษณะอากาศทั่วไป**

พยากรณ์อากาศ 24 ชั่วโมง บริเวณภาคใต้ฝั่งตะวันออกมีเมฆเป็นส่วนมากกับมีฝนหรือฝนฟ้าคะนองบางพื้นที่ ส่วนมากในระหว่างบ่ายถึงค่ำ ขอให้ประชาชนระมัดระวังอันตรายที่เกิดจากฝนฟ้าคะนองและลมกระโชกแรง ส่วนชาวเรือขอให้ระมัดระวังในการเดินเรือ และหลีกเลี่ยงการเดินทางเรือบริเวณที่มีฝนฟ้าคะนอง โดยบริเวณที่มีฝนฟ้าคะนองคลื่นสูงมากกว่า 2 เมตร

ลักษณะทางอุตุนิยมวิทยาที่สำคัญ มรสุมตะวันตกเฉียงใต้กำลังปานกลางพัดปกคลุมทะเลอันดามัน ภาคใต้ และอ่าวไทย

พยากรณ์อากาศสำหรับภาคใต้ตั้งแต่เวลา 24.00 น. วันนี้จนถึงเวลา 24.00 น. วันพรุ่งนี้

|   |   |
|---|---|
| <p><b>ภาคใต้ฝั่งตะวันออก</b></p>  | <p>มีเมฆเป็นส่วนมากกับมีฝนฟ้าคะนอง ร้อยละ 40 ของพื้นที่<br/>ตั้งแต่จังหวัดสุราษฎร์ธานีขึ้นไป ลมตะวันตกเฉียงใต้ ความเร็ว 15-35 กม./ชม.<br/>ห่างฝั่งทะเลมีคลื่นสูง 1-2 เมตร บริเวณที่มีฝนฟ้าคะนองคลื่นสูงมากกว่า 2 เมตร<br/>ตั้งแต่จังหวัดนครศรีธรรมราชลงมา ลมตะวันตกเฉียงใต้ ความเร็ว 15-30 กม./ชม.<br/>ห่างฝั่งทะเลมีคลื่นสูงประมาณ 1 เมตร บริเวณที่มีฝนฟ้าคะนองคลื่นสูง 1-2 เมตร</p> |
| <p><b>ภาคใต้ฝั่งตะวันตก</b></p>   | <p>มีเมฆเป็นส่วนมากกับมีฝนฟ้าคะนอง ร้อยละ 40 ของพื้นที่ และมีฝนหนักบางแห่ง<br/>ตั้งแต่จังหวัดระนองขึ้นไป ลมตะวันตกเฉียงใต้ ความเร็ว 20-35 กม./ชม.<br/>ทะเลมีคลื่นสูงประมาณ 2 เมตร บริเวณที่มีฝนฟ้าคะนองคลื่นสูงมากกว่า 2 เมตร<br/>ตั้งแต่จังหวัดพังงาลงมา ลมตะวันตกเฉียงใต้ ความเร็ว 15-35 กม./ชม.<br/>ทะเลมีคลื่นสูง 1-2 เมตร บริเวณที่มีฝนฟ้าคะนองคลื่นสูงประมาณ 2 เมตร</p>         |

| <p>พยากรณ์อากาศรายจังหวัดภาคใต้ฝั่งตะวันออก<br/>ตั้งแต่เวลา 24.00 น. วันนี้ จนถึงเวลา 24.00 น. วันพรุ่งนี้</p>          |  | <p>คาดหมาย<br/>อุณหภูมิ</p> |               | <p>ดวงอาทิตย์</p>               |                          | <p>น้ำทะเลพองนี้</p>    |                       |
|---|--|-----------------------------|---------------|---------------------------------|--------------------------|-------------------------|-----------------------|
|   |  | <p>สูงสุด</p>               | <p>ต่ำสุด</p> | <p>พองนี้<br/>ขึ้น<br/>เวลา</p> | <p>พองนี้<br/>ตกเวลา</p> | <p>ขึ้น<br/>เต็มที่</p> | <p>ลง<br/>เต็มที่</p> |
| <p><b>จังหวัดเพชรบุรี</b></p>         | <p>มีเมฆเป็นส่วนมากกับมีฝนฟ้าคะนอง ร้อยละ 40 ของพื้นที่<br/>ส่วนมากบริเวณอำเภอหนองหญ้าปล้อง และแก่งกระจาน<br/>ลมตะวันตกเฉียงใต้ ความเร็ว 15-35 กม./ชม. ห่างฝั่งทะเลมีคลื่นสูง<br/>1-2 เมตร บริเวณที่มีฝนฟ้าคะนองคลื่นสูงมากกว่า 2 เมตร</p>           | 34                          | 26            | 05.54                           | 18.47                    | -                       | -                     |
| <p><b>อำเภอหัวหิน</b></p>             | <p>มีเมฆเป็นส่วนมากกับมีฝนฟ้าคะนอง ร้อยละ 40 ของพื้นที่<br/>ลมตะวันตกเฉียงใต้ ความเร็ว 15-35 กม./ชม. ห่างฝั่งทะเลมีคลื่นสูง<br/>1-2 เมตร บริเวณที่มีฝนฟ้าคะนองคลื่นสูงมากกว่า 2 เมตร</p>   | 32                          | 27            | 05.55                           | 18.46                    | 00.54<br>และ<br>17.39   | 09.08<br>และ<br>22.08 |
| <p><b>จังหวัดประจวบคีรีขันธ์</b></p>  | <p>อากาศร้อนในตอนกลางวันกับมีฝนฟ้าคะนอง ร้อยละ 40 ของพื้นที่<br/>ส่วนมากบริเวณอำเภอทับสะแก บางสะพาน และบางสะพานน้อย<br/>ลมตะวันตกเฉียงใต้ ความเร็ว 15-35 กม./ชม. ห่างฝั่งทะเลมีคลื่นสูง<br/>1-2 เมตร บริเวณที่มีฝนฟ้าคะนองคลื่นสูงมากกว่า 2 เมตร</p> | 35                          | 24            | 05.57                           | 18.46                    | 21.15                   | 09.13                 |
| <p><b>จังหวัดชุมพร</b></p>            | <p>มีเมฆเป็นส่วนมากกับมีฝนฟ้าคะนอง ร้อยละ 40 ของพื้นที่<br/>ส่วนมากบริเวณอำเภอเมือง ท่าแซะ สวี และพะโต๊ะ<br/>ลมตะวันตกเฉียงใต้ ความเร็ว 15-35 กม./ชม. ห่างฝั่งทะเลมีคลื่นสูง<br/>1-2 เมตร บริเวณที่มีฝนฟ้าคะนองคลื่นสูงมากกว่า 2 เมตร</p>            | 34                          | 24            | 06.02                           | 18.46                    | 21.39                   | 09.59                 |

**รายงานอากาศส่วนมากบริเวณภาคใต้ ของสถานีตรวจอากาศมีดังนี้**

|  |  |
|--|--|
| <p>ภาคใต้ฝั่งตะวันออก มีฝนกระจาย และมีฝนหนักบางแห่ง</p>            | <p>อุณหภูมิต่ำสุด วัดได้ 23.4 °ซ ที่ อ.เมือง จ.นราธิวาส</p>        |
| <p>ฝนมากที่สุดภาคใต้ วัดได้ 69.0 มม. ที่ อ.เรือเสาะ จ.นราธิวาส</p> | <p>อุณหภูมิสูงสุด วัดได้ 36.3 °ซ ที่ อ.เกาะสมุย จ.สุราษฎร์ธานี</p> |



ศูนย์อุตุนิยมวิทยาภาคใต้ฝั่งตะวันออก  
กรมอุตุนิยมวิทยา  
กระทรวงดิจิทัลเพื่อเศรษฐกิจและสังคม



พยากรณ์อากาศ  
ประจำวันที่ 14 มิถุนายน พ.ศ. 2566  
ออกประกาศเวลา 23.00 น.




**ลักษณะอากาศทั่วไป**

พยากรณ์อากาศ 24 ชั่วโมง บริเวณภาคใต้ฝั่งตะวันออกมีเมฆเป็นส่วนมากกับมีฝนหรือฝนฟ้าคะนองบางพื้นที่ ส่วนมากในระหว่างบ่ายถึงค่ำ ขอให้ประชาชนระมัดระวังอันตรายที่เกิดจากฝนฟ้าคะนองและลมกระโชกแรง ส่วนชาวเรือขอให้ระมัดระวังในการเดินเรือ และหลีกเลี่ยงการเดินเรือบริเวณที่มีฝนฟ้าคะนอง โดยบริเวณที่มีฝนฟ้าคะนองคลื่นสูงมากกว่า 2 เมตร

ลักษณะทางอุตุนิยมวิทยาที่สำคัญ มรสุมตะวันตกเฉียงใต้กำลังปานกลางพัดปกคลุมทะเลอันดามัน ภาคใต้ และอ่าวไทย

พยากรณ์อากาศสำหรับภาคใต้ตั้งแต่เวลา 24.00 น. วันนี้จนถึงเวลา 24.00 น. วันพรุ่งนี้

|   |   |
|---|---|
| <p><b>ภาคใต้ฝั่งตะวันออก</b></p>  | <p>มีเมฆเป็นส่วนมากกับมีฝนฟ้าคะนอง ร้อยละ 40 ของพื้นที่<br/>ตั้งแต่จังหวัดสุราษฎร์ธานีขึ้นไป ลมตะวันตกเฉียงใต้ ความเร็ว 15-35 กม./ชม.<br/>ห่างฝั่งทะเลมีคลื่นสูง 1-2 เมตร บริเวณที่มีฝนฟ้าคะนองคลื่นสูงมากกว่า 2 เมตร<br/>ตั้งแต่จังหวัดนครศรีธรรมราชลงมา ลมตะวันตกเฉียงใต้ ความเร็ว 15-30 กม./ชม.<br/>ห่างฝั่งทะเลมีคลื่นสูงประมาณ 1 เมตร บริเวณที่มีฝนฟ้าคะนองคลื่นสูง 1-2 เมตร</p> |
| <p><b>ภาคใต้ฝั่งตะวันตก</b></p>   | <p>มีเมฆเป็นส่วนมากกับมีฝนฟ้าคะนอง ร้อยละ 40 ของพื้นที่ และมีฝนหนักบางแห่ง<br/>ตั้งแต่จังหวัดระนองขึ้นไป ลมตะวันตกเฉียงใต้ ความเร็ว 20-35 กม./ชม.<br/>ทะเลมีคลื่นสูงประมาณ 2 เมตร บริเวณที่มีฝนฟ้าคะนองคลื่นสูงมากกว่า 2 เมตร<br/>ตั้งแต่จังหวัดพังงาลงมา ลมตะวันตกเฉียงใต้ ความเร็ว 15-35 กม./ชม.<br/>ทะเลมีคลื่นสูง 1-2 เมตร บริเวณที่มีฝนฟ้าคะนองคลื่นสูงประมาณ 2 เมตร</p>         |

| <p>พยากรณ์อากาศรายจังหวัดภาคใต้ฝั่งตะวันออก<br/>ตั้งแต่เวลา 24.00 น. วันนี้ จนถึงเวลา 24.00 น. วันพรุ่งนี้</p>        |  | <p>คาดหมาย<br/>อุณหภูมิ</p> |               | <p>ดวงอาทิตย์</p>            |                            | <p>น้ำทะเล<br/>วันพรุ่งนี้</p> |                       |
|---|--|-----------------------------|---------------|------------------------------|----------------------------|--------------------------------|-----------------------|
|   |  | <p>สูงสุด</p>               | <p>ต่ำสุด</p> | <p>พรุ่งนี้<br/>ขึ้นเวลา</p> | <p>พรุ่งนี้<br/>ตกเวลา</p> | <p>ขึ้น<br/>เต็มที่</p>        | <p>ลง<br/>เต็มที่</p> |
| <p><b>จังหวัดสุราษฎร์ธานี</b></p>   | <p>มีเมฆเป็นส่วนมากกับมีฝนฟ้าคะนอง ร้อยละ 40 ของพื้นที่<br/>ส่วนมากบริเวณอำเภอท่าชนะ ไชยา ท่าฉาง วิภาวดี บ้านตาขุน<br/>คีรีรัฐนิคม และพนม<br/>ลมตะวันตกเฉียงใต้ ความเร็ว 15-35 กม./ชม.<br/>ห่างฝั่งทะเลมีคลื่นสูง 1-2 เมตร<br/>บริเวณที่มีฝนฟ้าคะนองคลื่นสูงมากกว่า 2 เมตร</p>                     | 33                          | 24            | 06.04                        | 18.43                      | 22.01                          | 12.56                 |
| <p><b>อำเภอเกาะสมุย</b></p>         | <p>อากาศร้อนในตอนกลางวันกับมีฝนฟ้าคะนอง ร้อยละ 20 ของพื้นที่<br/>ลมตะวันตกเฉียงใต้ ความเร็ว 15-35 กม./ชม.<br/>ห่างฝั่งทะเลมีคลื่นสูง 1-2 เมตร<br/>บริเวณที่มีฝนฟ้าคะนองคลื่นสูงมากกว่า 2 เมตร</p>  | 36                          | 27            | 06.00                        | 18.40                      | 21.20                          | 12.30                 |
| <p><b>จังหวัดนครศรีธรรมราช</b></p>  | <p>มีเมฆเป็นส่วนมากกับมีฝนฟ้าคะนอง ร้อยละ 40 ของพื้นที่<br/>ส่วนมากบริเวณอำเภอนบพิตำ พิปูน ฉวาง ถ้าพรธรรษา ทุ่งใหญ่<br/>นาบอน ช้างกลาง ลานสกา บางขัน และทุ่งสง<br/>ลมตะวันตกเฉียงใต้ ความเร็ว 15-30 กม./ชม.<br/>ห่างฝั่งทะเลมีคลื่นสูงประมาณ 1 เมตร<br/>บริเวณที่มีฝนฟ้าคะนองคลื่นสูง 1-2 เมตร</p> | 34                          | 25            | 06.02                        | 18.39                      | 23.44                          | 15.45                 |

**รายงานอากาศส่วนมากบริเวณภาคใต้ ของสถานีตรวจอากาศมีดังนี้**

|  |  |
|--|--|
| <p>ภาคใต้ฝั่งตะวันออก มีฝนกระจาย และมีฝนหนักบางแห่ง</p>            | <p>อุณหภูมิต่ำสุด วัดได้ 23.4 °ซ ที่ อ.เมือง จ.นราธิวาส</p>        |
| <p>ฝนมากที่สุดภาคใต้ วัดได้ 69.0 มม. ที่ อ.เรือเสาะ จ.นราธิวาส</p> | <p>อุณหภูมิสูงสุด วัดได้ 36.3 °ซ ที่ อ.เกาะสมุย จ.สุราษฎร์ธานี</p> |

ว่าที่ร้อยตรีหญิงพัชรี ประเทศ

สอบถามสภาพอากาศ โทร. 074-311-760

นายกมล พรหมสาขา ณ สกลนคร

ผู้พยากรณ์อากาศ

โทรสาร. 074-311-065

ผู้อำนวยการศูนย์อุตุนิยมวิทยาภาคใต้ฝั่งตะวันออก

ส่วนพยากรณ์อากาศ

[www.songkhla.tmd.go.th](http://www.songkhla.tmd.go.th)



ศูนย์อุตุนิยมวิทยาภาคใต้ฝั่งตะวันออก  
กรมอุตุนิยมวิทยา  
กระทรวงดิจิทัลเพื่อเศรษฐกิจและสังคม



พยากรณ์อากาศ  
ประจำวันพุธที่ 14 มิถุนายน พ.ศ. 2566  
ออกประกาศเวลา 23.00 น.




**ลักษณะอากาศทั่วไป**

พยากรณ์อากาศ 24 ชั่วโมง บริเวณภาคใต้ฝั่งตะวันออกมีเมฆเป็นส่วนมากกับมีฝนหรือฝนฟ้าคะนองบางพื้นที่ ส่วนมากในระหว่างบ่ายถึงค่ำ ขอให้ประชาชนระมัดระวังอันตรายที่เกิดจากฝนฟ้าคะนองและลมกระโชกแรง ส่วนชาวเรือขอให้ระมัดระวังในการเดินเรือ และหลีกเลี่ยงการเดินเรือบริเวณที่มีฝนฟ้าคะนอง โดยบริเวณที่มีฝนฟ้าคะนองคลื่นสูงมากกว่า 2 เมตร

ลักษณะทางอุตุนิยมวิทยาที่สำคัญ มรสุมตะวันตกเฉียงใต้กำลังปานกลางพัดปกคลุมทะเลอันดามัน ภาคใต้ และอ่าวไทย

พยากรณ์อากาศสำหรับภาคใต้ตั้งแต่เวลา 24.00 น. วันนี้จนถึงเวลา 24.00 น. วันพรุ่งนี้

|   |   |
|---|---|
| <p><b>ภาคใต้ฝั่งตะวันออก</b></p>  | <p>มีเมฆเป็นส่วนมากกับมีฝนฟ้าคะนอง ร้อยละ 40 ของพื้นที่<br/>ตั้งแต่จังหวัดสุราษฎร์ธานีขึ้นไป ลมตะวันตกเฉียงใต้ ความเร็ว 15-35 กม./ชม.<br/>ห่างฝั่งทะเลเม็กซิโกสูง 1-2 เมตร บริเวณที่มีฝนฟ้าคะนองคลื่นสูงมากกว่า 2 เมตร<br/>ตั้งแต่จังหวัดนครศรีธรรมราชลงมา ลมตะวันตกเฉียงใต้ ความเร็ว 15-30 กม./ชม.<br/>ห่างฝั่งทะเลเม็กซิโกสูงประมาณ 1 เมตร บริเวณที่มีฝนฟ้าคะนองคลื่นสูง 1-2 เมตร</p> |
| <p><b>ภาคใต้ฝั่งตะวันตก</b></p>   | <p>มีเมฆเป็นส่วนมากกับมีฝนฟ้าคะนอง ร้อยละ 40 ของพื้นที่ และมีฝนหนักบางแห่ง<br/>ตั้งแต่จังหวัดระนองขึ้นไป ลมตะวันตกเฉียงใต้ ความเร็ว 20-35 กม./ชม.<br/>ทะเลเม็กซิโกสูงประมาณ 2 เมตร บริเวณที่มีฝนฟ้าคะนองคลื่นสูงมากกว่า 2 เมตร<br/>ตั้งแต่จังหวัดพังงาลงมา ลมตะวันตกเฉียงใต้ ความเร็ว 15-35 กม./ชม.<br/>ทะเลเม็กซิโกสูง 1-2 เมตร บริเวณที่มีฝนฟ้าคะนองคลื่นสูงประมาณ 2 เมตร</p>         |

| <p>พยากรณ์อากาศรายจังหวัดภาคใต้ฝั่งตะวันออก<br/>ตั้งแต่เวลา 24.00 น. วันนี้ จนถึงเวลา 24.00 น. วันพรุ่งนี้</p>   |  | <p>คาดหมาย<br/>อุณหภูมิ</p> |               | <p>ดวงอาทิตย์</p>            |                            | <p>น้ำทะเล<br/>วันพรุ่งนี้</p> |                       |
|--|--|-----------------------------|---------------|------------------------------|----------------------------|--------------------------------|-----------------------|
|  |  | <p>สูงสุด</p>               | <p>ต่ำสุด</p> | <p>พรุ่งนี้<br/>ขึ้นเวลา</p> | <p>พรุ่งนี้<br/>ตกเวลา</p> | <p>ขึ้น<br/>เต็มที่</p>        | <p>ลง<br/>เต็มที่</p> |
| <p><b>จังหวัดปัตตานี</b></p>   | <p>มีเมฆเป็นส่วนมากกับมีฝนฟ้าคะนอง ร้อยละ 30 ของพื้นที่<br/>ส่วนมากบริเวณอำเภอโคกโพธิ์ แม่ลาน ยะรัง และมายอ<br/>ลมตะวันตกเฉียงใต้ ความเร็ว 15-30 กม./ชม.<br/>ห่างฝั่งทะเลเม็กซิโกสูงประมาณ 1 เมตร<br/>บริเวณที่มีฝนฟ้าคะนองคลื่นสูง 1-2 เมตร</p>     | 34                          | 24            | 06.00                        | 18.31                      | 07.45<br>และ<br>19.05          | 01.15<br>และ<br>14.00 |
| <p><b>จังหวัดยะลา</b></p>      | <p>มีเมฆเป็นส่วนมากกับมีฝนฟ้าคะนอง ร้อยละ 40 ของพื้นที่<br/>ส่วนมากบริเวณอำเภอกาบัง ยะหา ธารโต และเบตง<br/>ลมตะวันตกเฉียงใต้ ความเร็ว 15-30 กม./ชม.</p>  | 34                          | 24            | 06.01                        | 18.29                      | -                              | -                     |
| <p><b>จังหวัดนราธิวาส</b></p>  | <p>มีเมฆเป็นส่วนมากกับมีฝนฟ้าคะนอง ร้อยละ 40 ของพื้นที่<br/>ส่วนมากบริเวณอำเภอเรือเสาะ ศรีสาคร จะแนะ และสุคีริน<br/>ลมตะวันตกเฉียงใต้ ความเร็ว 15-30 กม./ชม.<br/>ห่างฝั่งทะเลเม็กซิโกสูงประมาณ 1 เมตร<br/>บริเวณที่มีฝนฟ้าคะนองคลื่นสูง 1-2 เมตร</p> | 34                          | 24            | 05.58                        | 18.28                      | 06.58                          | 23.36                 |

**รายงานอากาศส่วนมากบริเวณภาคใต้ ของสถานีตรวจอากาศมีดังนี้**

|  |  |
|--|--|
| <p>ภาคใต้ฝั่งตะวันออก มีฝนกระจาย และมีฝนหนักบางแห่ง</p>            | <p>อุณหภูมิต่ำสุด วัดได้ 23.4 °ซ ที่ อ.เมือง จ.นราธิวาส</p>        |
| <p>ฝนมากที่สุดภาคใต้ วัดได้ 69.0 มม. ที่ อ.เรือเสาะ จ.นราธิวาส</p> | <p>อุณหภูมิสูงสุด วัดได้ 36.3 °ซ ที่ อ.เกาะสมุย จ.สุราษฎร์ธานี</p> |

ว่าที่ร้อยตรีหญิงพัชรี ประเทศ

สอบถามสภาพอากาศ โทร. 074-311-760

นายกมล พรหมสาขา ณ สกลนคร

ผู้พยากรณ์อากาศ

โทรสาร. 074-311-065

ผู้อำนวยการศูนย์อุตุนิยมวิทยาภาคใต้ฝั่งตะวันออก

ส่วนพยากรณ์อากาศ

[www.songkhla.tmd.go.th](http://www.songkhla.tmd.go.th)