



ศูนย์อุตุนิยมวิทยาภาคใต้ฝั่งตะวันออก
กรมอุตุนิยมวิทยา
กระทรวงดิจิทัลเพื่อเศรษฐกิจและสังคม



พยากรณ์อากาศ
ประจำวันอังคารที่ 14 กุมภาพันธ์ พ.ศ. 2566
ออกประกาศเวลา 05.00 น.

ลักษณะอากาศทั่วไป

พยากรณ์อากาศ 24 ชั่วโมง บริเวณภาคใต้ฝั่งตะวันออกมีฝนบางพื้นที่

ลักษณะทางอุตุนิยมวิทยาที่สำคัญ ลมตะวันออกเฉียงใต้พัดปกคลุมอ่าวไทย และภาคใต้ อึ่ง ในช่วงวันที่ 15-17 ก.พ. 66 บริเวณความกดอากาศสูงกำลังค่อนข้างแรงระลอกใหม่จากประเทศจีนจะแผ่ลงมาปกคลุมประเทศไทยตอนบน และทะเลจีนใต้ ประกอบกับลมตะวันออกเฉียงใต้พัดปกคลุมอ่าวไทย และภาคใต้มีกำลังแรงขึ้น ส่งผลให้บริเวณภาคใต้ฝั่งตะวันออกมีฝนเพิ่มขึ้น สำหรับคลื่นลมบริเวณอ่าวไทยมีกำลังแรงขึ้น โดยอ่าวไทยทะเลมีคลื่นสูงประมาณ 2 เมตร บริเวณที่มีฝนฟ้าคะนองคลื่นสูง 2-3 เมตร

พยากรณ์อากาศสำหรับภาคใต้ตั้งแต่เวลา 06.00 น. วันนี้จนถึงเวลา 06.00 น. วันพรุ่งนี้

| | |
|---|---|
| <p>ภาคใต้ฝั่งตะวันออก</p>  | <p>มีเมฆบางส่วนกับมีฝน ร้อยละ 10 ของพื้นที่ ลมตะวันออกเฉียงใต้ ความเร็ว 15-30 กม./ชม. ทะเลมีคลื่นสูงประมาณ 1 เมตร</p> |
| <p>ภาคใต้ฝั่งตะวันตก</p>  | <p>มีเมฆบางส่วนกับมีฝน ร้อยละ 10 ของพื้นที่ ลมตะวันออกเฉียงใต้ ความเร็ว 10-30 กม./ชม. ทะเลมีคลื่นต่ำกว่า 1 เมตร</p> |

| <p>พยากรณ์อากาศรายจังหวัดภาคใต้ฝั่งตะวันออก ตั้งแต่เวลา 06.00 น. วันนี้ จนถึงเวลา 06.00 น. วันพรุ่งนี้</p> | | <p>คาดหมาย อุณหภูมิ</p> | | <p>ดวงอาทิตย์</p> | | <p>น้ำทะเลพุ่งนี้</p> | | |
|---|---|-----------------------------|---------------|--------------------------|------------------------------|-------------------------|-----------------------|-----------------------|
| | | <p>สูงสุด</p> | <p>ต่ำสุด</p> | <p>วันนี้ ตกเวลา</p> | <p>พรุ่งนี้ ขึ้นเวลา</p> | <p>ขึ้น เต็มที่</p> | <p>ลง เต็มที่</p> | |
| <p>จังหวัดสงขลา</p>  | <p>มีเมฆบางส่วน ลมตะวันออกเฉียงใต้ ความเร็ว 15-30 กม./ชม. ทะเลมีคลื่นสูงประมาณ 1 เมตร</p> | | 31 | 25 | 18.28 | 06.35 | 03.22 และ 15.03 | 09.50 และ 22.53 |
| <p>อำเภอหาดใหญ่</p>  | <p>มีเมฆบางส่วน ลมตะวันออกเฉียงใต้ ความเร็ว 15-30 กม./ชม.</p> | | 32 | 22 | 18.29 | 06.35 | - | - |
| <p>อำเภอสะเดา</p>  | <p>มีเมฆบางส่วน ลมตะวันออกเฉียงใต้ ความเร็ว 15-30 กม./ชม.</p> | | 33 | 22 | 18.30 | 06.35 | - | - |
| <p>จังหวัดพัทลุง</p>  | <p>มีเมฆบางส่วน ลมตะวันออกเฉียงใต้ ความเร็ว 15-30 กม./ชม. ทะเลสาบสงขลามีคลื่นต่ำกว่า 1 เมตร</p> | | 31 | 24 | 18.30 | 06.37 | - | - |

นายชานูพงษ์ พจนไกร
ผู้พยากรณ์อากาศ
ส่วนพยากรณ์อากาศ

สอบถามสภาพอากาศ โทร. 074-311-760
โทรสาร. 074-311-065
www.songkhla.tmd.go.th

นายกมล พรหมสาขา ณ สกลนคร
ผู้อำนวยการศูนย์อุตุนิยมวิทยาภาคใต้ฝั่งตะวันออก



ศูนย์อุตุนิยมวิทยาภาคใต้ฝั่งตะวันออก
กรมอุตุนิยมวิทยา
กระทรวงดิจิทัลเพื่อเศรษฐกิจและสังคม



พยากรณ์อากาศ
ประจำวันอังคารที่ 14 กุมภาพันธ์ พ.ศ. 2566
ออกประกาศเวลา 05.00 น.



ลักษณะอากาศทั่วไป

พยากรณ์อากาศ 24 ชั่วโมง บริเวณภาคใต้ฝั่งตะวันออกมีฝนบางพื้นที่

ลักษณะทางอุตุนิยมวิทยาที่สำคัญ ลมตะวันออกเฉียงใต้พัดปกคลุมอ่าวไทย และภาคใต้ **อนึ่ง** ในช่วงวันที่ 15-17 ก.พ. 66 บริเวณความกดอากาศสูงกำลังค่อนข้างแรงระลอกใหม่จากประเทศจีนจะแผ่ลงมาปกคลุมประเทศไทยตอนบน และทะเลจีนใต้ ประกอบกับลมตะวันออกเฉียงใต้พัดปกคลุมอ่าวไทย และภาคใต้มีกำลังแรงขึ้น ส่งผลให้บริเวณภาคใต้ฝั่งตะวันออกมีฝนเพิ่มขึ้น สำหรับคลื่นลมบริเวณอ่าวไทยมีกำลังแรงขึ้น โดยอ่าวไทยทะเลมีคลื่นสูงประมาณ 2 เมตร บริเวณที่มีฝนฟ้าคะนองคลื่นสูง 2-3 เมตร

พยากรณ์อากาศสำหรับภาคใต้ตั้งแต่เวลา 06.00 น. วันนี้จนถึงเวลา 06.00 น. วันพรุ่งนี้

| | |
|---|---|
| <p>ภาคใต้ฝั่งตะวันออก</p>  | <p>มีเมฆบางส่วนกับมีฝน ร้อยละ 10 ของพื้นที่ ลมตะวันออกเฉียงใต้ ความเร็ว 15-30 กม./ชม. ทะเลมีคลื่นสูงประมาณ 1 เมตร</p> |
| <p>ภาคใต้ฝั่งตะวันตก</p>  | <p>มีเมฆบางส่วนกับมีฝน ร้อยละ 10 ของพื้นที่ ลมตะวันออกเฉียงใต้ ความเร็ว 10-30 กม./ชม. ทะเลมีคลื่นต่ำกว่า 1 เมตร</p> |

| <p>พยากรณ์อากาศรายจังหวัดภาคใต้ฝั่งตะวันออก ตั้งแต่เวลา 06.00 น. วันนี้ จนถึงเวลา 06.00 น. วันพรุ่งนี้</p> | | <p>ค่าหมาย อุณหภูมิ</p> | | <p>ดวงอาทิตย์</p> | | <p>น้ำทะเลพายุนี้</p> | |
|---|---|-----------------------------|---------------|--------------------------|------------------------------|-------------------------|-----------------------|
| | | <p>สูงสุด</p> | <p>ต่ำสุด</p> | <p>วันนี้ ตกเวลา</p> | <p>พรุ่งนี้ ขึ้นเวลา</p> | <p>ขึ้น เต็มที่</p> | <p>ลง เต็มที่</p> |
| <p>จังหวัดเพชรบุรี</p>  | <p>มีเมฆบางส่วน ลมตะวันออกเฉียงใต้ ความเร็ว 15-30 กม./ชม. ทะเลมีคลื่นสูงประมาณ 1 เมตร</p> | 31 | 24 | 18.25 | 06.42 | - | - |
| <p>อำเภอหัวหิน</p>  | <p>มีเมฆบางส่วน ลมตะวันออกเฉียงใต้ ความเร็ว 15-30 กม./ชม. ทะเลมีคลื่นสูงประมาณ 1 เมตร</p> | 35 | 24 | 18.26 | 06.42 | 08.23 | 17.18 |
| <p>จังหวัดประจวบคีรีขันธ์</p>  | <p>มีเมฆบางส่วน ลมตะวันออกเฉียงใต้ ความเร็ว 15-30 กม./ชม. ทะเลมีคลื่นสูงประมาณ 1 เมตร</p> | 34 | 22 | 18.27 | 06.42 | 06.23 | 17.59 |
| <p>จังหวัดชุมพร</p>  | <p>มีเมฆบางส่วน ลมตะวันออกเฉียงใต้ ความเร็ว 15-30 กม./ชม. ทะเลมีคลื่นสูงประมาณ 1 เมตร</p> | 33 | 23 | 18.31 | 06.44 | 05.10 | 19.28 |

นายชานูพงษ์ พจนไกร
ผู้พยากรณ์อากาศ
ส่วนพยากรณ์อากาศ

สอบถามสภาพอากาศ โทร. 074-311-760
โทรสาร. 074-311-065
www.songkhla.tmd.go.th

นายกมล พรหมสาขา ณ สกลนคร
ผู้อำนวยการศูนย์อุตุนิยมวิทยาภาคใต้ฝั่งตะวันออก



ศูนย์อุตุนิยมวิทยาภาคใต้ฝั่งตะวันออก
กรมอุตุนิยมวิทยา
กระทรวงดิจิทัลเพื่อเศรษฐกิจและสังคม






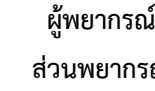
พยากรณ์อากาศ
ประจำวันอังคารที่ 14 กุมภาพันธ์ พ.ศ. 2566
ออกประกาศเวลา 05.00 น.

ลักษณะอากาศทั่วไป

พยากรณ์อากาศ 24 ชั่วโมง บริเวณภาคใต้ฝั่งตะวันออกมีฝนบางพื้นที่

ลักษณะทางอุตุนิยมวิทยาที่สำคัญ ลมตะวันออกเฉียงใต้พัดปกคลุมอ่าวไทย และภาคใต้ ออึ่ง ในช่วงวันที่ 15-17 ก.พ. 66 บริเวณความกดอากาศสูงกำลังค่อนข้างแรงระลอกใหม่จากประเทศจีนจะแผ่ลงมาปกคลุมประเทศไทยตอนบน และทะเลจีนใต้ ประกอบกับลมตะวันออกเฉียงใต้พัดปกคลุมอ่าวไทย และภาคใต้มีกำลังแรงขึ้น ส่งผลให้บริเวณภาคใต้ฝั่งตะวันออกมีฝนเพิ่มขึ้น สำหรับคลื่นลมบริเวณอ่าวไทยมีกำลังแรงขึ้น โดยอ่าวไทยทะเลมีคลื่นสูงประมาณ 2 เมตร บริเวณที่มีฝนฟ้าคะนองคลื่นสูง 2-3 เมตร

พยากรณ์อากาศสำหรับภาคใต้ตั้งแต่เวลา 06.00 น. วันนี้จนถึงเวลา 06.00 น. วันพรุ่งนี้

| | | | | | | | |
|---|---|-----------------------------|-------------------|--------------------------|------------------------------|-------------------------|-----------------------|
| <p>ภาคใต้ฝั่งตะวันออก</p>  | <p>มีเมฆบางส่วนกับมีฝน ร้อยละ 10 ของพื้นที่ ลมตะวันออกเฉียงใต้ ความเร็ว 15-30 กม./ชม. ทะเลมีคลื่นสูงประมาณ 1 เมตร</p> | | | | | | |
| <p>ภาคใต้ฝั่งตะวันตก</p>  | <p>มีเมฆบางส่วนกับมีฝน ร้อยละ 10 ของพื้นที่ ลมตะวันออกเฉียงใต้ ความเร็ว 10-30 กม./ชม. ทะเลมีคลื่นต่ำกว่า 1 เมตร</p> | | | | | | |
| <p>พยากรณ์อากาศรายจังหวัดภาคใต้ฝั่งตะวันออก ตั้งแต่เวลา 06.00 น. วันนี้ จนถึงเวลา 06.00 น. วันพรุ่งนี้</p> | | <p>คาดหมาย อุณหภูมิ</p> | <p>ดวงอาทิตย์</p> | <p>น้ำทะเลพุ่งนี้</p> | | | |
| <p>จังหวัดสุราษฎร์ธานี</p>  | | <p>สูงสุด</p> | <p>ต่ำสุด</p> | <p>วันนี้ ตกเวลา</p> | <p>พรุ่งนี้ ขึ้นเวลา</p> | <p>ขึ้น เต็มที่</p> | <p>ลง เต็มที่</p> |
| <p>อำเภอเกาะสมุย</p>  | | <p>34</p> | <p>22</p> | <p>18.32</p> | <p>06.42</p> | <p>05.24</p> | <p>20.46</p> |
| <p>จังหวัดนครศรีธรรมราช</p>  | | <p>30</p> | <p>25</p> | <p>18.29</p> | <p>06.39</p> | <p>05.16</p> | <p>20.16</p> |
| <p>จังหวัดนครศรีธรรมราช</p>  | | <p>33</p> | <p>23</p> | <p>18.30</p> | <p>06.39</p> | <p>07.54</p> | <p>-</p> |

นายชานูพงษ์ พจนไกร
ผู้พยากรณ์อากาศ
ส่วนพยากรณ์อากาศ

สอบถามสภาพอากาศ โทร. 074-311-760
โทรสาร. 074-311-065
www.songkhla.tmd.go.th

นายกมล พรหมสาขา ณ สกลนคร
ผู้อำนวยการศูนย์อุตุนิยมวิทยาภาคใต้ฝั่งตะวันออก



ศูนย์อุตุนิยมวิทยาภาคใต้ฝั่งตะวันออก
กรมอุตุนิยมวิทยา
กระทรวงดิจิทัลเพื่อเศรษฐกิจและสังคม




พยากรณ์อากาศ
ประจำวันอังคารที่ 14 กุมภาพันธ์ พ.ศ. 2566
ออกประกาศเวลา 05.00 น.

ลักษณะอากาศทั่วไป

พยากรณ์อากาศ 24 ชั่วโมง บริเวณภาคใต้ฝั่งตะวันออกมีฝนบางพื้นที่

ลักษณะทางอุตุนิยมวิทยาที่สำคัญ ลมตะวันออกเฉียงใต้พัดปกคลุมอ่าวไทย และภาคใต้ ออึ่ง ในช่วงวันที่ 15-17 ก.พ. 66 บริเวณความกดอากาศสูงกำลังค่อนข้างแรงระลอกใหม่จากประเทศจีนจะแผ่ลงมาปกคลุมประเทศไทยตอนบน และทะเลจีนใต้ ประกอบกับลมตะวันออกเฉียงใต้พัดปกคลุมอ่าวไทย และภาคใต้มีกำลังแรงขึ้น ส่งผลให้บริเวณภาคใต้ฝั่งตะวันออกมีฝนเพิ่มขึ้น สำหรับคลื่นลมบริเวณอ่าวไทยมีกำลังแรงขึ้น โดยอ่าวไทยทะเลมีคลื่นสูงประมาณ 2 เมตร บริเวณที่มีฝนฟ้าคะนองคลื่นสูง 2-3 เมตร

พยากรณ์อากาศสำหรับภาคใต้ตั้งแต่เวลา 06.00 น. วันนี้จนถึงเวลา 06.00 น. วันพรุ่งนี้

| ภาคใต้ฝั่งตะวันออก | มีเมฆบางส่วนกับมีฝน ร้อยละ 10 ของพื้นที่ ลมตะวันออกเฉียงใต้ ความเร็ว 15-30 กม./ชม. ทะเลมีคลื่นสูงประมาณ 1 เมตร | คำหมาย อุณหภูมิ | | ดวงอาทิตย์ | | น้ำทะเลพุดังนี้ | |
|---|--|--------------------|--------|------------------|----------------------|-----------------------|-----------------------|
| | | สูงสุด | ต่ำสุด | วันนี้ ตกเวลา | พรุ่งนี้ ขึ้นเวลา | ขึ้น เต็มที่ | ลง เต็มที่ |
|  | | | | | | | |
| ภาคใต้ฝั่งตะวันตก | มีเมฆบางส่วนกับมีฝน ร้อยละ 10 ของพื้นที่ ลมตะวันออกเฉียงใต้ ความเร็ว 10-30 กม./ชม. ทะเลมีคลื่นต่ำกว่า 1 เมตร | | | | | | |
|  | | | | | | | |
| พยากรณ์อากาศรายจังหวัดภาคใต้ฝั่งตะวันออก ตั้งแต่เวลา 06.00 น. วันนี้ จนถึงเวลา 06.00 น. วันพรุ่งนี้ | | | | | | | |
| จังหวัดปัตตานี | มีเมฆบางส่วน ลมตะวันออกเฉียงใต้ ความเร็ว 15-30 กม./ชม. ทะเลมีคลื่นสูงประมาณ 1 เมตร | 32 | 23 | 18.27 | 06.32 | 03.17 และ 16.12 | 08.52 และ 23.22 |
|  | | | | | | | |
| จังหวัดยะลา | มีเมฆบางส่วนกับมีฝน ร้อยละ 10 ของพื้นที่ ส่วนมากบริเวณอำเภอธารโต และเบตง ลมตะวันออกเฉียงใต้ ความเร็ว 10-30 กม./ชม. | 32 | 23 | 18.27 | 06.31 | - | - |
|  | | | | | | | |
| จังหวัดนราธิวาส | มีเมฆบางส่วนกับมีฝน ร้อยละ 10 ของพื้นที่ ส่วนมากบริเวณอำเภอสือคีรีน และแว้ง ลมตะวันออกเฉียงใต้ ความเร็ว 15-30 กม./ชม. ทะเลมีคลื่นสูงประมาณ 1 เมตร | 31 | 23 | 18.24 | 06.29 | 16.33 | 06.43 |
|  | | | | | | | |
| | | ดวงจันทร์ | | 12.25 | 01.16 | | |

นายชานูพงษ์ พจนไกร
ผู้พยากรณ์อากาศ
ส่วนพยากรณ์อากาศ

สอบถามสภาพอากาศ โทร. 074-311-760
โทรสาร. 074-311-065
www.songkhla.tmd.go.th

นายกมล พรหมสาขา ณ สกลนคร
ผู้อำนวยการศูนย์อุตุนิยมวิทยาภาคใต้ฝั่งตะวันออก