



ศูนย์อุตุนิยมวิทยาภาคใต้ฝั่งตะวันออก
กรมอุตุนิยมวิทยา
กระทรวงดิจิทัลเพื่อเศรษฐกิจและสังคม



พยากรณ์อากาศ
ประจำวันที่ 8 มกราคม พ.ศ. 2566
ออกประกาศเวลา 23.00 น.





ลักษณะอากาศทั่วไป

พยากรณ์อากาศ 24 ชั่วโมง ภาคใต้ฝั่งตะวันออกมีฝนหรือฝนฟ้าคะนองหลายพื้นที่ และมีฝนหนักทางตอนล่างของภาค

ลักษณะทางอุตุนิยมวิทยาที่สำคัญ มรสุมตะวันออกเฉียงเหนือกำลังแรงพัดปกคลุมอ่าวไทยและภาคใต้ ประกอบกับมีหย่อมความกดอากาศต่ำปกคลุมบริเวณทะเลจีนใต้ตอนล่างใกล้ปลายแหลมญวน ทำให้ในวันที่ 8 มกราคม 2566 บริเวณภาคใต้ฝั่งตะวันออกมีฝนหนักมากบางแห่ง ขอให้ประชาชนในพื้นที่เสี่ยงภัยบริเวณจังหวัดดังกล่าวระมัดระวังอันตรายจากฝนตกหนัก และฝนที่ตกสะสม ซึ่งอาจทำให้เกิดน้ำท่วมฉับพลัน และน้ำป่าไหลหลาก สำหรับคลื่นลมบริเวณอ่าวไทยมีกำลังแรง โดยทะเลมีคลื่นสูง 2-4 เมตร บริเวณที่มีฝนฟ้าคะนองคลื่นสูงมากกว่า 4 เมตร ขอให้ชาวเรือเดินเรือด้วยความระมัดระวัง เรือเล็กควรงดออกจากฝั่งจนถึงวันที่ 8 มกราคม 2566 [รายละเอียดตามประกาศศูนย์ ฯ ฉบับที่ 8 (8/2566)]

พยากรณ์อากาศสำหรับภาคใต้ตั้งแต่เวลา 24.00 น. วันนี้จนถึงเวลา 24.00 น. วันพรุ่งนี้

<p>ภาคใต้ฝั่งตะวันออก</p> 	<p>มีเมฆมากกับมีฝนฟ้าคะนอง ร้อยละ 60 ของพื้นที่ และมีฝนหนักทางตอนล่างของภาค ลมตะวันออกเฉียงเหนือ ความเร็ว 20-40 กม./ชม. ทะเลมีคลื่นสูง 2-3 เมตร บริเวณฝนฟ้าคะนองคลื่นสูงมากกว่า 3 เมตร</p>
<p>ภาคใต้ฝั่งตะวันตก</p> 	<p>มีเมฆเป็นส่วนมากกับมีฝนฟ้าคะนอง ร้อยละ 40 ของพื้นที่ ลมตะวันออกเฉียงเหนือ ความเร็ว 15-35 กม./ชม. ห่างฝั่งทะเลมีคลื่นสูง 1-2 เมตร บริเวณที่มีฝนฟ้าคะนองคลื่นสูงมากกว่า 2 เมตร</p>

พยากรณ์อากาศรายจังหวัดภาคใต้ฝั่งตะวันออก ตั้งแต่เวลา 24.00 น. วันนี้ จนถึงเวลา 24.00 น. วันพรุ่งนี้		คำหมาย อุณหภูมิ		ดวงอาทิตย์		น้ำทะเลพุดนี้	
		สูงสุด	ต่ำสุด	พุดนี้ ขึ้นเวลา	พุดนี้ ตกเวลา	ขึ้น เต็มที่	ลง เต็มที่
<p>จังหวัดสงขลา</p> 	<p>มีเมฆมากกับมีฝนฟ้าคะนอง ร้อยละ 70 ของพื้นที่ โดยมีฝนหนักหลายพื้นที่ ลมตะวันออกเฉียงเหนือ ความเร็ว 20-40 กม./ชม. ทะเลมีคลื่นสูง 2-3 เมตร บริเวณฝนฟ้าคะนองคลื่นสูงมากกว่า 3 เมตร</p>	27	24	06.33	18.16	10.16 และ 23.46	04.40 และ 14.38
<p>อำเภอหาดใหญ่</p> 	<p>มีเมฆมากกับมีฝนฟ้าคะนอง ร้อยละ 70 ของพื้นที่ โดยมีฝนหนักหลายพื้นที่ ลมตะวันออกเฉียงเหนือ ความเร็ว 20-40 กม./ชม.</p>	28	23	06.33	18.17	-	-
<p>อำเภอสะเตา</p> 	<p>มีเมฆมากกับมีฝนฟ้าคะนอง ร้อยละ 70 ของพื้นที่ โดยมีฝนหนักหลายพื้นที่ ลมตะวันออกเฉียงเหนือ ความเร็ว 20-40 กม./ชม.</p>	29	22	06.33	18.18	-	-
<p>จังหวัดพัทลุง</p> 	<p>มีเมฆเป็นส่วนมากกับมีฝนฟ้าคะนอง ร้อยละ 60 ของพื้นที่ และมีฝนหนักบางแห่งบริเวณอำเภอเมือง ควนขนุน เขาชัยสน บางแก้ว และปากพะยูน ลมตะวันออกเฉียงเหนือ ความเร็ว 20-35 กม./ชม. ทะเลสาบสงขลามีคลื่นสูงประมาณ 2 เมตร</p>	28	23	06.35	18.18	-	-

รายงานอากาศส่วนมากบริเวณภาคใต้ ของสถานีตรวจอากาศมีดังนี้

ภาคใต้ฝั่งตะวันออก มีฝนกระจาย และมีฝนหนักถึงหนักมากบางแห่ง	อุณหภูมิต่ำสุด วัดได้ 21.0 °ซ.ที่ อ.สวี จ.ชุมพร
ฝนมากที่สุดภาคใต้ วัดได้ 360.2 มม. ที่ อ.โคกโพธิ์ จ.ปัตตานี	อุณหภูมิสูงสุด วัดได้ 33.0 °ซ.ที่ อ.หัวหิน จ.ประจวบคีรีขันธ์

ว่าที่ร้อยตรีหญิงพัชรี ประเทศ สอบถามสภาพอากาศ โทร. 074-311-760

นายกมล พรหมสาขา ณ สกลนคร

ผู้พยากรณ์อากาศ โทรสาร. 074-311-065

ผู้อำนวยการศูนย์อุตุนิยมวิทยาภาคใต้ฝั่งตะวันออก

ส่วนพยากรณ์อากาศ www.songkhla.tmd.go.th



ศูนย์อุตุนิยมวิทยาภาคใต้ฝั่งตะวันออก
กรมอุตุนิยมวิทยา
กระทรวงดิจิทัลเพื่อเศรษฐกิจและสังคม



พยากรณ์อากาศ
ประจำวันอาทิตย์ที่ 8 มกราคม พ.ศ. 2566
ออกประกาศเวลา 23.00 น.





ลักษณะอากาศทั่วไป

พยากรณ์อากาศ 24 ชั่วโมง ภาคใต้ฝั่งตะวันออกมีฝนหรือฝนฟ้าคะนองหลายพื้นที่ และมีฝนหนักทางตอนล่างของภาค

ลักษณะทางอุตุนิยมวิทยาที่สำคัญ มรสุมตะวันออกเฉียงเหนือกำลังแรงพัดปกคลุมอ่าวไทยและภาคใต้ ประกอบกับมีหย่อมความกดอากาศต่ำปกคลุมบริเวณทะเลจีนใต้ตอนล่างใกล้ปลายแหลมญวน ทำให้ในวันที่ 8 มกราคม 2566 บริเวณภาคใต้ฝั่งตะวันออกมีฝนหนักมากบางแห่งฯ ขอให้ประชาชนในพื้นที่เสี่ยงภัยบริเวณจังหวัดดังกล่าวระมัดระวังอันตรายจากฝนตกหนัก และฝนที่ตกสะสม ซึ่งอาจทำให้เกิดน้ำท่วมฉับพลัน และน้ำป่าไหลหลาก สำหรับคลื่นลมบริเวณอ่าวไทยมีกำลังแรง โดยทะเลมีคลื่นสูง 2-4 เมตร บริเวณที่มีฝนฟ้าคะนองคลื่นสูงมากกว่า 4 เมตร ขอให้ชาวเรือเดินเรือด้วยความระมัดระวัง เรือเล็กควรงดออกจากฝั่งจนถึงวันที่ 8 มกราคม 2566 [รายละเอียดตามประกาศศูนย์ ฯ ฉบับที่ 8 (8/2566)]

พยากรณ์อากาศสำหรับภาคใต้ตั้งแต่เวลา 24.00 น. วันนี้จนถึงเวลา 24.00 น. วันพรุ่งนี้

<p>ภาคใต้ฝั่งตะวันออก</p> 	<p>มีเมฆมากกับมีฝนฟ้าคะนอง ร้อยละ 60 ของพื้นที่ และมีฝนหนักทางตอนล่างของภาค ลมตะวันออกเฉียงเหนือ ความเร็ว 20-40 กม./ชม. ทะเลมีคลื่นสูง 2-3 เมตร บริเวณฝนฟ้าคะนองคลื่นสูงมากกว่า 3 เมตร</p>
<p>ภาคใต้ฝั่งตะวันตก</p> 	<p>มีเมฆเป็นส่วนมากกับมีฝนฟ้าคะนอง ร้อยละ 40 ของพื้นที่ ลมตะวันออกเฉียงเหนือ ความเร็ว 15-35 กม./ชม. ห่างฝั่งทะเลมีคลื่นสูง 1-2 เมตร บริเวณที่มีฝนฟ้าคะนองคลื่นสูงมากกว่า 2 เมตร</p>

พยากรณ์อากาศรายจังหวัดภาคใต้ฝั่งตะวันออก ตั้งแต่เวลา 24.00 น. วันนี้ จนถึงเวลา 24.00 น. วันพรุ่งนี้		คาดหมาย อุณหภูมิ		ดวงอาทิตย์		น้ำทะเลพุดังนี้	
		สูงสุด	ต่ำสุด	พุดังนี้ ขึ้น เวลา	พุดังนี้ ตกเวลา	ขึ้น เต็มที่	ลง เต็มที่
<p>จังหวัดเพชรบุรี</p> 	<p>มีเมฆบางส่วนกับมีอากาศเย็นในตอนเช้า ลมตะวันออกเฉียงเหนือ ความเร็ว 20-40 กม./ชม. ทะเลมีคลื่นสูง 2-3 เมตร</p>	29	22	06.44	18.09	-	-
<p>อำเภอหัวหิน</p> 	<p>มีเมฆบางส่วนกับมีอากาศเย็นในตอนเช้า ลมตะวันออกเฉียงเหนือ ความเร็ว 20-40 กม./ชม. ทะเลมีคลื่นสูง 2-3 เมตร</p>	28	21	06.44	18.10	09.00	00.09
<p>จังหวัดประจวบคีรีขันธ์</p> 	<p>มีเมฆบางส่วน ลมตะวันออกเฉียงเหนือ ความเร็ว 20-40 กม./ชม. ทะเลมีคลื่นสูง 2-3 เมตร</p>	31	24	06.44	18.12	11.00	-
<p>จังหวัดชุมพร</p> 	<p>มีเมฆบางส่วนกับมีอากาศเย็นในตอนเช้า ลมตะวันออกเฉียงเหนือ ความเร็ว 20-40 กม./ชม. ทะเลมีคลื่นสูง 2-3 เมตร</p>	30	22	06.44	18.16	11.55	23.15

รายงานอากาศส่วนมากบริเวณภาคใต้ ของสถานีตรวจอากาศมีดังนี้

ภาคใต้ฝั่งตะวันออก มีฝนกระจาย และมีฝนหนักถึงหนักมากบางแห่ง	อุณหภูมิต่ำสุด วัดได้ 21.0 °ซ.ที่ อ.สวี จ.ชุมพร
ฝนมากที่สุดภาคใต้ วัดได้ 360.2 มม. ที่ อ.โคกโพธิ์ จ.ปัตตานี	อุณหภูมิสูงสุด วัดได้ 33.0 °ซ.ที่ อ.หัวหิน จ.ประจวบคีรีขันธ์

ว่าที่ร้อยตรีหญิงพัชรี ประเทศ

สอภลมสภาพอากาศ โทร. 074-311-760

นายกมล พรหมสาขา ณ สกลนคร

ผู้พยากรณ์อากาศ

โทรสาร. 074-311-065

ผู้อำนวยการศูนย์อุตุนิยมวิทยาภาคใต้ฝั่งตะวันออก

ส่วนพยากรณ์อากาศ

www.songkhla.tmd.go.th



ศูนย์อุตุนิยมวิทยาภาคใต้ฝั่งตะวันออก
กรมอุตุนิยมวิทยา
กระทรวงดิจิทัลเพื่อเศรษฐกิจและสังคม



พยากรณ์อากาศ
ประจำวันอาทิตย์ที่ 8 มกราคม พ.ศ. 2566
ออกประกาศเวลา 23.00 น.




ลักษณะอากาศทั่วไป

พยากรณ์อากาศ 24 ชั่วโมง ภาคใต้ฝั่งตะวันออกมีฝนหรือฝนฟ้าคะนองหลายพื้นที่ และมีฝนหนักทางตอนล่างของภาค

ลักษณะทางอุตุนิยมวิทยาที่สำคัญ มรสุมตะวันออกเฉียงเหนือกำลังแรงพัดปกคลุมอ่าวไทยและภาคใต้ ประกอบกับมีหย่อมความกดอากาศต่ำปกคลุมบริเวณทะเลจีนใต้ตอนล่างใกล้ปลายแหลมญวน ทำให้ในวันที่ 8 มกราคม 2566 บริเวณภาคใต้ฝั่งตะวันออกมีฝนหนักมากบางแห่งฯ ขอให้ประชาชนในพื้นที่เสี่ยงภัยบริเวณจังหวัดดังกล่าวระมัดระวังอันตรายจากฝนตกหนัก และฝนที่ตกสะสม ซึ่งอาจทำให้เกิดน้ำท่วมฉับพลัน และน้ำป่าไหลหลาก สำหรับคลื่นลมบริเวณอ่าวไทยมีกำลังแรง โดยทะเลมีคลื่นสูง 2-4 เมตร บริเวณที่มีฝนฟ้าคะนองคลื่นสูงมากกว่า 4 เมตร ขอให้ชาวเรือเดินเรือด้วยความระมัดระวัง เรือเล็กควรงดออกจากฝั่งจนถึงวันที่ 8 มกราคม 2566 [รายละเอียดตามประกาศศูนย์ ฯ ฉบับที่ 8 (8/2566)]

พยากรณ์อากาศสำหรับภาคใต้ตั้งแต่เวลา 24.00 น. วันนี้จนถึงเวลา 24.00 น. วันพรุ่งนี้

<p>ภาคใต้ฝั่งตะวันออก</p> 	<p>มีเมฆมากกับมีฝนฟ้าคะนอง ร้อยละ 60 ของพื้นที่ และมีฝนหนักทางตอนล่างของภาค ลมตะวันออกเฉียงเหนือ ความเร็ว 20-40 กม./ชม. ทะเลมีคลื่นสูง 2-3 เมตร บริเวณฝนฟ้าคะนองคลื่นสูงมากกว่า 3 เมตร</p>
<p>ภาคใต้ฝั่งตะวันตก</p> 	<p>มีเมฆเป็นส่วนมากกับมีฝนฟ้าคะนอง ร้อยละ 40 ของพื้นที่ ลมตะวันออกเฉียงเหนือ ความเร็ว 15-35 กม./ชม. ห่างฝั่งทะเลมีคลื่นสูง 1-2 เมตร บริเวณที่มีฝนฟ้าคะนองคลื่นสูงมากกว่า 2 เมตร</p>

<p>พยากรณ์อากาศรายจังหวัดภาคใต้ฝั่งตะวันออก ตั้งแต่เวลา 24.00 น. วันนี้ จนถึงเวลา 24.00 น. วันพรุ่งนี้</p>		<p>คาดหมาย อุณหภูมि</p>		<p>ดวงอาทิตย์</p>		<p>น้ำทะเล วันพรุ่งนี้</p>	
		<p>สูงสุด</p>	<p>ต่ำสุด</p>	<p>พฤษภาคม ขึ้นเวลา</p>	<p>พฤษภาคม ตกเวลา</p>	<p>ขึ้น เต็มที่</p>	<p>ลง เต็มที่</p>
<p>จังหวัดสุราษฎร์ธานี</p> 	<p>มีเมฆเป็นส่วนมากกับมีฝนฟ้าคะนอง ร้อยละ 40 ของพื้นที่ ส่วนมากบริเวณอำเภอเมือง พุนพิน กาญจนดิษฐ์ ดอนสัก เกาะพะงัน และเกาะสมุย ลมตะวันออกเฉียงเหนือ ความเร็ว 20-40 กม./ชม. ทะเลมีคลื่นสูง 2-3 เมตร บริเวณฝนฟ้าคะนองทะเลมีคลื่นสูงมากกว่า 3 เมตร</p>	31	22	06.42	18.19	12.48	00.16
<p>อำเภอเกาะสมุย</p> 	<p>มีเมฆเป็นส่วนมากกับมีฝนฟ้าคะนอง ร้อยละ 40 ของพื้นที่ ลมตะวันออกเฉียงเหนือ ความเร็ว 20-40 กม./ชม. ทะเลมีคลื่นสูง 2-3 เมตร บริเวณฝนฟ้าคะนองทะเลมีคลื่นสูงมากกว่า 3 เมตร</p>	28	25	06.39	18.15	12.33	23.20
<p>จังหวัดนครศรีธรรมราช</p> 	<p>มีเมฆเป็นส่วนมากกับมีฝนฟ้าคะนอง ร้อยละ 60 ของพื้นที่ และมีฝนหนักบางแห่งบริเวณอำเภอเมือง ขนอม สีชล ท่าศาลา ปากพั่น เขียรใหญ่ หัวไทร และชะอวด ลมตะวันออกเฉียงเหนือ ความเร็ว 20-40 กม./ชม. ทะเลมีคลื่นสูง 2-3 เมตร บริเวณฝนฟ้าคะนองคลื่นสูงมากกว่า 3 เมตร</p>	30	23	06.37	18.17	14.45	06.46

รายงานอากาศส่วนมากบริเวณภาคใต้ ของสถานีตรวจอากาศมีดังนี้

<p>ภาคใต้ฝั่งตะวันออก มีฝนกระจาย และมีฝนหนักถึงหนักมากบางแห่ง</p>	<p>อุณหภูมิต่ำสุด วัดได้ 21.0 °ซ.ที่ อ.สวี จ.ชุมพร</p>
<p>ฝนมากที่สุดภาคใต้ วัดได้ 360.2 มม. ที่ อ.โคกโพธิ์ จ.ปัตตานี</p>	<p>อุณหภูมิสูงสุด วัดได้ 33.0 °ซ.ที่ อ.หัวหิน จ.ประจวบคีรีขันธ์</p>

ว่าที่ร้อยตรีหญิงพัชรี ประเทศ

สอบถามสภาพอากาศ โทร. 074-311-760

นายกมล พรหมสาขา ณ สกลนคร

ผู้พยากรณ์อากาศ

โทรสาร. 074-311-065

ผู้อำนวยการศูนย์อุตุนิยมวิทยาภาคใต้ฝั่งตะวันออก

ส่วนพยากรณ์อากาศ

www.songkhla.tmd.go.th



ศูนย์อุตุนิยมวิทยาภาคใต้ฝั่งตะวันออก
กรมอุตุนิยมวิทยา
กระทรวงดิจิทัลเพื่อเศรษฐกิจและสังคม



พยากรณ์อากาศ
ประจำวันอาทิตย์ที่ 8 มกราคม พ.ศ. 2566
ออกประกาศเวลา 23.00 น.


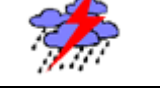

ลักษณะอากาศทั่วไป

พยากรณ์อากาศ 24 ชั่วโมง ภาคใต้ฝั่งตะวันออกมีฝนหรือฝนฟ้าคะนองหลายพื้นที่ และมีฝนหนักทางตอนล่างของภาค

ลักษณะทางอุตุนิยมวิทยาที่สำคัญ มรสุมตะวันออกเฉียงเหนือกำลังแรงพัดปกคลุมอ่าวไทยและภาคใต้ ประกอบกับมีหย่อมความกดอากาศต่ำปกคลุมบริเวณทะเลจีนใต้ตอนล่างใกล้ปลายแหลมญวน ทำให้ในวันที่ 8 มกราคม 2566 บริเวณภาคใต้ฝั่งตะวันออกมีฝนหนักมากบางแห่งฯ ขอให้ประชาชนในพื้นที่เสี่ยงภัยบริเวณจังหวัดดังกล่าวระมัดระวังอันตรายจากฝนตกหนัก และฝนที่ตกสะสม ซึ่งอาจทำให้เกิดน้ำท่วมฉับพลัน และน้ำป่าไหลหลาก สำหรับคลื่นลมบริเวณอ่าวไทยมีกำลังแรง โดยทะเลมีคลื่นสูง 2-4 เมตร บริเวณที่มีฝนฟ้าคะนองคลื่นสูงมากกว่า 4 เมตร ขอให้ชาวเรือเดินเรือด้วยความระมัดระวัง เรือเล็กควรงดออกจากฝั่งจนถึงวันที่ 8 มกราคม 2566 [รายละเอียดตามประกาศศูนย์ ฯ ฉบับที่ 8 (8/2566)]

พยากรณ์อากาศสำหรับภาคใต้ตั้งแต่เวลา 24.00 น. วันนี้จนถึงเวลา 24.00 น. วันพรุ่งนี้

<p>ภาคใต้ฝั่งตะวันออก</p> 	<p>มีเมฆมากกับมีฝนฟ้าคะนอง ร้อยละ 60 ของพื้นที่ และมีฝนหนักทางตอนล่างของภาค ลมตะวันออกเฉียงเหนือ ความเร็ว 20-40 กม./ชม. ทะเลมีคลื่นสูง 2-3 เมตร บริเวณฝนฟ้าคะนองคลื่นสูงมากกว่า 3 เมตร</p>
<p>ภาคใต้ฝั่งตะวันตก</p> 	<p>มีเมฆเป็นส่วนมากกับมีฝนฟ้าคะนอง ร้อยละ 40 ของพื้นที่ ลมตะวันออกเฉียงเหนือ ความเร็ว 15-35 กม./ชม. ห่างฝั่งทะเลมีคลื่นสูง 1-2 เมตร บริเวณที่มีฝนฟ้าคะนองคลื่นสูงมากกว่า 2 เมตร</p>

พยากรณ์อากาศรายจังหวัดภาคใต้ฝั่งตะวันออก ตั้งแต่เวลา 24.00 น. วันนี้ จนถึงเวลา 24.00 น. วันพรุ่งนี้		คาดหมาย อุณหภูมิ		ดวงอาทิตย์		น้ำทะเล วันพรุ่งนี้	
		สูงสุด	ต่ำสุด	พฤษภาคม ขึ้นเวลา	พฤษภาคม ตกเวลา	ขึ้น เต็มที่	ลง เต็มที่
<p>จังหวัดปัตตานี</p> 	<p>มีเมฆมากกับมีฝนฟ้าคะนอง ร้อยละ 70 ของพื้นที่ โดยมีฝนหนักหลายพื้นที่ ลมตะวันออกเฉียงเหนือ ความเร็ว 20-40 กม./ชม. ทะเลมีคลื่นสูง 2-3 เมตร บริเวณฝนฟ้าคะนองคลื่นสูงมากกว่า 3 เมตร</p>	28	23	06.30	18.15	10.44 และ 23.24	04.40 และ 15.40
<p>จังหวัดยะลา</p> 	<p>มีเมฆมากกับมีฝนฟ้าคะนอง ร้อยละ 70 ของพื้นที่ และมีฝนหนักบางแห่ง ลมตะวันออกเฉียงเหนือ ความเร็ว 20-35 กม./ชม.</p>	27	23	06.28	18.15	-	-
<p>จังหวัดนราธิวาส</p> 	<p>มีเมฆมากกับมีฝนฟ้าคะนอง ร้อยละ 70 ของพื้นที่ และมีฝนหนักบางแห่ง ลมตะวันออกเฉียงเหนือ ความเร็ว 20-40 กม./ชม. ทะเลมีคลื่นสูง 2-3 เมตร บริเวณฝนฟ้าคะนองคลื่นสูงมากกว่า 3 เมตร</p>	27	23	06.26	18.13	22.07	14.13

รายงานอากาศส่วนมากบริเวณภาคใต้ ของสถานีตรวจอากาศมีดังนี้

ภาคใต้ฝั่งตะวันออก มีฝนกระจาย และมีฝนหนักถึงหนักมากบางแห่ง	อุณหภูมิต่ำสุด วัดได้ 21.0 °ซ.ที่ อ.สวี จ.ชุมพร
ฝนมากที่สุดภาคใต้ วัดได้ 360.2 มม. ที่ อ.โคกโพธิ์ จ.ปัตตานี	อุณหภูมิสูงสุด วัดได้ 33.0 °ซ.ที่ อ.หัวหิน จ.ประจวบคีรีขันธ์

ว่าที่ร้อยตรีหญิงพัชรี ประเทศ

สอบถามสภาพอากาศ โทร. 074-311-760

นายกมล พรหมสาขา ณ สกลนคร

ผู้พยากรณ์อากาศ

โทรสาร. 074-311-065

ผู้อำนวยการศูนย์อุตุนิยมวิทยาภาคใต้ฝั่งตะวันออก

ส่วนพยากรณ์อากาศ

www.songkhla.tmd.go.th