









ลักษณะอากาศทั่วไป

พยากรณ์อากาศ 24 ชั่วโมง ภาคใต้ฝั่งตะวันออกมีฝนหรือฝนฟ้าคะนองหลายพื้นที่ โดยมีฝนหนักถึงฝนหนักมากส่วนมากทางตอนล่างของภาค

ลักษณะทางอุตุนิยมวิทยาที่สำคัญ มรสุมตะวันออกเฉียงเหนือกำลังแรงพัดปกคลุมอ่าวไทยและภาคใต้ ประกอบกับมีหย่อมความกดอากาศต่ำปกคลุมบริเวณทะเลจีนใต้ตอนล่าง และมีแนวโน้มจะเคลื่อนเข้าใกล้ปลายแหลมญวน ทำให้ช่วงวันที่ 7-8 มกราคม 2566 บริเวณภาคใต้ฝั่งตะวันออกมีฝนหนักหลายพื้นที่และมีฝนหนักมากบางแห่งฯ ขอให้ประชาชนในพื้นที่เสี่ยงภัยบริเวณจังหวัดดังกล่าวระมัดระวังอันตรายจากฝนที่ตกหนักและฝนที่ตกสะสม ซึ่งอาจทำให้เกิดน้ำท่วมฉับพลันและน้ำป่าไหลหลาก สำหรับคลื่นลมบริเวณอ่าวไทยมีกำลังแรง โดยทะเลมีคลื่นสูง 2-4 เมตร บริเวณที่มีฝนฟ้าคะนองคลื่นสูงมากกว่า 4 เมตร ขอให้ชาวเรือเดินเรือด้วยความระมัดระวัง เรือเล็กควรงดออกจากฝั่งจนถึงวันที่ 8 มกราคม 2566 [รายละเอียดตามประกาศศูนย์ ฯ ฉบับที่ 6 (6/2566)]

พยากรณ์อากาศสำหรับภาคใต้ตั้งแต่เวลา 18.00 น. วันนี้จนถึงเวลา 18.00 น. วันพรุ่งนี้

| | |
|---|--|
| <p>ภาคใต้ฝั่งตะวันออก</p>  | <p>มีเมฆมากกับมีฝนฟ้าคะนอง ร้อยละ 70 ของพื้นที่ มีฝนตกหนักถึงหนักมากส่วนมากทางตอนล่างของภาค ตั้งแต่จังหวัดสุราษฎร์ธานีขึ้นไป ลมตะวันออกเฉียงเหนือ ความเร็ว 20-40 กม./ชม. ทะเลมีคลื่นสูง 2-3 เมตร บริเวณฝนฟ้าคะนองคลื่นสูงมากกว่า 3 เมตร ตั้งแต่จังหวัดนครศรีธรรมราชลงมา ลมตะวันออกเฉียงเหนือ ความเร็ว 20-45 กม./ชม. ทะเลมีคลื่นสูง 2-4 เมตร บริเวณฝนฟ้าคะนองคลื่นสูงมากกว่า 4 เมตร</p> |
| <p>ภาคใต้ฝั่งตะวันตก</p>  | <p>มีเมฆเป็นส่วนมากกับมีฝนฟ้าคะนอง ร้อยละ 40 ของพื้นที่ ลมตะวันออกเฉียงเหนือ ความเร็ว 15-35 กม./ชม. ห่างฝั่งทะเลมีคลื่นสูง 1-2 เมตร บริเวณที่มีฝนฟ้าคะนองคลื่นสูงมากกว่า 2 เมตร</p> |

| <p>พยากรณ์อากาศรายจังหวัดภาคใต้ฝั่งตะวันออก ตั้งแต่เวลา 18.00 น. วันนี้ จนถึงเวลา 18.00 น. วันพรุ่งนี้</p> | | <p>คาดหมาย อุณหภูมิ</p> | | <p>ดวงอาทิตย์</p> | | <p>น้ำทะเลพริ้งนี้</p> | |
|---|---|-----------------------------|---------------|------------------------------|----------------------------|-------------------------|-----------------------|
| | | <p>สูงสุด</p> | <p>ต่ำสุด</p> | <p>พริ้งนี้ ขึ้นเวลา</p> | <p>พริ้งนี้ ตกเวลา</p> | <p>ขึ้น เต็มที่</p> | <p>ลง เต็มที่</p> |
| <p>จังหวัดสงขลา</p>  | <p>มีเมฆมากกับมีฝนฟ้าคะนอง ร้อยละ 70 ของพื้นที่ และมีฝนหนักบางแห่ง ลมตะวันออกเฉียงเหนือ ความเร็ว 20-45 กม./ชม. ทะเลมีคลื่นสูง 2-4 เมตร บริเวณฝนฟ้าคะนองทะเลมีคลื่นสูงมากกว่า 4 เมตร</p> | 29 | 23 | 06.32 | 18.16 | 09.39 และ 23.16 | 04.09 และ 14.00 |
| <p>อำเภอหาดใหญ่</p>  | <p>มีเมฆมากกับมีฝนฟ้าคะนอง ร้อยละ 70 ของพื้นที่ และมีฝนหนักบางแห่ง ลมตะวันออกเฉียงเหนือ ความเร็ว 20-40 กม./ชม.</p> | 27 | 22 | 06.32 | 18.17 | - | - |
| <p>อำเภอสะเดา</p>  | <p>มีเมฆมากกับมีฝนฟ้าคะนอง ร้อยละ 70 ของพื้นที่ และมีฝนหนักบางแห่ง ลมตะวันออกเฉียงเหนือ ความเร็ว 20-40 กม./ชม.</p> | 28 | 22 | 06.32 | 18.17 | - | - |
| <p>จังหวัดพัทลุง</p>  | <p>มีเมฆเป็นส่วนมากกับมีฝนฟ้าคะนอง ร้อยละ 60 ของพื้นที่ และมีฝนหนักบางแห่งบริเวณอำเภอเมือง ควนขนุน เขาชัยสน บางแก้ว และปากพะยูน ลมตะวันออกเฉียงเหนือ ความเร็ว 20-35 กม./ชม. ทะเลสาบสงขลามีคลื่นสูงประมาณ 2 เมตร</p> | 28 | 23 | 06.35 | 18.17 | - | - |

รายงานอากาศส่วนมากบริเวณภาคใต้ ของสถานีตรวจอากาศมีดังนี้

| | |
|---|--|
| <p>ภาคใต้ฝั่งตะวันออก มีฝนเล็กน้อยถึงปานกลาง และมีฝนหนักบางแห่ง</p> | <p>อุณหภูมิต่ำสุด วัดได้ 21.2 °ซ.ที่ ต.หนองพลับ อ.หัวหิน จ.ประจวบคีรีขันธ์</p> |
| <p>ฝนมากที่สุดภาคใต้ วัดได้ 72.5 มม. ที่ อ.รัตภูมิ จ.สงขลา</p> | <p>อุณหภูมิสูงสุด วัดได้ 33.9 °ซ.ที่ อ.เมือง จ.ภูเก็ต</p> |

ว่าที่ร้อยตรีหญิงพัชรี ประเภท สอบถามสภาพอากาศ โทร. 074-311-760

นายกมล พรหมสาขา ณ สกลนคร

ผู้พยากรณ์อากาศ

โทรสาร. 074-311-065

ผู้อำนวยการศูนย์อุตุนิยมวิทยาภาคใต้ฝั่งตะวันออก

ส่วนพยากรณ์อากาศ

www.songkhla.tmd.go.th



ศูนย์อุตุนิยมวิทยาภาคใต้ฝั่งตะวันออก
กรมอุตุนิยมวิทยา
กระทรวงดิจิทัลเพื่อเศรษฐกิจและสังคม



พยากรณ์อากาศ
ประจำวันเสาร์ที่ 7 มกราคม พ.ศ. 2566
ออกประกาศเวลา 17.00 น.



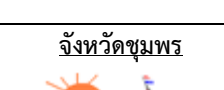

ลักษณะอากาศทั่วไป

พยากรณ์อากาศ 24 ชั่วโมง ภาคใต้ฝั่งตะวันออกมีฝนหรือฝนฟ้าคะนองหลายพื้นที่ โดยมีฝนหนักถึงฝนหนักมากส่วนมากทางตอนล่างของภาค

ลักษณะทางอุตุนิยมวิทยาที่สำคัญ มรสุมตะวันออกเฉียงเหนือกำลังแรงพัดปกคลุมอ่าวไทยและภาคใต้ ประกอบกับมีหย่อมความกดอากาศต่ำปกคลุมบริเวณทะเลจีนใต้ตอนล่าง และมีแนวโน้มน้ำจะเคลื่อนเข้าใกล้ปลายแหลมญวน ทำให้ช่วงวันที่ 7-8 มกราคม 2566 บริเวณภาคใต้ฝั่งตะวันออกมีฝนหนักหลายพื้นที่และมีฝนหนักมากบางแห่งฯ ขอให้ประชาชนในพื้นที่เสี่ยงภัยบริเวณจังหวัดดังกล่าวระมัดระวังอันตรายจากฝนที่ตกหนักและฝนที่ตกสะสม ซึ่งอาจทำให้เกิดน้ำท่วมฉับพลันและน้ำป่าไหลหลาก สำหรับคลื่นลมบริเวณอ่าวไทยมีกำลังแรง โดยทะเลมีคลื่นสูง 2-4 เมตร บริเวณที่มีฝนฟ้าคะนองคลื่นสูงมากกว่า 4 เมตร ขอให้ชาวเรือเดินเรือด้วยความระมัดระวัง เรือเล็กควรงดออกจากฝั่งจนถึงวันที่ 8 มกราคม 2566 [รายละเอียดตามประกาศศูนย์ ฯ ฉบับที่ 6 (6/2566)]

พยากรณ์อากาศสำหรับภาคใต้ตั้งแต่เวลา 18.00 น. วันนี้จนถึง เวลา 18.00 น. วันพรุ่งนี้

| | |
|---|--|
| <p>ภาคใต้ฝั่งตะวันออก</p>  | <p>มีเมฆมากกับมีฝนฟ้าคะนอง ร้อยละ 70 ของพื้นที่ มีฝนตกหนักถึงหนักมากส่วนมากทางตอนล่างของภาค ตั้งแต่จังหวัดสุราษฎร์ธานีขึ้นไป ลมตะวันออกเฉียงเหนือ ความเร็ว 20-40 กม./ชม. ทะเลมีคลื่นสูง 2-3 เมตร บริเวณฝนฟ้าคะนองคลื่นสูงมากกว่า 3 เมตร ตั้งแต่จังหวัดนครศรีธรรมราชลงมา ลมตะวันออกเฉียงเหนือ ความเร็ว 20-45 กม./ชม. ทะเลมีคลื่นสูง 2-4 เมตร บริเวณฝนฟ้าคะนองคลื่นสูงมากกว่า 4 เมตร</p> |
| <p>ภาคใต้ฝั่งตะวันตก</p>  | <p>มีเมฆเป็นส่วนมากกับมีฝนฟ้าคะนอง ร้อยละ 40 ของพื้นที่ ลมตะวันออกเฉียงเหนือ ความเร็ว 15-35 กม./ชม. ห่างฝั่งทะเลมีคลื่นสูง 1-2 เมตร บริเวณที่มีฝนฟ้าคะนองคลื่นสูงมากกว่า 2 เมตร</p> |

| <p>พยากรณ์อากาศรายจังหวัดภาคใต้ฝั่งตะวันออก ตั้งแต่เวลา 18.00 น. วันนี้ จนถึงเวลา 18.00 น. วันพรุ่งนี้</p> | | <p>คาดหมาย อุณหภูมิ</p> | | <p>ดวงอาทิตย์</p> | | <p>น้ำทะเลพริ้วนี้</p> | |
|---|---|-----------------------------|---------------|------------------------------|----------------------------|-------------------------|-----------------------|
| | | <p>สูงสุด</p> | <p>ต่ำสุด</p> | <p>พริ้วนี้ ขึ้นเวลา</p> | <p>พริ้วนี้ ตกเวลา</p> | <p>ขึ้น เต็มที่</p> | <p>ลง เต็มที่</p> |
| <p>จังหวัดเพชรบุรี</p>  | <p>มีเมฆบางส่วนกับมีอากาศเย็นในตอนเช้า ลมตะวันออกเฉียงเหนือ ความเร็ว 20-40 กม./ชม. ทะเลมีคลื่นสูง 2-3 เมตร</p> | 29 | 22 | 06.44 | 18.08 | - | - |
| <p>อำเภอหัวหิน</p>  | <p>มีเมฆบางส่วนกับมีอากาศเย็นในตอนเช้า ลมตะวันออกเฉียงเหนือ ความเร็ว 20-40 กม./ชม. ทะเลมีคลื่นสูง 2-3 เมตร</p> | 29 | 20 | 06.44 | 18.09 | 08.35 | - |
| <p>จังหวัดประจวบคีรีขันธ์</p>  | <p>มีเมฆเป็นส่วนมากกับมีฝนฟ้าคะนอง ร้อยละ 20 ของพื้นที่ ส่วนมากบริเวณอำเภอบางสะพาน และบางสะพานน้อย ลมตะวันออกเฉียงเหนือ ความเร็ว 20-40 กม./ชม. ทะเลมีคลื่นสูง 2-3 เมตร</p> | 31 | 24 | 06.43 | 18.11 | 10.26 | 23.30 |
| <p>จังหวัดชุมพร</p>  | <p>มีเมฆเป็นส่วนมากกับมีฝนฟ้าคะนอง ร้อยละ 30 ของพื้นที่ ส่วนมากบริเวณอำเภอสวี ทุ่งตะโก หลังสวน และละแม ลมตะวันออกเฉียงเหนือ ความเร็ว 20-40 กม./ชม. ทะเลมีคลื่นสูง 2-3 เมตร บริเวณฝนฟ้าคะนองคลื่นสูงมากกว่า 3 เมตร</p> | 30 | 23 | 06.43 | 18.16 | 11.20 | 22.54 |

รายงานอากาศส่วนมากบริเวณภาคใต้ ของสถานีตรวจอากาศมีดังนี้

| | |
|---|--|
| <p>ภาคใต้ฝั่งตะวันออก มีฝนเล็กน้อยถึงปานกลาง และมีฝนหนักบางแห่ง</p> | <p>อุณหภูมิต่ำสุด วัดได้ 21.2 °ซ.ที่ ต.หนองพลับ อ.หัวหิน จ.ประจวบคีรีขันธ์</p> |
| <p>ฝนมากที่สุดภาคใต้ วัดได้ 72.5 มม. ที่ อ.รัตภูมิ จ.สงขลา</p> | <p>อุณหภูมิสูงสุด วัดได้ 33.9 °ซ.ที่ อ.เมือง จ.ภูเก็ต</p> |

ว่าที่ร้อยตรีหญิงพัชรี ประเทศ

สอบถามสภาพอากาศ โทร. 074-311-760

นายกมล พรหมสาขา ณ สกลนคร

ผู้พยากรณ์อากาศ

โทรสาร. 074-311-065

ผู้อำนวยการศูนย์อุตุนิยมวิทยาภาคใต้ฝั่งตะวันออก

ส่วนพยากรณ์อากาศ

www.songkhla.tmd.go.th



ศูนย์อุตุนิยมวิทยาภาคใต้ฝั่งตะวันออก
กรมอุตุนิยมวิทยา
กระทรวงดิจิทัลเพื่อเศรษฐกิจและสังคม



พยากรณ์อากาศ
ประจำวันเสาร์ที่ 7 มกราคม พ.ศ. 2566
ออกประกาศเวลา 17.00 น.




ลักษณะอากาศทั่วไป

พยากรณ์อากาศ 24 ชั่วโมง ภาคใต้ฝั่งตะวันออกมีฝนหรือฝนฟ้าคะนองหลายพื้นที่ โดยมีฝนหนักถึงฝนหนักมากส่วนมากทางตอนล่างของภาค

ลักษณะทางอุตุนิยมวิทยาที่สำคัญ มรสุมตะวันออกเฉียงเหนือกำลังแรงพัดปกคลุมอ่าวไทยและภาคใต้ ประกอบกับมีหย่อมความกดอากาศต่ำปกคลุมบริเวณทะเลจีนใต้ตอนล่าง และมีแนวลมโน้มจะเคลื่อนเข้าใกล้ปลายแหลมญวน ทำให้ช่วงวันที่ 7-8 มกราคม 2566 บริเวณภาคใต้ฝั่งตะวันออกมีฝนหนักหลายพื้นที่และมีฝนหนักมากบางแห่งฯ ขอให้ประชาชนในพื้นที่เสี่ยงภัยบริเวณจังหวัดดังกล่าวระมัดระวังอันตรายจากฝนที่ตกหนักและฝนที่ตกสะสม ซึ่งอาจทำให้เกิดน้ำท่วมฉับพลันและน้ำป่าไหลหลาก สำหรับคลื่นลมบริเวณอ่าวไทยมีกำลังแรง โดยทะเลมีคลื่นสูง 2-4 เมตร บริเวณที่มีฝนฟ้าคะนองคลื่นสูงมากกว่า 4 เมตร ขอให้ชาวเรือเดินเรือด้วยความระมัดระวัง เรือเล็กควรงดออกจากฝั่งจนถึงวันที่ 8 มกราคม 2566 [รายละเอียดตามประกาศศูนย์ ฯ ฉบับที่ 6 (6/2566)]

พยากรณ์อากาศสำหรับภาคใต้ตั้งแต่เวลา 18.00 น. วันนี้จนถึง เวลา 18.00 น. วันพรุ่งนี้

| | |
|---|--|
| <p>ภาคใต้ฝั่งตะวันออก</p>  | <p>มีเมฆมากกับมีฝนฟ้าคะนอง ร้อยละ 70 ของพื้นที่ มีฝนตกหนักถึงหนักมากส่วนมากทางตอนล่างของภาค ตั้งแต่จังหวัดสุราษฎร์ธานีขึ้นไป ลมตะวันออกเฉียงเหนือ ความเร็ว 20-40 กม./ชม. ทะเลมีคลื่นสูง 2-3 เมตร บริเวณฝนฟ้าคะนองคลื่นสูงมากกว่า 3 เมตร ตั้งแต่จังหวัดนครศรีธรรมราชลงมา ลมตะวันออกเฉียงเหนือ ความเร็ว 20-45 กม./ชม. ทะเลมีคลื่นสูง 2-4 เมตร บริเวณฝนฟ้าคะนองคลื่นสูงมากกว่า 4 เมตร</p> |
| <p>ภาคใต้ฝั่งตะวันตก</p>  | <p>มีเมฆเป็นส่วนมากกับมีฝนฟ้าคะนอง ร้อยละ 40 ของพื้นที่ ลมตะวันออกเฉียงเหนือ ความเร็ว 15-35 กม./ชม. ห่างฝั่งทะเลมีคลื่นสูง 1-2 เมตร บริเวณที่มีฝนฟ้าคะนองคลื่นสูงมากกว่า 2 เมตร</p> |

| <p>พยากรณ์อากาศรายจังหวัดภาคใต้ฝั่งตะวันออก ตั้งแต่เวลา 18.00 น. วันนี้ จนถึงเวลา 18.00 น. วันพรุ่งนี้</p> | | <p>คาดหมาย อุณหภูมิ</p> | | <p>ดวงอาทิตย์</p> | | <p>น้ำทะเล วันพรุ่งนี้</p> | |
|---|--|-----------------------------|---------------|------------------------------|----------------------------|--------------------------------|-----------------------|
| | | <p>สูงสุด</p> | <p>ต่ำสุด</p> | <p>พรุ่งนี้ ขึ้นเวลา</p> | <p>พรุ่งนี้ ตกเวลา</p> | <p>ขึ้น เต็มที่</p> | <p>ลง เต็มที่</p> |
| <p>จังหวัดสุราษฎร์ธานี</p>  | <p>มีเมฆเป็นส่วนมากกับมีฝนฟ้าคะนอง ร้อยละ 40 ของพื้นที่ ส่วนมากบริเวณอำเภอเมือง พุนพิน กาญจนดิษฐ์ ตอนสัก เกาะพะงัน และเกาะสมุย ลมตะวันออกเฉียงเหนือ ความเร็ว 20-40 กม./ชม. ทะเลมีคลื่นสูง 2-3 เมตร บริเวณฝนฟ้าคะนองทะเลมีคลื่นสูงมากกว่า 3 เมตร</p> | 30 | 23 | 06.41 | 18.18 | 12.15 | - |
| <p>อำเภอเกาะสมุย</p>  | <p>มีเมฆเป็นส่วนมากกับมีฝนฟ้าคะนอง ร้อยละ 40 ของพื้นที่ ลมตะวันออกเฉียงเหนือ ความเร็ว 20-40 กม./ชม. ทะเลมีคลื่นสูง 2-3 เมตร บริเวณฝนฟ้าคะนองทะเลมีคลื่นสูงมากกว่า 3 เมตร</p> | 28 | 25 | 06.38 | 18.14 | 11.57 | 22.47 |
| <p>จังหวัดนครศรีธรรมราช</p>  | <p>มีเมฆเป็นส่วนมากกับมีฝนฟ้าคะนอง ร้อยละ 60 ของพื้นที่ และมีฝนหนักบางแห่งบริเวณอำเภอเมือง ขนอม สีชล ท่าศาลา ปากพอง เชียรใหญ่ หัวไทร และชะอวด ลมตะวันออกเฉียงเหนือ ความเร็ว 20-45 กม./ชม. ทะเลมีคลื่นสูง 2-4 เมตร บริเวณฝนฟ้าคะนองทะเลมีคลื่นสูงมากกว่า 4 เมตร</p> | 29 | 23 | 06.37 | 18.16 | 14.10 | 06.03 |

รายงานอากาศส่วนมากบริเวณภาคใต้ ของสถานีตรวจอากาศมีดังนี้

| | |
|---|--|
| <p>ภาคใต้ฝั่งตะวันออก มีฝนเล็กน้อยถึงปานกลาง และมีฝนหนักบางแห่ง</p> | <p>อุณหภูมิต่ำสุด วัดได้ 21.2 °ซ.ที่ ต.หนองพลับ อ.หัวหิน จ.ประจวบคีรีขันธ์</p> |
| <p>ฝนมากที่สุดภาคใต้ วัดได้ 72.5 มม. ที่ อ.รัตภูมิ จ.สงขลา</p> | <p>อุณหภูมิสูงสุด วัดได้ 33.9 °ซ.ที่ อ.เมือง จ.ภูเก็ต</p> |

ว่าที่ร้อยตรีหญิงพัชรี ประเทศ
ผู้พยากรณ์อากาศ
ส่วนพยากรณ์อากาศ

สอบถามสภาพอากาศ โทร. 074-311-760
โทรสาร. 074-311-065
www.songkhla.tmd.go.th

นายกมล พรหมสาขา ณ สกลนคร
ผู้อำนวยการศูนย์อุตุนิยมวิทยาภาคใต้ฝั่งตะวันออก



ศูนย์อุตุนิยมวิทยาภาคใต้ฝั่งตะวันออก
กรมอุตุนิยมวิทยา
กระทรวงดิจิทัลเพื่อเศรษฐกิจและสังคม



พยากรณ์อากาศ
ประจำวันเสาร์ที่ 7 มกราคม พ.ศ. 2566
ออกประกาศเวลา 17.00 น.




ลักษณะอากาศทั่วไป

พยากรณ์อากาศ 24 ชั่วโมง ภาคใต้ฝั่งตะวันออกมีฝนหรือฝนฟ้าคะนองหลายพื้นที่ โดยมีฝนหนักถึงฝนหนักมากส่วนมากทางตอนล่างของภาค

ลักษณะทางอุตุนิยมวิทยาที่สำคัญ มรสุมตะวันออกเฉียงเหนือกำลังแรงพัดปกคลุมอ่าวไทยและภาคใต้ ประกอบกับมีหย่อมความกดอากาศต่ำปกคลุมบริเวณทะเลจีนใต้ตอนล่าง และมีแนวโน้มจะเคลื่อนเข้าใกล้ปลายแหลมญวน ทำให้ช่วงวันที่ 7-8 มกราคม 2566 บริเวณภาคใต้ฝั่งตะวันออกมีฝนหนักหลายพื้นที่และมีฝนหนักมากบางแห่งฯ ขอให้ประชาชนในพื้นที่เสี่ยงภัยบริเวณจังหวัดดังกล่าวระมัดระวังอันตรายจากฝนที่ตกหนักและฝนที่ตกสะสม ซึ่งอาจทำให้เกิดน้ำท่วมฉับพลันและน้ำป่าไหลหลาก สำหรับคลื่นลมบริเวณอ่าวไทยมีกำลังแรง โดยทะเลมีคลื่นสูง 2-4 เมตร บริเวณที่มีฝนฟ้าคะนองคลื่นสูงมากกว่า 4 เมตร ขอให้ชาวเรือเดินเรือด้วยความระมัดระวัง เรือเล็กควรงดออกจากฝั่งจนถึงวันที่ 8 มกราคม 2566 [รายละเอียดตามประกาศศูนย์ ฯ ฉบับที่ 6 (6/2566)]

พยากรณ์อากาศสำหรับภาคใต้ตั้งแต่เวลา 18.00 น. วันนี้จนถึง เวลา 18.00 น. วันพรุ่งนี้

| | |
|---|--|
| <p>ภาคใต้ฝั่งตะวันออก</p>  | <p>มีเมฆมากกับมีฝนฟ้าคะนอง ร้อยละ 70 ของพื้นที่ มีฝนตกหนักถึงหนักมากส่วนมากทางตอนล่างของภาค ตั้งแต่จังหวัดสุราษฎร์ธานีขึ้นไป ลมตะวันออกเฉียงเหนือ ความเร็ว 20-40 กม./ชม. ทะเลมีคลื่นสูง 2-3 เมตร บริเวณฝนฟ้าคะนองคลื่นสูงมากกว่า 3 เมตร ตั้งแต่จังหวัดนครศรีธรรมราชลงมา ลมตะวันออกเฉียงเหนือ ความเร็ว 20-45 กม./ชม. ทะเลมีคลื่นสูง 2-4 เมตร บริเวณฝนฟ้าคะนองคลื่นสูงมากกว่า 4 เมตร</p> |
| <p>ภาคใต้ฝั่งตะวันตก</p>  | <p>มีเมฆเป็นส่วนมากกับมีฝนฟ้าคะนอง ร้อยละ 40 ของพื้นที่ ลมตะวันออกเฉียงเหนือ ความเร็ว 15-35 กม./ชม. ห่างฝั่งทะเลมีคลื่นสูง 1-2 เมตร บริเวณที่มีฝนฟ้าคะนองคลื่นสูงมากกว่า 2 เมตร</p> |

| <p>พยากรณ์อากาศรายจังหวัดภาคใต้ฝั่งตะวันออก ตั้งแต่เวลา 18.00 น. วันนี้ จนถึงเวลา 18.00 น. วันพรุ่งนี้</p> | | <p>คาดหมาย อุณหภูมิ</p> | | <p>ดวงอาทิตย์</p> | | <p>น้ำทะเล วันพรุ่งนี้</p> | |
|--|---|-----------------------------|---------------|-----------------------------|---------------------------|--------------------------------|-----------------------|
| | | <p>สูงสุด</p> | <p>ต่ำสุด</p> | <p>พฤษภาคม ขึ้นเวลา</p> | <p>พฤษภาคม ตกเวลา</p> | <p>ขึ้น เต็มที่</p> | <p>ลง เต็มที่</p> |
| <p>จังหวัดปัตตานี</p>  | <p>มีเมฆมากกับมีฝนฟ้าคะนอง ร้อยละ 70 ของพื้นที่ และมีฝนหนักบางแห่ง ลมตะวันออกเฉียงเหนือ ความเร็ว 20-45 กม./ชม. ทะเลมีคลื่นสูง 2-4 เมตร บริเวณฝนฟ้าคะนองทะเลมีคลื่นสูงมากกว่า 4 เมตร</p> | 30 | 23 | 06.29 | 18.14 | 10.11 และ 22.54 | 04.31 และ 15.05 |
| <p>จังหวัดยะลา</p>  | <p>มีเมฆมากกับมีฝนฟ้าคะนอง ร้อยละ 70 ของพื้นที่ และมีฝนหนักบางแห่ง ลมตะวันออกเฉียงเหนือ ความเร็ว 20-35 กม./ชม.</p> | 30 | 23 | 06.28 | 18.15 | - | - |
| <p>จังหวัดนราธิวาส</p>  | <p>มีเมฆมากกับมีฝนฟ้าคะนอง ร้อยละ 70 ของพื้นที่ และมีฝนหนักบางแห่ง ลมตะวันออกเฉียงเหนือ ความเร็ว 20-45 กม./ชม. ทะเลมีคลื่นสูง 2-4 เมตร บริเวณฝนฟ้าคะนองทะเลมีคลื่นสูงมากกว่า 4 เมตร</p> | 29 | 23 | 06.26 | 18.12 | 21.35 | 13.30 |

รายงานอากาศส่วนมากบริเวณภาคใต้ ของสถานีตรวจอากาศมีดังนี้

| | |
|---|--|
| <p>ภาคใต้ฝั่งตะวันออก มีฝนเล็กน้อยถึงปานกลาง และมีฝนหนักบางแห่ง</p> | <p>อุณหภูมิต่ำสุด วัดได้ 21.2 °ซ.ที่ ต.หนองพลับ อ.หัวหิน จ.ประจวบคีรีขันธ์</p> |
| <p>ฝนมากที่สุดภาคใต้ วัดได้ 72.5 มม. ที่ อ.รัตภูมิ จ.สงขลา</p> | <p>อุณหภูมิสูงสุด วัดได้ 33.9 °ซ.ที่ อ.เมือง จ.ภูเก็ต</p> |

ว่าที่ร้อยตรีหญิงพัชรี ประเทศ

สอบถามสภาพอากาศ โทร. 074-311-760

นายกมล พรหมสาขา ณ สกลนคร

ผู้พยากรณ์อากาศ

โทรสาร. 074-311-065

ผู้อำนวยการศูนย์อุตุนิยมวิทยาภาคใต้ฝั่งตะวันออก

ส่วนพยากรณ์อากาศ

www.songkhla.tmd.go.th