









ลักษณะอากาศทั่วไป

พยากรณ์อากาศ 24 ชั่วโมง บริเวณภาคใต้ฝั่งตะวันออกตอนบนมีอากาศเย็นในตอนเช้า ส่วนภาคใต้ฝั่งตะวันออกตอนล่างมีฝนหรือฝนฟ้าคะนองบางพื้นที่ และมีฝนหนักบางแห่ง

ลักษณะทางอุตุนิยมวิทยาที่สำคัญ มรสุมตะวันออกเฉียงเหนือกำลังปานกลางพัดปกคลุมอ่าวไทย และภาคใต้ **อนึ่ง** ในช่วงวันที่ 6-8 มกราคม 2566 มรสุมตะวันออกเฉียงเหนือที่พัดปกคลุมอ่าวไทยและภาคใต้จะมีกำลังแรงขึ้น ประกอบกับหย่อมความกดอากาศต่ำใกล้เกาะบอร์เนียวบริเวณทะเลจีนใต้ตอนล่างมีแนวโน้มจะมีกำลังแรงขึ้นและเคลื่อนเข้าใกล้ปลายแหลมญวน ทำให้ช่วงวันที่ 7-8 มกราคม 2566 บริเวณภาคใต้ฝั่งตะวันออกมีฝนตกหนักถึงหนักมากบางแห่ง ๓ ขอให้ประชาชนในพื้นที่เสี่ยงภัยบริเวณจังหวัดดังกล่าวระมัดระวังอันตรายจากฝนที่ตกหนักและฝนที่ตกสะสม ซึ่งอาจทำให้เกิดน้ำท่วมฉับพลัน และน้ำป่าไหลหลาก สำหรับคลื่นลมบริเวณอ่าวไทยจะมีกำลังแรงขึ้น โดยทะเลมีคลื่นสูง 2-4 เมตร บริเวณที่มีฝนฟ้าคะนองคลื่นสูงมากกว่า 4 เมตร ขอให้ชาวเรือเดินเรือด้วยความระมัดระวัง **เรือควรงดออกจากฝั่งในช่วงวันที่ 6-8 มกราคม 2566** [รายละเอียดตามประกาศศูนย์ ฯ ฉบับที่ 1 (1/2566)]

พยากรณ์อากาศสำหรับภาคใต้ตั้งแต่เวลา 24.00 น. วันนี้จนถึง เวลา 24.00 น. วันพรุ่งนี้

<p>ภาคใต้ฝั่งตะวันออก</p> 	<p>ทางตอนบนของภาค มีอากาศเย็นในตอนเช้า</p> <p>ทางตอนล่างของภาค มีเมฆเป็นส่วนมากกับมีฝนฟ้าคะนอง ร้อยละ 40 ของพื้นที่</p> <p>ตั้งแต่องค์จังหวัดสุราษฎร์ธานีขึ้นไป ลมตะวันออกเฉียงเหนือ ความเร็ว 15-35 กม./ชม.</p> <p>ทะเลมีคลื่นสูง 1-2 เมตร บริเวณฝนฟ้าคะนองคลื่นสูงประมาณ 2 เมตร</p> <p>ตั้งแต่องค์จังหวัดนครศรีธรรมราชลงมา ลมตะวันออกเฉียงเหนือ ความเร็ว 20-35 กม./ชม.</p> <p>ทะเลมีคลื่นสูงประมาณ 2 เมตร บริเวณฝนฟ้าคะนองคลื่นสูงมากกว่า 2 เมตร</p>
<p>ภาคใต้ฝั่งตะวันตก</p> 	<p>มีเมฆเป็นส่วนมากกับมีฝนฟ้าคะนอง ร้อยละ 30 ของพื้นที่</p> <p>ลมตะวันออกเฉียงเหนือ ความเร็ว 15-30 กม./ชม.</p> <p>ห่างฝั่งทะเลมีคลื่นสูงประมาณ 1 เมตร บริเวณที่มีฝนฟ้าคะนองคลื่นสูง 1-2 เมตร</p>

<p>พยากรณ์อากาศรายจังหวัดภาคใต้ฝั่งตะวันออก</p> <p>ตั้งแต่เวลา 24.00 น. วันนี้ จนถึงเวลา 24.00 น. วันพรุ่งนี้</p>		<p>คาดหมาย อุณหภูมิ</p>		<p>ดวงอาทิตย์</p>		<p>น้ำทะเลพฤษภาคม</p>	
		<p>สูงสุด</p>	<p>ต่ำสุด</p>	<p>พฤษภาคม ขึ้นเวลา</p>	<p>พฤษภาคม ตกเวลา</p>	<p>ขึ้น เต็มที่</p>	<p>ลง เต็มที่</p>
<p>จังหวัดสงขลา</p> 	<p>มีเมฆเป็นส่วนมากกับมีฝนฟ้าคะนอง ร้อยละ 40 ของพื้นที่</p> <p>และมีฝนหนักบางแห่ง</p> <p>บริเวณคาบสมุทรมะนิลา อำเภอมือจะนะ และเทพา</p> <p>ลมตะวันออกเฉียงเหนือ ความเร็ว 20-35 กม./ชม.</p> <p>ทะเลมีคลื่นสูงประมาณ 2 เมตร</p> <p>บริเวณฝนฟ้าคะนองทะเลมีคลื่นสูงมากกว่า 2 เมตร</p>	30	25	06.31	18.14	08.19 และ 21.40	02.34 และ 18.51
<p>อำเภอหาดใหญ่</p> 	<p>มีเมฆเป็นส่วนมากกับมีฝนฟ้าคะนอง ร้อยละ 40 ของพื้นที่</p> <p>ลมตะวันออกเฉียงเหนือ ความเร็ว 15-35 กม./ชม.</p>	31	23	06.31	18.15	-	-
<p>อำเภอสะเตกา</p> 	<p>มีเมฆเป็นส่วนมากกับมีฝนฟ้าคะนอง ร้อยละ 40 ของพื้นที่</p> <p>ลมตะวันออกเฉียงเหนือ ความเร็ว 15-35 กม./ชม.</p>	32	22	06.31	18.16	-	-
<p>จังหวัดพัทลุง</p> 	<p>มีเมฆเป็นส่วนมากกับมีฝนฟ้าคะนอง ร้อยละ 40 ของพื้นที่</p> <p>และมีฝนหนักบางแห่งบริเวณอำเภอเมือง ควนขนุน และเขาชัยสน</p> <p>ลมตะวันออกเฉียงเหนือ ความเร็ว 15-35 กม./ชม.</p> <p>ทะเลสาบสงขลามีคลื่นสูง 1-2 เมตร</p>	31	23	06.34	18.16	-	-

รายงานอากาศส่วนมากบริเวณภาคใต้ ของสถานีตรวจอากาศมีดังนี้



<p>ภาคใต้ฝั่งตะวันออก มีฝนเล็กน้อยถึงปานกลางเป็นแห่ง ๆ</p>	<p>อุณหภูมิต่ำสุด วัดได้ 19.0 °ซ. ที่ อ.เมือง จ.ประจวบคีรีขันธ์</p>
<p>ฝนมากที่สุดภาคใต้ วัดได้ 28.1 มม. ที่ อ.เมือง จ.สงขลา</p>	<p>อุณหภูมิสูงสุด วัดได้ 34.7 °ซ. ที่ อ.เกาะลันตา จ.กระบี่</p>





ลักษณะอากาศทั่วไป

พยากรณ์อากาศ 24 ชั่วโมง บริเวณภาคใต้ฝั่งตะวันออกตอนบนมีอากาศเย็นในตอนเช้า ส่วนภาคใต้ฝั่งตะวันออกตอนล่างมีฝนหรือฝนฟ้าคะนองบางพื้นที่ และมีฝนหนักบางแห่ง

ลักษณะทางอุตุนิยมวิทยาที่สำคัญ มรสุมตะวันออกเฉียงเหนือกำลังปานกลางพัดปกคลุมอ่าวไทย และภาคใต้ หนึ่ง ในช่วงวันที่ 6-8 มกราคม 2566 มรสุมตะวันออกเฉียงเหนือที่พัดปกคลุมอ่าวไทยและภาคใต้จะมีกำลังแรงขึ้น ประกอบกับหย่อมความกดอากาศต่ำใกล้เกาะบอร์เนียวบริเวณทะเลจีนใต้ตอนล่างมีแนวโน้มจะมีกำลังแรงขึ้นและเคลื่อนเข้าใกล้ปลายแหลมญวน ทำให้ช่วงวันที่ 7-8 มกราคม 2566 บริเวณภาคใต้ฝั่งตะวันออกมีฝนตกหนักถึงหนักมากบางแห่ง ๑ ขอให้ประชาชนในพื้นที่เสี่ยงภัยบริเวณจังหวัดดังกล่าวระมัดระวังอันตรายจากฝนที่ตกหนักและฝนที่ตกสะสม ซึ่งอาจทำให้เกิดน้ำท่วมฉับพลัน และน้ำป่าไหลหลาก สำหรับคลื่นลมบริเวณอ่าวไทยจะมีกำลังแรงขึ้น โดยทะเลมีคลื่นสูง 2-4 เมตร บริเวณที่มีฝนฟ้าคะนองคลื่นสูงมากกว่า 4 เมตร ขอให้ชาวเรือเดินเรือด้วยความระมัดระวัง เรือควรจอดออกจากฝั่งในช่วงวันที่ 6-8 มกราคม 2566 [รายละเอียดตามประกาศศูนย์ ฯ ฉบับที่ 1 (1/2566)]

พยากรณ์อากาศสำหรับภาคใต้ตั้งแต่เวลา 24.00 น. วันนี้จนถึง เวลา 24.00 น. วันพรุ่งนี้

<p>ภาคใต้ฝั่งตะวันออก</p> 	<p>ทางตอนบนของภาค มีอากาศเย็นในตอนเช้า</p> <p>ทางตอนล่างของภาค มีเมฆเป็นส่วนมากกับมีฝนฟ้าคะนอง ร้อยละ 40 ของพื้นที่</p> <p>ตั้งแต่จังหวัดสุราษฎร์ธานีขึ้นไป ลมตะวันออกเฉียงเหนือ ความเร็ว 15-35 กม./ชม.</p> <p>ทะเลมีคลื่นสูง 1-2 เมตร บริเวณฝนฟ้าคะนองคลื่นสูงประมาณ 2 เมตร</p> <p>ตั้งแต่จังหวัดนครศรีธรรมราชลงมา ลมตะวันออกเฉียงเหนือ ความเร็ว 20-35 กม./ชม.</p> <p>ทะเลมีคลื่นสูงประมาณ 2 เมตร บริเวณฝนฟ้าคะนองคลื่นสูงมากกว่า 2 เมตร</p>
<p>ภาคใต้ฝั่งตะวันตก</p> 	<p>มีเมฆเป็นส่วนมากกับมีฝนฟ้าคะนอง ร้อยละ 30 ของพื้นที่</p> <p>ลมตะวันออกเฉียงเหนือ ความเร็ว 15-30 กม./ชม.</p> <p>ห่างฝั่งทะเลมีคลื่นสูงประมาณ 1 เมตร บริเวณที่มีฝนฟ้าคะนองคลื่นสูง 1-2 เมตร</p>

<p>พยากรณ์อากาศรายจังหวัดภาคใต้ฝั่งตะวันออก</p> <p>ตั้งแต่เวลา 24.00 น. วันนี้ จนถึงเวลา 24.00 น. วันพรุ่งนี้</p>		<p>คาดหมาย อุณหภูมิ</p>		<p>ดวงอาทิตย์</p>		<p>น้ำทะเลพรุ่งนี้</p>	
		<p>สูงสุด</p>	<p>ต่ำสุด</p>	<p>พรุ่งนี้ ขึ้นเวลา</p>	<p>พรุ่งนี้ ตกเวลา</p>	<p>ขึ้น เต็มที่</p>	<p>ลง เต็มที่</p>
<p>จังหวัดเพชรบุรี</p> 	<p>มีเมฆบางส่วนและมีอากาศเย็นในตอนเช้า</p> <p>ลมตะวันออกเฉียงเหนือ ความเร็ว 15-30 กม./ชม.</p> <p>ทะเลมีคลื่นสูงประมาณ 1 เมตร</p>	31	22	06.43	18.07	-	-
<p>อำเภอหัวหิน</p> 	<p>มีเมฆบางส่วนและมีอากาศเย็นในตอนเช้า</p> <p>ลมตะวันออกเฉียงเหนือ ความเร็ว 15-30 กม./ชม.</p> <p>ทะเลมีคลื่นสูงประมาณ 1 เมตร</p>	30	22	06.43	18.08	07.29	22.05
<p>จังหวัดประจวบคีรีขันธ์</p> 	<p>มีเมฆบางส่วน</p> <p>ลมตะวันออกเฉียงเหนือ ความเร็ว 15-30 กม./ชม.</p> <p>ทะเลมีคลื่นสูงประมาณ 1 เมตร</p>	32	25	06.42	18.10	09.00	21.45
<p>จังหวัดชุมพร</p> 	<p>มีอากาศเย็นในตอนเช้ากับมีฝน ร้อยละ 10 ของพื้นที่</p> <p>ส่วนมากบริเวณอำเภอหลังสวน และละแม</p> <p>ลมตะวันออกเฉียงเหนือ ความเร็ว 15-35 กม./ชม.</p> <p>ทะเลมีคลื่นสูง 1-2 เมตร</p>	32	22	06.42	18.14	09.41	21.36

รายงานอากาศส่วนมากบริเวณภาคใต้ ของสถานีตรวจอากาศมีดังนี้

<p>ภาคใต้ฝั่งตะวันออก มีฝนเล็กน้อยถึงปานกลางเป็นแห่ง ๆ</p>	<p>อุณหภูมิต่ำสุด วัดได้ 19.0 °ซ. ที่ อ.เมือง จ.ประจวบคีรีขันธ์</p>
<p>ฝนมากที่สุดภาคใต้ วัดได้ 28.1 มม. ที่ อ.เมือง จ.สงขลา</p>	<p>อุณหภูมิสูงสุด วัดได้ 34.7 °ซ. ที่ อ.เกาะลันตา จ.กระบี่</p>








ลักษณะอากาศทั่วไป

พยากรณ์อากาศ 24 ชั่วโมง บริเวณภาคใต้ฝั่งตะวันออกตอนบนมีอากาศเย็นในตอนเช้า ส่วนภาคใต้ฝั่งตะวันออกตอนล่างมีฝนหรือฝนฟ้าคะนองบางพื้นที่ และมีฝนหนักบางแห่ง

ลักษณะทางอุตุนิยมวิทยาที่สำคัญ มรสุมตะวันออกเฉียงเหนือกำลังปานกลางพัดปกคลุมอ่าวไทย และภาคใต้ **อนึ่ง** ในช่วงวันที่ 6-8 มกราคม 2566 มรสุมตะวันออกเฉียงเหนือที่พัดปกคลุมอ่าวไทยและภาคใต้จะมีกำลังแรงขึ้น ประกอบกับหย่อมความกดอากาศต่ำใกล้เกาะบอร์เนียวบริเวณทะเลจีนใต้ตอนล่างมีแนวโน้มจะมีกำลังแรงขึ้นและเคลื่อนเข้าใกล้ปลายแหลมญวน ทำให้ช่วงวันที่ 7-8 มกราคม 2566 บริเวณภาคใต้ฝั่งตะวันออกมีฝนตกหนักถึงหนักมากบางแห่ง **ฯ** ขอให้ประชาชนในพื้นที่เสี่ยงภัยบริเวณจังหวัดดังกล่าวระมัดระวังอันตรายจากฝนที่ตกหนักและฝนที่ตกสะสม ซึ่งอาจทำให้เกิดน้ำท่วมฉับพลัน และน้ำป่าไหลหลาก สำหรับคลื่นลมบริเวณอ่าวไทยจะมีกำลังแรงขึ้น โดยทะเลมีคลื่นสูง 2-4 เมตร บริเวณที่มีฝนฟ้าคะนองคลื่นสูงมากกว่า 4 เมตร ขอให้ชาวเรือเดินเรือด้วยความระมัดระวัง **เรือควรงดออกจากฝั่งในช่วงวันที่ 6-8 มกราคม 2566 [รายละเอียดตามประกาศศูนย์ ฯ ฉบับที่ 1 (1/2566)]**

พยากรณ์อากาศสำหรับภาคใต้ตั้งแต่เวลา 24.00 น. วันนี้จนถึง เวลา 24.00 น. วันพรุ่งนี้

<p>ภาคใต้ฝั่งตะวันออก</p> 	<p>ทางตอนบนของภาค มีอากาศเย็นในตอนเช้า</p> <p>ทางตอนล่างของภาค มีเมฆเป็นส่วนมากกับมีฝนฟ้าคะนอง ร้อยละ 40 ของพื้นที่</p> <p>ตั้งแต่จังหวัดสุราษฎร์ธานีขึ้นไป ลมตะวันออกเฉียงเหนือ ความเร็ว 15-35 กม./ชม.</p> <p>ทะเลมีคลื่นสูง 1-2 เมตร บริเวณฝนฟ้าคะนองคลื่นสูงประมาณ 2 เมตร</p> <p>ตั้งแต่จังหวัดนครศรีธรรมราชลงมา ลมตะวันออกเฉียงเหนือ ความเร็ว 20-35 กม./ชม.</p> <p>ทะเลมีคลื่นสูงประมาณ 2 เมตร บริเวณฝนฟ้าคะนองคลื่นสูงมากกว่า 2 เมตร</p>
<p>ภาคใต้ฝั่งตะวันตก</p> 	<p>มีเมฆเป็นส่วนมากกับมีฝนฟ้าคะนอง ร้อยละ 30 ของพื้นที่</p> <p>ลมตะวันออกเฉียงเหนือ ความเร็ว 15-30 กม./ชม.</p> <p>ห่างฝั่งทะเลมีคลื่นสูงประมาณ 1 เมตร บริเวณที่มีฝนฟ้าคะนองคลื่นสูง 1-2 เมตร</p>

<p>พยากรณ์อากาศรายจังหวัดภาคใต้ฝั่งตะวันออก</p> <p>ตั้งแต่เวลา 24.00 น. วันนี้ จนถึงเวลา 24.00 น. วันพรุ่งนี้</p>		<p>คาดหมาย อุณหภูมิ</p>		<p>ดวงอาทิตย์</p>		<p>น้ำทะเล วันพรุ่งนี้</p>	
		<p>สูงสุด</p>	<p>ต่ำสุด</p>	<p>พฤษภาคม ขึ้นเวลา</p>	<p>พฤษภาคม ตกเวลา</p>	<p>ขึ้น เต็มที่</p>	<p>ลง เต็มที่</p>
<p>จังหวัดสุราษฎร์ธานี</p> 	<p>มีอากาศเย็นในตอนเช้ากับมีฝนฟ้าคะนอง ร้อยละ 30 ของพื้นที่</p> <p>ส่วนมากบริเวณอำเภอกาญจนดิษฐ์ ตอนล่าง เกาะพะงัน และเกาะสมุย</p> <p>ลมตะวันออกเฉียงเหนือ ความเร็ว 15-35 กม./ชม.</p> <p>ทะเลมีคลื่นสูง 1-2 เมตร</p> <p>บริเวณฝนฟ้าคะนองทะเลมีคลื่นสูงประมาณ 2 เมตร</p>	<p>32</p>	<p>22</p>	<p>06.40</p>	<p>18.17</p>	<p>10.30</p>	<p>22.15</p>
<p>อำเภอเกาะสมุย</p> 	<p>มีเมฆบางส่วนกับมีฝนฟ้าคะนอง ร้อยละ 30 ของพื้นที่</p> <p>ลมตะวันออกเฉียงเหนือ ความเร็ว 15-35 กม./ชม.</p> <p>ทะเลมีคลื่นสูง 1-2 เมตร</p> <p>บริเวณฝนฟ้าคะนองทะเลมีคลื่นสูงประมาณ 2 เมตร</p>	<p>30</p>	<p>25</p>	<p>06.37</p>	<p>18.13</p>	<p>10.01</p>	<p>20.50</p>
<p>จังหวัดนครศรีธรรมราช</p> 	<p>มีเมฆเป็นส่วนมากกับมีฝนฟ้าคะนอง ร้อยละ 40 ของพื้นที่ และมีฝนหนักบางแห่ง</p> <p>บริเวณอำเภอเมือง ปากพั่น เขียวใหญ่ ชะอวด และหัวไทร</p> <p>ลมตะวันออกเฉียงเหนือ ความเร็ว 20-35 กม./ชม.</p> <p>ทะเลมีคลื่นสูงประมาณ 2 เมตร</p> <p>บริเวณฝนฟ้าคะนองทะเลมีคลื่นสูงมากกว่า 2 เมตร</p>	<p>31</p>	<p>23</p>	<p>06.36</p>	<p>18.15</p>	<p>12.10</p>	<p>03.15</p>

รายงานอากาศส่วนมากบริเวณภาคใต้ ของสถานีตรวจอากาศมีดังนี้

<p>ภาคใต้ฝั่งตะวันออก มีฝนเล็กน้อยถึงปานกลางเป็นแห่ง ๆ</p>	<p>อุณหภูมิต่ำสุด วัดได้ 19.0 °ซ. ที่ อ.เมือง จ.ประจวบคีรีขันธ์</p>
<p>ฝนมากที่สุดภาคใต้ วัดได้ 28.1 มม. ที่ อ.เมือง จ.สงขลา</p>	<p>อุณหภูมิสูงสุด วัดได้ 34.7 °ซ. ที่ อ.เกาะลันตา จ.กระบี่</p>



ศูนย์อุตุนิยมวิทยาภาคใต้ฝั่งตะวันออก
กรมอุตุนิยมวิทยา
กระทรวงดิจิทัลเพื่อเศรษฐกิจและสังคม

พยากรณ์อากาศ
ประจำวันพุธที่ 4 มกราคม พ.ศ. 2566
ออกประกาศเวลา 23.00 น.

ลักษณะอากาศทั่วไป

พยากรณ์อากาศ 24 ชั่วโมง บริเวณภาคใต้ฝั่งตะวันออกตอนบนมีอากาศเย็นในตอนเช้า ส่วนภาคใต้ฝั่งตะวันออกตอนล่างมีฝนหรือฝนฟ้าคะนองบางพื้นที่ และมีฝนหนักบางแห่ง

ลักษณะทางอุตุนิยมวิทยาที่สำคัญ มรสุมตะวันออกเฉียงเหนือกำลังปานกลางพัดปกคลุมอ่าวไทย และภาคใต้ หนึ่ง ในช่วงวันที่ 6-8 มกราคม 2566 มรสุมตะวันออกเฉียงเหนือที่พัดปกคลุมอ่าวไทยและภาคใต้จะมีกำลังแรงขึ้น ประกอบกับหย่อมความกดอากาศต่ำใกล้เกาะบอร์เนียวบริเวณทะเลจีนใต้ตอนล่างมีแนวโน้มจะมีกำลังแรงขึ้นและเคลื่อนเข้าใกล้ปลายแหลมญวน ทำให้ช่วงวันที่ 7-8 มกราคม 2566 บริเวณภาคใต้ฝั่งตะวันออกมีฝนตกหนักถึงหนักมากบางแห่ง ขอให้ประชาชนในพื้นที่เสี่ยงภัยบริเวณจังหวัดดังกล่าวระมัดระวังอันตรายจากฝนที่ตกหนักและฝนที่ตกสะสม ซึ่งอาจทำให้เกิดน้ำท่วมฉับพลัน และน้ำป่าไหลหลาก สำหรับคลื่นลมบริเวณอ่าวไทยจะมีกำลังแรงขึ้น โดยทะเลมีคลื่นสูง 2-4 เมตร บริเวณที่มีฝนฟ้าคะนองคลื่นสูงมากกว่า 4 เมตร ขอให้ชาวเรือเดินเรือด้วยความระมัดระวัง เรือควรจอดออกจากฝั่งในช่วงวันที่ 6-8 มกราคม 2566 [รายละเอียดตามประกาศศูนย์ ฯ ฉบับที่ 1 (1/2566)]

พยากรณ์อากาศสำหรับภาคใต้ตั้งแต่เวลา 24.00 น. วันนี้จนถึง เวลา 24.00 น. วันพรุ่งนี้

<p>ภาคใต้ฝั่งตะวันออก</p>	<p>ทางตอนบนของภาค มีอากาศเย็นในตอนเช้า ทางตอนล่างของภาค มีเมฆเป็นส่วนมากกับมีฝนฟ้าคะนอง ร้อยละ 40 ของพื้นที่ ตั้งแต่จังหวัดสุราษฎร์ธานีขึ้นไป ลมตะวันออกเฉียงเหนือ ความเร็ว 15-35 กม./ชม. ทะเลมีคลื่นสูง 1-2 เมตร บริเวณฝนฟ้าคะนองคลื่นสูงประมาณ 2 เมตร ตั้งแต่จังหวัดนครศรีธรรมราชลงมา ลมตะวันออกเฉียงเหนือ ความเร็ว 20-35 กม./ชม. ทะเลมีคลื่นสูงประมาณ 2 เมตร บริเวณฝนฟ้าคะนองคลื่นสูงมากกว่า 2 เมตร</p>
<p>ภาคใต้ฝั่งตะวันตก</p>	<p>มีเมฆเป็นส่วนมากกับมีฝนฟ้าคะนอง ร้อยละ 30 ของพื้นที่ ลมตะวันออกเฉียงเหนือ ความเร็ว 15-30 กม./ชม. ห่างฝั่งทะเลมีคลื่นสูงประมาณ 1 เมตร บริเวณที่มีฝนฟ้าคะนองคลื่นสูง 1-2 เมตร</p>

พยากรณ์อากาศรายจังหวัดภาคใต้ฝั่งตะวันออก ตั้งแต่เวลา 24.00 น. วันนี้ จนถึงเวลา 24.00 น. วันพรุ่งนี้		คาดหมาย อุณหภูมิ		ดวงอาทิตย์		น้ำทะเล วันพรุ่งนี้	
		สูงสุด	ต่ำสุด	พฤษภาคม ขึ้นเวลา	พฤษภาคม ตกเวลา	ขึ้น เต็มที่	ลง เต็มที่
<p>จังหวัดปัตตานี</p>	<p>มีเมฆเป็นส่วนมากกับมีฝนฟ้าคะนอง ร้อยละ 40 ของพื้นที่ และมีฝนหนักบางแห่ง บริเวณอำเภอยะหริ่ง ปะนาเระ สายบุรี และไม้แก่น ลมตะวันออกเฉียงเหนือ ความเร็ว 20-35 กม./ชม. ทะเลมีคลื่นสูงประมาณ 2 เมตร บริเวณฝนฟ้าคะนองทะเลมีคลื่นสูงมากกว่า 2 เมตร</p>	31	23	06.28	18.13	08.19 และ 21.00	02.45 และ 13.24
<p>จังหวัดยะลา</p>	<p>มีเมฆเป็นส่วนมากกับมีฝนฟ้าคะนอง ร้อยละ 40 ของพื้นที่ และมีฝนหนักบางแห่งบริเวณอำเภอเมือง รามัน และบันนังสตา ลมตะวันออกเฉียงเหนือ ความเร็ว 15-35 กม./ชม.</p>	31	23	06.27	18.14	-	-
<p>จังหวัดนราธิวาส</p>	<p>มีเมฆเป็นส่วนมากกับมีฝนฟ้าคะนอง ร้อยละ 40 ของพื้นที่ และมีฝนหนักบางแห่ง บริเวณอำเภอเมือง บาเจาะ ยี่งอ ตากใบ และสุโหงโกลก ลมตะวันออกเฉียงเหนือ ความเร็ว 20-35 กม./ชม. ทะเลมีคลื่นสูงประมาณ 2 เมตร บริเวณฝนฟ้าคะนองทะเลมีคลื่นสูงมากกว่า 2 เมตร</p>	31	23	06.25	18.11	19.48	11.26

รายงานอากาศส่วนมากบริเวณภาคใต้ ของสถานีตรวจอากาศมีดังนี้

ภาคใต้ฝั่งตะวันออก มีฝนเล็กน้อยถึงปานกลางเป็นแห่ง ๆ	อุณหภูมิต่ำสุด วัดได้ 19.0 °ซ. ที่ อ.เมือง จ.ประจวบคีรีขันธ์
ฝนมากที่สุดภาคใต้ วัดได้ 28.1 มม. ที่ อ.เมือง จ.สงขลา	อุณหภูมิสูงสุด วัดได้ 34.7 °ซ. ที่ อ.เกาะลันตา จ.กระบี่

นางสาวอรุณิชา พันธุ์รัตน์
ผู้พยากรณ์อากาศ
ส่วนพยากรณ์อากาศ

สอบถามสภาพอากาศ โทร. 074-311-760
โทรสาร. 074-311-065
www.songkhla.tmd.go.th

นายกมล พรหมสาขา ณ สกลนคร
ผู้อำนวยการศูนย์อุตุนิยมวิทยาภาคใต้ฝั่งตะวันออก