



ศูนย์อุตุนิยมวิทยาภาคใต้ฝั่งตะวันออก  
กรมอุตุนิยมวิทยา  
กระทรวงดิจิทัลเพื่อเศรษฐกิจและสังคม



พยากรณ์อากาศ  
ประจำวันพฤหัสบดีที่ 29 ธันวาคม พ.ศ. 2565  
ออกประกาศเวลา 17.00 น.

**ลักษณะอากาศทั่วไป**

พยากรณ์อากาศ 24 ชั่วโมง บริเวณภาคใต้ฝั่งตะวันออกมีอากาศเย็นในตอนเช้ากับมีฝนเล็กน้อยบางแห่ง

ลักษณะทางอุตุนิยมวิทยาที่สำคัญ มรสุมตะวันออกเฉียงเหนือกำลังปานกลางพัดปกคลุมอ่าวไทย และภาคใต้ อนึ่ง บริเวณความกดอากาศสูงหรือมวลอากาศเย็นกำลังค่อนข้างแรงอีกระลอกหนึ่งจากประเทศจีนได้แผ่เสริมปกคลุมประเทศไทยตอนบนแล้ว ทำให้คลื่นลมบริเวณอ่าวไทยตอนล่างเริ่มมีกำลังแรงขึ้น

พยากรณ์อากาศสำหรับภาคใต้ตั้งแต่เวลา 18.00 น. วันนี้จนถึงเวลา 18.00 น. วันพรุ่งนี้

|   |  |
|---|--|
| <p><b>ภาคใต้ฝั่งตะวันออก</b></p>  | <p>มีอากาศเย็นในตอนเช้ากับมีฝนเล็กน้อยบางแห่ง<br/>ตั้งแต่จังหวัดสุราษฎร์ธานีขึ้นไป ลมตะวันออกเฉียงเหนือ ความเร็ว 15-30 กม./ชม. ทะเลมีคลื่นสูงประมาณ 1 เมตร<br/>ตั้งแต่จังหวัดนครศรีธรรมราชลงมา ลมตะวันออกเฉียงเหนือ ความเร็ว 15-35 กม./ชม. ทะเลมีคลื่นสูง 1-2 เมตร</p> |
| <p><b>ภาคใต้ฝั่งตะวันตก</b></p>   | <p>มีเมฆบางส่วนและมีอากาศเย็นในตอนเช้า<br/>ลมตะวันออกเฉียงเหนือ ความเร็ว 15-30 กม./ชม.<br/>ห่างฝั่งทะเลมีคลื่นสูงประมาณ 1 เมตร</p>   |

| พยากรณ์อากาศรายจังหวัดภาคใต้ฝั่งตะวันออก<br>ตั้งแต่เวลา 18.00 น. วันนี้ จนถึงเวลา 18.00 น. วันพรุ่งนี้         |   | คาดหมาย<br>อุณหภูมิ |        | ดวงอาทิตย์          |                   | น้ำทะเลพุ่งนี้        |                       |
|--|---|---------------------|--------|---------------------|-------------------|-----------------------|-----------------------|
|  |   | สูงสุด              | ต่ำสุด | พุ่งนี้<br>ขึ้นเวลา | พุ่งนี้<br>ตกเวลา | ขึ้น<br>เต็มที่       | ลง<br>เต็มที่         |
| <p><b>จังหวัดสงขลา</b></p>   | <p>มีอากาศเย็นในตอนเช้ากับมีฝน ไม่เกินร้อยละ 10 ของพื้นที่<br/>ส่วนมากบริเวณคาบสมุทรมะนิลา และอำเภอเมือง<br/>ลมตะวันออกเฉียงเหนือ ความเร็ว 15-35 กม./ชม.<br/>ทะเลมีคลื่นสูง 1-2 เมตร</p>        | 30                  | 23     | 06.28               | 18.10             | 01.37<br>และ<br>14.27 | 07.46<br>และ<br>20.40 |
| <p><b>อำเภอหาดใหญ่</b></p>   | <p>มีเมฆบางส่วนและมีอากาศเย็นในตอนเช้า<br/>ลมตะวันออกเฉียงเหนือ ความเร็ว 15-30 กม./ชม.</p>  | 31                  | 21     | 06.28               | 18.11             | -                     | -                     |
| <p><b>อำเภอสะเตาะ</b></p>    | <p>มีเมฆบางส่วนและมีอากาศเย็นในตอนเช้า<br/>ลมตะวันออกเฉียงเหนือ ความเร็ว 15-30 กม./ชม.</p>  | 32                  | 19     | 06.28               | 18.13             | -                     | -                     |
| <p><b>จังหวัดพัทลุง</b></p>  | <p>มีอากาศเย็นในตอนเช้ากับมีฝน ไม่เกินร้อยละ 10 ของพื้นที่<br/>ส่วนมากบริเวณอำเภอปากพะยูน และป่าบอน<br/>ลมตะวันออกเฉียงเหนือ ความเร็ว 15-30 กม./ชม.<br/>ทะเลสาบสงขลามีคลื่นสูงประมาณ 1 เมตร</p> | 30                  | 21     | 06.31               | 18.11             | -                     | -                     |

**รายงานอากาศส่วนมากบริเวณภาคใต้ ของสถานีตรวจอากาศมีดังนี้**

|   |   |
|---|---|
| ภาคใต้ฝั่งตะวันออก มีฝนเล็กน้อยบางแห่ง                              | อุณหภูมิต่ำสุด วัดได้ 16.6 °ซ.ที่ ต.หนองพลับ อ.หัวหิน จ.ประจวบคีรีขันธ์ |
| ฝนมากที่สุดภาคใต้ วัดได้ วัดได้ 0.2 มม. ที่ อ.เจาะไอร้อง จ.นราธิวาส | อุณหภูมิสูงสุด วัดได้ 33.0 °ซ.ที่ อ.เมือง จ.สตูล                        |

ว่าที่ร้อยตรีหญิงพัชรี ประเทศ สอบถามสภาพอากาศ โทร. 074-311-760

นายกมล พรหมสาขา ณ สกลนคร

ผู้พยากรณ์อากาศ

โทรสาร. 074-311-065

ผู้อำนวยการศูนย์อุตุนิยมวิทยาภาคใต้ฝั่งตะวันออก

ส่วนพยากรณ์อากาศ

[www.songkhla.tmd.go.th](http://www.songkhla.tmd.go.th)



ศูนย์อุตุนิยมวิทยาภาคใต้ฝั่งตะวันออก  
กรมอุตุนิยมวิทยา  
กระทรวงดิจิทัลเพื่อเศรษฐกิจและสังคม

พยากรณ์อากาศ  
ประจำวันพฤหัสบดีที่ 29 ธันวาคม พ.ศ. 2565  
ออกประกาศเวลา 17.00 น.

**ลักษณะอากาศทั่วไป**

พยากรณ์อากาศ 24 ชั่วโมง บริเวณภาคใต้ฝั่งตะวันออกมีอากาศเย็นในตอนเช้ากับมีฝนเล็กน้อยบางแห่ง

ลักษณะทางอุตุนิยมวิทยาที่สำคัญ มรสุมตะวันออกเฉียงเหนือกำลังปานกลางพัดปกคลุมอ่าวไทย และภาคใต้ อนึ่ง บริเวณความกดอากาศสูงหรือมวลอากาศเย็นกำลังค่อนข้างแรงอีกระลอกหนึ่งจากประเทศจีนได้แผ่เสริมปกคลุมประเทศไทยตอนบนแล้ว ทำให้คลื่นลมบริเวณอ่าวไทยตอนล่างเริ่มมีกำลังแรงขึ้น

พยากรณ์อากาศสำหรับภาคใต้ตั้งแต่เวลา 18.00 น. วันนี้จนถึง เวลา 18.00 น. วันพรุ่งนี้

|                                  |  |
|----------------------------------|--|
| <p><b>ภาคใต้ฝั่งตะวันออก</b></p> | <p>มีอากาศเย็นในตอนเช้ากับมีฝนเล็กน้อยบางแห่ง<br/>ตั้งแต่จังหวัดสุราษฎร์ธานีขึ้นไป ลมตะวันออกเฉียงเหนือ ความเร็ว 15-30 กม./ชม. ทะเลมีคลื่นสูงประมาณ 1 เมตร<br/>ตั้งแต่จังหวัดนครศรีธรรมราชลงมา ลมตะวันออกเฉียงเหนือ ความเร็ว 15-35 กม./ชม. ทะเลมีคลื่นสูง 1-2 เมตร</p> |
| <p><b>ภาคใต้ฝั่งตะวันตก</b></p>  | <p>มีเมฆบางส่วนและมีอากาศเย็นในตอนเช้า<br/>ลมตะวันออกเฉียงเหนือ ความเร็ว 15-30 กม./ชม.<br/>ห่างฝั่งทะเลมีคลื่นสูงประมาณ 1 เมตร</p>   |

| พยากรณ์อากาศรายจังหวัดภาคใต้ฝั่งตะวันออก<br>ตั้งแต่เวลา 18.00 น. วันนี้ จนถึงเวลา 18.00 น. วันพรุ่งนี้ |   | คาดหมาย<br>อุณหภูมิ |        | ดวงอาทิตย์               |                    | น้ำทะเลพรุ่งนี้ |               |
|--|---|---------------------|--------|--------------------------|--------------------|-----------------|---------------|
|  |   | สูงสุด              | ต่ำสุด | พรุ่งนี้<br>ขึ้น<br>เวลา | พรุ่งนี้<br>ตกเวลา | ขึ้น<br>เต็มที่ | ลง<br>เต็มที่ |
| <p><b>จังหวัดเพชรบุรี</b></p>  | <p>มีเมฆบางส่วนและมีอากาศเย็นในตอนเช้า<br/>ลมตะวันออกเฉียงเหนือ ความเร็ว 15-30 กม./ชม.<br/>ทะเลมีคลื่นสูงประมาณ 1 เมตร</p>  | 29                  | 18     | 06.41                    | 18.02              | -               | -             |
| <p><b>อำเภอหัวหิน</b></p>  | <p>มีเมฆบางส่วนและมีอากาศเย็นในตอนเช้า<br/>ลมตะวันออกเฉียงเหนือ ความเร็ว 15-30 กม./ชม.<br/>ทะเลมีคลื่นสูงประมาณ 1 เมตร</p>  | 32                  | 16     | 06.40                    | 18.03              | 11.13           | 02.26         |
| <p><b>จังหวัดประจวบคีรีขันธ์</b></p>   | <p>มีอากาศเย็นในตอนเช้ากับมีฝน ไม่เกินร้อยละ 10 ของพื้นที่<br/>ส่วนมากบริเวณอำเภอเมือง และทับสะแก<br/>ลมตะวันออกเฉียงเหนือ ความเร็ว 15-30 กม./ชม.<br/>ทะเลมีคลื่นสูงประมาณ 1 เมตร</p> | 29                  | 21     | 06.40                    | 18.05              | 12.55           | 01.51         |
| <p><b>จังหวัดชุมพร</b></p>   | <p>มีอากาศเย็นในตอนเช้ากับมีฝน ไม่เกินร้อยละ 10 ของพื้นที่<br/>ส่วนมากบริเวณอำเภอเมือง และปะทิว<br/>ลมตะวันออกเฉียงเหนือ ความเร็ว 15-30 กม./ชม.<br/>ทะเลมีคลื่นสูงประมาณ 1 เมตร</p>   | 29                  | 19     | 06.40                    | 18.10              | 14.05           | 01.29         |

**รายงานอากาศส่วนมากบริเวณภาคใต้ ของสถานีตรวจอากาศมีดังนี้**

|   |   |
|---|---|
| ภาคใต้ฝั่งตะวันออก มีฝนเล็กน้อยบางแห่ง                              | อุณหภูมิต่ำสุด วัดได้ 16.6 °ซ.ที่ ต.หนองพลับ อ.หัวหิน จ.ประจวบคีรีขันธ์ |
| ฝนมากที่สุดภาคใต้ วัดได้ วัดได้ 0.2 มม. ที่ อ.เจาะไอร้อง จ.นราธิวาส | อุณหภูมิสูงสุด วัดได้ 33.0 °ซ.ที่ อ.เมือง จ.สตูล                        |

ว่าที่ร้อยตรีหญิงพัชรี ประเทศ

สอบถามสภาพอากาศ โทร. 074-311-760

นายกมล พรหมสาขา ณ สกลนคร

ผู้พยากรณ์อากาศ

โทรสาร. 074-311-065

ผู้อำนวยการศูนย์อุตุนิยมวิทยาภาคใต้ฝั่งตะวันออก

ส่วนพยากรณ์อากาศ

[www.songkhla.tmd.go.th](http://www.songkhla.tmd.go.th)



ศูนย์อุตุนิยมวิทยาภาคใต้ฝั่งตะวันออก  
กรมอุตุนิยมวิทยา  
กระทรวงดิจิทัลเพื่อเศรษฐกิจและสังคม



พยากรณ์อากาศ  
ประจำวันพฤหัสบดีที่ 29 ธันวาคม พ.ศ. 2565  
ออกประกาศเวลา 17.00 น.




**ลักษณะอากาศทั่วไป**

พยากรณ์อากาศ 24 ชั่วโมง บริเวณภาคใต้ฝั่งตะวันออกมีอากาศเย็นในตอนเช้ากับมีฝนเล็กน้อยบางแห่ง

ลักษณะทางอุตุนิยมวิทยาที่สำคัญ มรสุมตะวันออกเฉียงเหนือกำลังปานกลางพัดปกคลุมอ่าวไทย และภาคใต้ อนึ่ง บริเวณความกดอากาศสูงหรือมวลอากาศเย็นกำลังค่อนข้างแรงอีกระลอกหนึ่งจากประเทศจีนได้แผ่เสริมปกคลุมประเทศไทยตอนบนแล้ว ทำให้คลื่นลมบริเวณอ่าวไทยตอนล่างเริ่มมีกำลังแรงขึ้น

พยากรณ์อากาศสำหรับภาคใต้ตั้งแต่เวลา 18.00 น. วันนี้จนถึง เวลา 18.00 น. วันพรุ่งนี้

|   |  |
|---|--|
| <p><b>ภาคใต้ฝั่งตะวันออก</b></p>  | <p>มีอากาศเย็นในตอนเช้ากับมีฝนเล็กน้อยบางแห่ง<br/>ตั้งแต่จังหวัดสุราษฎร์ธานีขึ้นไป ลมตะวันออกเฉียงเหนือ ความเร็ว 15-30 กม./ชม. ทะเลมีคลื่นสูงประมาณ 1 เมตร<br/>ตั้งแต่จังหวัดนครศรีธรรมราชลงมา ลมตะวันออกเฉียงเหนือ ความเร็ว 15-35 กม./ชม. ทะเลมีคลื่นสูง 1-2 เมตร</p> |
| <p><b>ภาคใต้ฝั่งตะวันตก</b></p>   | <p>มีเมฆบางส่วนและมีอากาศเย็นในตอนเช้า<br/>ลมตะวันออกเฉียงเหนือ ความเร็ว 15-30 กม./ชม.<br/>ห่างฝั่งทะเลมีคลื่นสูงประมาณ 1 เมตร</p>   |

| พยากรณ์อากาศรายจังหวัดภาคใต้ฝั่งตะวันออก<br>ตั้งแต่เวลา 18.00 น. วันนี้ จนถึงเวลา 18.00 น. วันพรุ่งนี้                |   | คาดหมาย<br>อุณหภูมิ |        | ดวงอาทิตย์           |                    | น้ำทะเล<br>วันพรุ่งนี้ |               |
|---|---|---------------------|--------|----------------------|--------------------|------------------------|---------------|
|   |   | สูงสุด              | ต่ำสุด | พรุ่งนี้<br>ขึ้นเวลา | พรุ่งนี้<br>ตกเวลา | ขึ้น<br>เต็มที่        | ลง<br>เต็มที่ |
| <p><b>จังหวัดสุราษฎร์ธานี</b></p>   | <p>มีอากาศเย็นในตอนเช้ากับมีฝน ไม่เกินร้อยละ 10 ของพื้นที่<br/>ส่วนมากบริเวณอำเภอกาญจนดิษฐ์ และดอนสัก<br/>ลมตะวันออกเฉียงเหนือ ความเร็ว 15-30 กม./ชม.<br/>ทะเลมีคลื่นสูงประมาณ 1 เมตร</p> | 29                  | 20     | 06.37                | 18.14              | 15.13                  | และ<br>23.44  |
| <p><b>อำเภอเกาะสมุย</b></p>         | <p>มีเมฆบางส่วน<br/>ลมตะวันออกเฉียงเหนือ ความเร็ว 15-30 กม./ชม.<br/>ทะเลมีคลื่นสูงประมาณ 1 เมตร</p>   | 32                  | 23     | 06.34                | 18.08              | 14.44                  | และ<br>23.19  |
| <p><b>จังหวัดนครศรีธรรมราช</b></p>  | <p>มีอากาศเย็นในตอนเช้ากับมีฝน ไม่เกินร้อยละ 10 ของพื้นที่<br/>ส่วนมากบริเวณอำเภอปากพนัง และหัวไทร<br/>ลมตะวันออกเฉียงเหนือ ความเร็ว 15-35 กม./ชม.<br/>ทะเลมีคลื่นสูง 1-2 เมตร</p>        | 31                  | 21     | 06.33                | 18.10              | 17.09                  | 09.20         |

**รายงานอากาศส่วนมากบริเวณภาคใต้ ของสถานีตรวจอากาศมีดังนี้**

|   |   |
|---|---|
| ภาคใต้ฝั่งตะวันออก มีฝนเล็กน้อยบางแห่ง                              | อุณหภูมิต่ำสุด วัดได้ 16.6 °ซ.ที่ ต.หนองพลับ อ.หัวหิน จ.ประจวบคีรีขันธ์ |
| ฝนมากที่สุดภาคใต้ วัดได้ วัดได้ 0.2 มม. ที่ อ.เจาะไอร้อง จ.นราธิวาส | อุณหภูมิสูงสุด วัดได้ 33.0 °ซ ที่ อ.เมือง จ.สตูล                        |

ว่าที่ร้อยตรีหญิงพัชรี ประเทศ สอบถามสภาพอากาศ โทร. 074-311-760

นายกมล พรหมสาขา ณ สกลนคร

ผู้พยากรณ์อากาศ

โทรสาร. 074-311-065

ผู้อำนวยการศูนย์อุตุนิยมวิทยาภาคใต้ฝั่งตะวันออก

ส่วนพยากรณ์อากาศ

[www.songkhla.tmd.go.th](http://www.songkhla.tmd.go.th)



ศูนย์อุตุนิยมวิทยาภาคใต้ฝั่งตะวันออก  
กรมอุตุนิยมวิทยา  
กระทรวงดิจิทัลเพื่อเศรษฐกิจและสังคม



พยากรณ์อากาศ  
ประจำวันพฤหัสบดีที่ 29 ธันวาคม พ.ศ. 2565  
ออกประกาศเวลา 17.00 น.




**ลักษณะอากาศทั่วไป**

พยากรณ์อากาศ 24 ชั่วโมง บริเวณภาคใต้ฝั่งตะวันออกมีอากาศเย็นในตอนเช้ากับมีฝนเล็กน้อยบางแห่ง

ลักษณะทางอุตุนิยมวิทยาที่สำคัญ มรสุมตะวันออกเฉียงเหนือกำลังปานกลางพัดปกคลุมอ่าวไทย และภาคใต้ หนึ่ง บริเวณความกดอากาศสูงหรือมวลอากาศเย็นกำลังค่อนข้างแรงอีกระลอกหนึ่งจากประเทศจีนได้แผ่เสริมปกคลุมประเทศไทยตอนบนแล้ว ทำให้คลื่นลมบริเวณอ่าวไทยตอนล่างเริ่มมีกำลังแรงขึ้น

พยากรณ์อากาศสำหรับภาคใต้ตั้งแต่เวลา 18.00 น. วันนี้จนถึง เวลา 18.00 น. วันพรุ่งนี้

|   |  |
|---|--|
| <p><b>ภาคใต้ฝั่งตะวันออก</b></p>  | <p>มีอากาศเย็นในตอนเช้ากับมีฝนเล็กน้อยบางแห่ง<br/>ตั้งแต่จังหวัดสุราษฎร์ธานีขึ้นไป ลมตะวันออกเฉียงเหนือ ความเร็ว 15-30 กม./ชม. ทะเลมีคลื่นสูงประมาณ 1 เมตร<br/>ตั้งแต่จังหวัดนครศรีธรรมราชลงมา ลมตะวันออกเฉียงเหนือ ความเร็ว 15-35 กม./ชม. ทะเลมีคลื่นสูง 1-2 เมตร</p> |
| <p><b>ภาคใต้ฝั่งตะวันตก</b></p>   | <p>มีเมฆบางส่วนและมีอากาศเย็นในตอนเช้า<br/>ลมตะวันออกเฉียงเหนือ ความเร็ว 15-30 กม./ชม.<br/>ห่างฝั่งทะเลมีคลื่นสูงประมาณ 1 เมตร</p>   |

| <p>พยากรณ์อากาศรายจังหวัดภาคใต้ฝั่งตะวันออก<br/>ตั้งแต่เวลา 18.00 น. วันนี้ จนถึงเวลา 18.00 น. วันพรุ่งนี้</p>   |   | <p>คาดหมาย<br/>อุณหภูมิ</p> |               | <p>ดวงอาทิตย์</p>            |                            | <p>น้ำทะเล<br/>วันพรุ่งนี้</p> |                       |
|--|---|-----------------------------|---------------|------------------------------|----------------------------|--------------------------------|-----------------------|
|  |   | <p>สูงสุด</p>               | <p>ต่ำสุด</p> | <p>พรุ่งนี้<br/>ขึ้นเวลา</p> | <p>พรุ่งนี้<br/>ตกเวลา</p> | <p>ขึ้น<br/>เต็มที่</p>        | <p>ลง<br/>เต็มที่</p> |
| <p><b>จังหวัดปัตตานี</b></p>   | <p>มีอากาศเย็นในตอนเช้ากับมีฝน ไม่เกินร้อยละ 10 ของพื้นที่<br/>ส่วนมากบริเวณอำเภอปะนาเระ และสายบุรี<br/>ลมตะวันออกเฉียงเหนือ ความเร็ว 20-35 กม./ชม.<br/>ทะเลมีคลื่นสูงประมาณ 2 เมตร</p> | 31                          | 22            | 06.25                        | 18.10                      | 01.15<br>และ<br>14.33          | 08.02<br>และ<br>19.00 |
| <p><b>จังหวัดยะลา</b></p>      | <p>มีอากาศเย็นในตอนเช้ากับมีฝน ไม่เกินร้อยละ 10 ของพื้นที่<br/>ส่วนมากบริเวณอำเภอเมือง และรามัน<br/>ลมตะวันออกเฉียงเหนือ ความเร็ว 15-35 กม./ชม.</p>                                     | 32                          | 21            | 06.24                        | 18.09                      | -                              | -                     |
| <p><b>จังหวัดนราธิวาส</b></p>  | <p>มีอากาศเย็นในตอนเช้ากับมีฝน ไม่เกินร้อยละ 10 ของพื้นที่<br/>ส่วนมากบริเวณอำเภอเมือง และบาเจาะ<br/>ลมตะวันออกเฉียงเหนือ ความเร็ว 20-35 กม./ชม.<br/>ทะเลมีคลื่นสูงประมาณ 2 เมตร</p>    | 31                          | 22            | 06.22                        | 18.08                      | 00.02                          | 08.05                 |

**รายงานอากาศส่วนมากบริเวณภาคใต้ ของสถานีตรวจอากาศมีดังนี้**

|  |  |
|--|--|
| <p>ภาคใต้ฝั่งตะวันออก มีฝนเล็กน้อยบางแห่ง</p>                              | <p>อุณหภูมิต่ำสุด วัดได้ 16.6 °ซ.ที่ ต.หนองพลับ อ.หัวหิน จ.ประจวบคีรีขันธ์</p> |
| <p>ฝนมากที่สุดภาคใต้ วัดได้ วัดได้ 0.2 มม. ที่ อ.เจาะไอร้อง จ.นราธิวาส</p> | <p>อุณหภูมิสูงสุด วัดได้ 33.0 °ซ ที่ อ.เมือง จ.สตูล</p>                        |

ว่าที่ร้อยตรีหญิงพัชรี ประเทศ สอบถามสภาพอากาศ โทร. 074-311-760

นายกมล พรหมสาขา ณ สกลนคร

ผู้พยากรณ์อากาศ

โทรสาร. 074-311-065

ผู้อำนวยการศูนย์อุตุนิยมวิทยาภาคใต้ฝั่งตะวันออก

ส่วนพยากรณ์อากาศ

[www.songkhla.tmd.go.th](http://www.songkhla.tmd.go.th)