



ศูนย์อุตุนิยมวิทยาภาคใต้ฝั่งตะวันออก

กรมอุตุนิยมวิทยา

กระทรวงดิจิทัลเพื่อเศรษฐกิจและสังคม

พยากรณ์อากาศ

ประจำวันพฤหัสบดีที่ 27 ตุลาคม พ.ศ. 2565

ออกประกาศเวลา 11.00 น.



**ลักษณะอากาศทั่วไป**

พยากรณ์อากาศ 24 ชั่วโมง บริเวณภาคใต้ฝั่งตะวันออกมีฝนหรือฝนฟ้าคะนองหลายพื้นที่ และมีฝนหนักบางแห่ง

ลักษณะทางอุตุนิยมวิทยาที่สำคัญ ร่องมรสุมกำลังอ่อนพาดผ่านภาคใต้ตอนกลาง ทำให้ภาคใต้ฝั่งตะวันออกยังคงมีฝนหลายพื้นที่ ขอให้

ประชาชนในพื้นที่เสี่ยงภัยระวังอันตรายจากฝนหนัก และฝนที่ตกสะสม ส่วนชาวเรือควรเดินเรือด้วยความระมัดระวัง และหลีกเลี่ยงบริเวณที่มีฝนฟ้าคะนอง  
 หนึ่ง ช่วงวันที่ 28-30 ต.ค. 65 ร่องมรสุมจะพาดผ่านภาคใต้ตอนล่าง ทำให้ภาคใต้ฝั่งตะวันออกมีฝนเพิ่มขึ้น โดยมีฝนหลายพื้นที่และมีฝนหนักถึงหนักมาก  
 บางแห่ง

**พยากรณ์อากาศสำหรับภาคใต้ตั้งแต่เวลา 12.00 น. วันนี้จนถึงเวลา 12.00 น. วันพรุ่งนี้**

|  |  |
|--|--|
| <p><b>ภาคใต้ฝั่งตะวันออก</b></p>  | <p>มีเมฆเป็นส่วนมากกับมีฝนฟ้าคะนอง ร้อยละ 60 ของพื้นที่ และมีฝนหนักบางแห่ง<br/>             ตั้งแต่จังหวัดสุราษฎร์ธานีขึ้นไป ลมตะวันออกเฉียงเหนือ ความเร็ว 10-30 กม./ชม.<br/>             ทะเลมีคลื่นต่ำกว่า 1 เมตร บริเวณที่มีฝนฟ้าคะนองคลื่นสูงมากกว่า 1 เมตร<br/>             ตั้งแต่จังหวัดนครศรีธรรมราชลงมา ลมตะวันตกเฉียงเหนือ ความเร็ว 10-30 กม./ชม.<br/>             ทะเลมีคลื่นต่ำกว่า 1 เมตร บริเวณที่มีฝนฟ้าคะนองคลื่นสูงมากกว่า 1 เมตร</p> |
| <p><b>ภาคใต้ฝั่งตะวันตก</b></p>    | <p>มีเมฆเป็นส่วนมากกับมีฝนฟ้าคะนอง ร้อยละ 60 ของพื้นที่<br/>             ลมตะวันตกเฉียงใต้ ความเร็ว 15-30 กม./ชม.<br/>             ทะเลมีคลื่นสูงประมาณ 1 เมตร บริเวณที่มีฝนฟ้าคะนองคลื่นสูงมากกว่า 1 เมตร</p>   |

| พยากรณ์อากาศรายจังหวัดภาคใต้ฝั่งตะวันออก<br>ตั้งแต่เวลา 12.00 น. วันนี้ จนถึงเวลา 12.00 น. วันพรุ่งนี้          |   | คาดหมายอุณหภูมิ |           | ดวงอาทิตย์       |                      | น้ำทะเลพุ่งนี้   |  |
|---|---|-----------------|-----------|------------------|----------------------|--|--|
|   |   | สูงสุด          | ต่ำสุด    | วันนี้<br>ตกเวลา | พรุ่งนี้<br>ขึ้นเวลา | ขึ้น<br>เต็มที่  | ลง<br>เต็มที่  |
| <p><b>จังหวัดสงขลา</b></p>   | <p>มีเมฆเป็นส่วนมากกับมีฝนฟ้าคะนอง ร้อยละ 60 ของพื้นที่<br/>                     และมีฝนหนักบางแห่งบริเวณคาบสมุทรมุขสทิงพระ<br/>                     อำเภอเมือง จันนะ และเทพา<br/>                     ลมตะวันตกเฉียงเหนือ ความเร็ว 10-30 กม./ชม.<br/>                     ทะเลมีคลื่นต่ำกว่า 1 เมตร<br/>                     บริเวณที่มีฝนฟ้าคะนองคลื่นสูงมากกว่า 1 เมตร</p> | <p>32</p>       | <p>25</p> | <p>17.58</p>     | <p>06.05</p>         | <p>10.45<br/>                     และ<br/>                     23.50</p> | <p>04.59<br/>                     และ<br/>                     17.41</p> |
| <p><b>อำเภอหาดใหญ่</b></p>   | <p>มีเมฆเป็นส่วนมากกับมีฝนฟ้าคะนอง ร้อยละ 60 ของพื้นที่<br/>                     ลมตะวันตกเฉียงเหนือ ความเร็ว 10-30 กม./ชม.</p>   | <p>34</p>       | <p>24</p> | <p>17.59</p>     | <p>06.05</p>         | <p>-</p>   | <p>-</p>   |
| <p><b>อำเภอสะเดา</b></p>     | <p>มีเมฆเป็นส่วนมากกับมีฝนฟ้าคะนอง ร้อยละ 60 ของพื้นที่<br/>                     ลมตะวันตกเฉียงเหนือ ความเร็ว 10-30 กม./ชม.</p>   | <p>33</p>       | <p>23</p> | <p>18.00</p>     | <p>06.05</p>         | <p>-</p>   | <p>-</p>   |
| <p><b>จังหวัดพัทลุง</b></p>  | <p>มีเมฆเป็นส่วนมากกับมีฝนฟ้าคะนอง ร้อยละ 60 ของพื้นที่<br/>                     และมีฝนหนักบางแห่งบริเวณอำเภอเมือง ควนขนุน<br/>                     เขาชัยสน บางแก้ว และปากพะยูน<br/>                     ลมตะวันตกเฉียงเหนือ ความเร็ว 10-30 กม./ชม.<br/>                     ทะเลสาบสงขลามีคลื่นต่ำกว่า 1 เมตร</p>  | <p>33</p>       | <p>24</p> | <p>18.00</p>     | <p>06.07</p>         | <p>-</p>   | <p>-</p>   |

**รายงานอากาศส่วนมากบริเวณภาคใต้ ของสถานีตรวจอากาศมีดังนี้**

|  |   |
|--|---|
| <p>ภาคใต้ฝั่งตะวันออก มีฝนกลางกระจาย และมีฝนหนักบางแห่ง</p>  | <p>อุณหภูมิต่ำสุด วัดได้ 22.9 °ซ.ที่ อ.สะเดา จ.สงขลา</p>            |
| <p>ฝนมากที่สุดภาคใต้ วัดได้ 78.5 มม. ที่ อ.ควนโดน จ.สตูล</p> | <p>อุณหภูมิสูงสุด วัดได้ 35.2 °ซ.ที่ ท่าอากาศยานหาดใหญ่ จ.สงขลา</p> |

ว่าที่ร้อยตรีหญิงพัชรี ประเทศ

สอบถามสภาพอากาศ โทร. 074-311-760

นายกมล พรหมสาขา ณ สกลนคร

ผู้พยากรณ์อากาศ

โทรสาร. 074-311-065

ผู้อำนวยการศูนย์อุตุนิยมวิทยาภาคใต้ฝั่งตะวันออก

ส่วนพยากรณ์อากาศ

[www.songkhla.tmd.go.th](http://www.songkhla.tmd.go.th)









**ลักษณะอากาศทั่วไป**

พยากรณ์อากาศ 24 ชั่วโมง บริเวณภาคใต้ฝั่งตะวันออกมีฝนหรือฝนฟ้าคะนองหลายพื้นที่ และมีฝนหนักบางแห่ง

ลักษณะทางอุตุนิยมวิทยาที่สำคัญ ร่องมรสุมกำลังอ่อนพัดผ่านภาคใต้ตอนกลาง ทำให้ภาคใต้ฝั่งตะวันออกยังคงมีฝนหลายพื้นที่ ขอให้ประชาชนในพื้นที่เสี่ยงภัยระวังอันตรายจากฝนหนัก และฝนที่ตกสะสม ส่วนชาวเรือควรเดินเรือด้วยความระมัดระวัง และหลีกเลี่ยงบริเวณที่มีฝนฟ้าคะนอง  
อนึ่ง ช่วงวันที่ 28-30 ต.ค. 65 ร่องมรสุมจะพัดผ่านภาคใต้ตอนล่าง ทำให้ภาคใต้ฝั่งตะวันออกมีฝนเพิ่มขึ้น โดยมีฝนหลายพื้นที่และมีฝนหนักถึงหนักมากบางแห่ง

พยากรณ์อากาศสำหรับภาคใต้ตั้งแต่เวลา 12.00 น. วันนี้จนถึงเวลา 12.00 น. วันพรุ่งนี้

|  |  |
|--|--|
| <p><b>ภาคใต้ฝั่งตะวันออก</b></p>  | <p>มีเมฆเป็นส่วนมากกับมีฝนฟ้าคะนอง ร้อยละ 60 ของพื้นที่ และมีฝนหนักบางแห่ง<br/>ตั้งแต่จังหวัดสุราษฎร์ธานีขึ้นไป ลมตะวันออกเฉียงเหนือ ความเร็ว 10-30 กม./ชม.<br/>ทะเลมีคลื่นต่ำกว่า 1 เมตร บริเวณที่มีฝนฟ้าคะนองคลื่นสูงมากกว่า 1 เมตร<br/>ตั้งแต่จังหวัดนครศรีธรรมราชลงมา ลมตะวันตกเฉียงเหนือ ความเร็ว 10-30 กม./ชม.<br/>ทะเลมีคลื่นต่ำกว่า 1 เมตร บริเวณที่มีฝนฟ้าคะนองคลื่นสูงมากกว่า 1 เมตร</p> |
| <p><b>ภาคใต้ฝั่งตะวันตก</b></p>    | <p>มีเมฆเป็นส่วนมากกับมีฝนฟ้าคะนอง ร้อยละ 60 ของพื้นที่<br/>ลมตะวันตกเฉียงใต้ ความเร็ว 15-30 กม./ชม.<br/>ทะเลมีคลื่นสูงประมาณ 1 เมตร บริเวณที่มีฝนฟ้าคะนองคลื่นสูงมากกว่า 1 เมตร</p>   |

| <p>พยากรณ์อากาศรายจังหวัดภาคใต้ฝั่งตะวันออก<br/>ตั้งแต่เวลา 12.00 น. วันนี้ จนถึงเวลา 12.00 น. วันพรุ่งนี้</p>           |  | <p>คาดหมาย<br/>อุณหภูมิ</p> |               | <p>ดวงอาทิตย์</p>        |                              | <p>น้ำทะเลพายุนี้</p>   |                       |
|--|--|-----------------------------|---------------|--------------------------|------------------------------|-------------------------|-----------------------|
|  |  | <p>สูงสุด</p>               | <p>ต่ำสุด</p> | <p>วันนี้<br/>ตกเวลา</p> | <p>พรุ่งนี้<br/>ขึ้นเวลา</p> | <p>ขึ้น<br/>เต็มที่</p> | <p>ลง<br/>เต็มที่</p> |
| <p><b>จังหวัดเพชรบุรี</b></p>         | <p>มีเมฆเป็นส่วนมากกับมีฝนฟ้าคะนอง ร้อยละ 60 ของพื้นที่<br/>ส่วนมากบริเวณอำเภอเมือง บ้านแหลม ท่ายาง และชะอำ<br/>ลมตะวันออกเฉียงเหนือ ความเร็ว 10-30 กม./ชม. ทะเลมีคลื่น<br/>ต่ำกว่า 1 เมตร บริเวณที่มีฝนฟ้าคะนองคลื่นสูงมากกว่า 1 เมตร</p>                   | 32                          | 25            | 17.55                    | 06.12                        | -                       | -                     |
| <p><b>อำเภอหัวหิน</b></p>             | <p>มีเมฆเป็นส่วนมากกับมีฝนฟ้าคะนอง ร้อยละ 60 ของพื้นที่<br/>ลมตะวันออกเฉียงเหนือ ความเร็ว 10-30 กม./ชม. ทะเลมีคลื่น<br/>ต่ำกว่า 1 เมตร บริเวณที่มีฝนฟ้าคะนองคลื่นสูงมากกว่า 1 เมตร</p>   | 30                          | 23            | 17.56                    | 06.12                        | 07.48                   | 00.01                 |
| <p><b>จังหวัดประจวบคีรีขันธ์</b></p>  | <p>มีเมฆเป็นส่วนมากกับมีฝนฟ้าคะนอง ร้อยละ 60 ของพื้นที่<br/>ส่วนมากบริเวณอำเภอหัวหิน กุยบุรี สามร้อยยอด<br/>ปราณบุรี และเมือง<br/>ลมตะวันออกเฉียงเหนือ ความเร็ว 10-30 กม./ชม. ทะเลมีคลื่น<br/>ต่ำกว่า 1 เมตร บริเวณที่มีฝนฟ้าคะนองคลื่นสูงมากกว่า 1 เมตร</p> | 32                          | 25            | 17.57                    | 06.12                        | 10.46                   | -                     |
| <p><b>จังหวัดชุมพร</b></p>            | <p>มีเมฆเป็นส่วนมากกับมีฝนฟ้าคะนอง ร้อยละ 60 ของพื้นที่<br/>ส่วนมากบริเวณอำเภอปะทิว เมือง สวี ทูตตะโก และหลังสวน<br/>ลมตะวันออกเฉียงเหนือ ความเร็ว 10-30 กม./ชม. ทะเลมีคลื่น<br/>ต่ำกว่า 1 เมตร บริเวณที่มีฝนฟ้าคะนองคลื่นสูงมากกว่า 1 เมตร</p>              | 31                          | 24            | 18.01                    | 06.13                        | 12.03                   | 23.36                 |

**รายงานอากาศส่วนมากบริเวณภาคใต้ ของสถานีตรวจอากาศมีดังนี้**



|  |   |
|--|---|
| <p>ภาคใต้ฝั่งตะวันออก มีฝนกลางกระจาย และมีฝนหนักบางแห่ง</p>  | <p>อุณหภูมิต่ำสุด วัดได้ 22.9 °ซ.ที่ อ.สะเดา จ.สงขลา</p>            |
| <p>ฝนมากที่สุดภาคใต้ วัดได้ 78.5 มม. ที่ อ.ควนโดน จ.สตูล</p> | <p>อุณหภูมิสูงสุด วัดได้ 35.2 °ซ.ที่ ท่าอากาศยานหาดใหญ่ จ.สงขลา</p> |

**ลักษณะอากาศทั่วไป**

พยากรณ์อากาศ 24 ชั่วโมง บริเวณภาคใต้ฝั่งตะวันออกมีฝนหรือฝนฟ้าคะนองหลายพื้นที่ และมีฝนหนักบางแห่ง

ลักษณะทางอุตุนิยมวิทยาที่สำคัญ ร่องมรสุมกำลังอ่อนพาดผ่านภาคใต้ตอนกลาง ทำให้ภาคใต้ฝั่งตะวันออกยังคงมีฝนหลายพื้นที่ ขอให้ประชาชนในพื้นที่เสี่ยงภัยระวังอันตรายจากฝนหนัก และฝนที่ตกสะสม ส่วนชาวเรือควรเดินเรือด้วยความระมัดระวัง และหลีกเลี่ยงบริเวณที่มีฝนฟ้าคะนอง อนึ่ง ช่วงวันที่ 28-30 ต.ค. 65 ร่องมรสุมจะพาดผ่านภาคใต้ตอนกลาง ทำให้ภาคใต้ฝั่งตะวันออกมีฝนเพิ่มขึ้น โดยมีฝนหลายพื้นที่และมีฝนหนักถึงหนักมากบางแห่ง

**พยากรณ์อากาศสำหรับภาคใต้ตั้งแต่เวลา 12.00 น. วันนี้จนถึงเวลา 12.00 น. วันพรุ่งนี้**

|  |  |
|--|--|
| <p><b>ภาคใต้ฝั่งตะวันออก</b></p>  | <p>มีเมฆเป็นส่วนมากกับมีฝนฟ้าคะนอง ร้อยละ 60 ของพื้นที่ และมีฝนหนักบางแห่ง<br/>ตั้งแต่จังหวัดสุราษฎร์ธานีขึ้นไป ลมตะวันออกเฉียงเหนือ ความเร็ว 10-30 กม./ชม.<br/>ทะเลมีคลื่นต่ำกว่า 1 เมตร บริเวณที่มีฝนฟ้าคะนองคลื่นสูงมากกว่า 1 เมตร<br/>ตั้งแต่จังหวัดนครศรีธรรมราชลงมา ลมตะวันตกเฉียงเหนือ ความเร็ว 10-30 กม./ชม.<br/>ทะเลมีคลื่นต่ำกว่า 1 เมตร บริเวณที่มีฝนฟ้าคะนองคลื่นสูงมากกว่า 1 เมตร</p> |
| <p><b>ภาคใต้ฝั่งตะวันตก</b></p>    | <p>มีเมฆเป็นส่วนมากกับมีฝนฟ้าคะนอง ร้อยละ 60 ของพื้นที่<br/>ลมตะวันตกเฉียงใต้ ความเร็ว 15-30 กม./ชม.<br/>ทะเลมีคลื่นสูงประมาณ 1 เมตร บริเวณที่มีฝนฟ้าคะนองคลื่นสูงมากกว่า 1 เมตร</p>   |

| <p>พยากรณ์อากาศรายจังหวัดภาคใต้ฝั่งตะวันออก<br/>ตั้งแต่เวลา 12.00 น. วันนี้ จนถึงเวลา 12.00 น. วันพรุ่งนี้</p>         |  | <p>คาดหมาย<br/>อุณหภูมิ</p> |               | <p>ดวงอาทิตย์</p>        |                              | <p>น้ำทะเลวันพรุ่งนี้</p> |                       |
|--|--|-----------------------------|---------------|--------------------------|------------------------------|---------------------------|-----------------------|
|  |  | <p>สูงสุด</p>               | <p>ต่ำสุด</p> | <p>วันนี้<br/>ตกเวลา</p> | <p>พรุ่งนี้<br/>ขึ้นเวลา</p> | <p>ขึ้น<br/>เต็มที่</p>   | <p>ลง<br/>เต็มที่</p> |
| <p><b>จังหวัดสุราษฎร์ธานี</b></p>   | <p>มีเมฆเป็นส่วนมากกับมีฝนฟ้าคะนอง ร้อยละ 60 ของพื้นที่ และมีฝนหนักบางแห่งบริเวณอำเภอเมือง พุนพิน กาญจนดิษฐ์ ดอนสัก บ้านนาสาร บ้านนาเดิม เวียงสระ พระแสง เกาะพะงัน และเกาะสมุย<br/>ลมตะวันออกเฉียงเหนือ ความเร็ว 10-30 กม./ชม.<br/>ทะเลมีคลื่นต่ำกว่า 1 เมตร<br/>บริเวณที่มีฝนฟ้าคะนองคลื่นสูงมากกว่า 1 เมตร</p> | 33                          | 23            | 18.02                    | 06.12                        | 01.30<br>และ<br>13.14     | 04.54<br>และ<br>21.17 |
| <p><b>อำเภอเกาะสมุย</b></p>         | <p>มีเมฆเป็นส่วนมากกับมีฝนฟ้าคะนอง ร้อยละ 60 ของพื้นที่ และมีฝนหนักบางแห่ง<br/>ลมตะวันออกเฉียงเหนือ ความเร็ว 10-30 กม./ชม.<br/>ทะเลมีคลื่นต่ำกว่า 1 เมตร<br/>บริเวณที่มีฝนฟ้าคะนองคลื่นสูงมากกว่า 1 เมตร</p>   | 31                          | 25            | 17.58                    | 06.09                        | 00.47<br>และ<br>12.33     | 04.30<br>และ<br>21.16 |
| <p><b>จังหวัดนครศรีธรรมราช</b></p>  | <p>มีเมฆเป็นส่วนมากกับมีฝนฟ้าคะนอง ร้อยละ 60 ของพื้นที่ และมีฝนหนักบางแห่งบริเวณอำเภอเมือง ขนอม สีชล ท่าศาลา ปากพั่น และหัวไทร<br/>ลมตะวันตกเฉียงเหนือ ความเร็ว 10-30 กม./ชม.<br/>ทะเลมีคลื่นต่ำกว่า 1 เมตร<br/>บริเวณที่มีฝนฟ้าคะนองคลื่นสูงมากกว่า 1 เมตร</p>  | 32                          | 24            | 18.00                    | 06.09                        | 02.20<br>และ<br>14.45     | 07.25<br>และ<br>23.50 |

**รายงานอากาศส่วนมากบริเวณภาคใต้ ของสถานีตรวจอากาศมีดังนี้**

|  |   |
|--|---|
| <p>ภาคใต้ฝั่งตะวันออก มีฝนกลางกระจาย และมีฝนหนักบางแห่ง</p>  | <p>อุณหภูมิต่ำสุด วัดได้ 22.9 °ซ.ที่ อ.สะเดา จ.สงขลา</p>            |
| <p>ฝนมากที่สุดภาคใต้ วัดได้ 78.5 มม. ที่ อ.ควนโดน จ.สตูล</p> | <p>อุณหภูมิสูงสุด วัดได้ 35.2 °ซ.ที่ ท่าอากาศยานหาดใหญ่ จ.สงขลา</p> |

ว่าที่ร้อยตรีหญิงพัชรี ประเทศ สอบถามสภาพอากาศ โทร. 074-311-760

นายกมล พรหมสาขา ณ สกลนคร

ผู้พยากรณ์อากาศ โทรสาร. 074-311-065

ผู้อำนวยการศูนย์อุตุนิยมวิทยาภาคใต้ฝั่งตะวันออก

ส่วนพยากรณ์อากาศ [www.songkhla.tmd.go.th](http://www.songkhla.tmd.go.th)



ศูนย์อุตุนิยมวิทยาภาคใต้ฝั่งตะวันออก

กรมอุตุนิยมวิทยา

กระทรวงดิจิทัลเพื่อเศรษฐกิจและสังคม

พยากรณ์อากาศ

ประจำวันพฤหัสบดีที่ 27 ตุลาคม พ.ศ. 2565



ออกประกาศเวลา 11.00 น.




**ลักษณะอากาศทั่วไป**

พยากรณ์อากาศ 24 ชั่วโมง บริเวณภาคใต้ฝั่งตะวันออกมีฝนหรือฝนฟ้าคะนองหลายพื้นที่ และมีฝนหนักบางแห่ง

**ลักษณะทางอุตุนิยมวิทยาที่สำคัญ** ร่องมรสุมกำลังอ่อนพาดผ่านภาคใต้ตอนกลาง ทำให้ภาคใต้ฝั่งตะวันออกยังคงมีฝนหลายพื้นที่ ขอให้ประชาชนในพื้นที่เสี่ยงภัยระวังอันตรายจากฝนหนัก และฝนที่ตกสะสม ส่วนชาวเรือควรเดินเรือด้วยความระมัดระวัง และหลีกเลี่ยงบริเวณที่มีฝนฟ้าคะนอง  
 หนึ่ง ช่วงวันที่ 28-30 ต.ค. 65 ร่องมรสุมจะพาดผ่านภาคใต้ตอนกลาง ทำให้ภาคใต้ฝั่งตะวันออกมีฝนเพิ่มขึ้น โดยมีฝนหลายพื้นที่และมีฝนหนักถึงหนักมากบางแห่ง

**พยากรณ์อากาศสำหรับภาคใต้ตั้งแต่เวลา 12.00 น. วันนี้จนถึงเวลา 12.00 น. วันพรุ่งนี้**

|  |  |
|--|--|
| <p><b>ภาคใต้ฝั่งตะวันออก</b></p>  | <p>มีเมฆเป็นส่วนมากกับมีฝนฟ้าคะนอง ร้อยละ 60 ของพื้นที่ และมีฝนหนักบางแห่ง<br/>             ตั้งแต่จังหวัดสุราษฎร์ธานีขึ้นไป ลมตะวันออกเฉียงเหนือ ความเร็ว 10-30 กม./ชม.<br/>             ทะเลมีคลื่นต่ำกว่า 1 เมตร บริเวณที่มีฝนฟ้าคะนองคลื่นสูงมากกว่า 1 เมตร<br/>             ตั้งแต่จังหวัดนครศรีธรรมราชลงมา ลมตะวันตกเฉียงเหนือ ความเร็ว 10-30 กม./ชม.<br/>             ทะเลมีคลื่นต่ำกว่า 1 เมตร บริเวณที่มีฝนฟ้าคะนองคลื่นสูงมากกว่า 1 เมตร</p> |
| <p><b>ภาคใต้ฝั่งตะวันตก</b></p>    | <p>มีเมฆเป็นส่วนมากกับมีฝนฟ้าคะนอง ร้อยละ 60 ของพื้นที่<br/>             ลมตะวันตกเฉียงใต้ ความเร็ว 15-30 กม./ชม.<br/>             ทะเลมีคลื่นสูงประมาณ 1 เมตร บริเวณที่มีฝนฟ้าคะนองคลื่นสูงมากกว่า 1 เมตร</p>   |

| พยากรณ์อากาศรายจังหวัดภาคใต้ฝั่งตะวันออก<br>ตั้งแต่เวลา 12.00 น. วันนี้ จนถึงเวลา 12.00 น. วันพรุ่งนี้            |  | คำหมาย<br>อุณหภูมิ |        | ดวงอาทิตย์           |                          | น้ำทะเลวันพรุ่งนี้    |                       |
|---|--|--------------------|--------|----------------------|--------------------------|-----------------------|-----------------------|
|   |  | สูงสุด             | ต่ำสุด | วันนี้<br>ตก<br>เวลา | พรุ่งนี้<br>ขึ้น<br>เวลา | ขึ้น<br>เต็มที่       | ลง<br>เต็มที่         |
| <p><b>จังหวัดปัตตานี</b></p>   | <p>มีเมฆเป็นส่วนมากกับมีฝนฟ้าคะนอง ร้อยละ 60 ของพื้นที่<br/>             ส่วนมากบริเวณอำเภอเมือง หนองจิก ยะหริ่ง<br/>             ปะนาเระ สายบุรี และไม้แก่น<br/>             ลมตะวันตกเฉียงเหนือ ความเร็ว 10-30 กม./ชม.<br/>             ทะเลมีคลื่นต่ำกว่า 1 เมตร<br/>             บริเวณที่มีฝนฟ้าคะนองคลื่นสูงมากกว่า 1 เมตร</p>   | 31                 | 24     | 17.57                | 06.02                    | 10.37<br>และ<br>23.22 | 05.01<br>และ<br>16.12 |
| <p><b>จังหวัดยะลา</b></p>      | <p>มีเมฆเป็นส่วนมากกับมีฝนฟ้าคะนอง ร้อยละ 60 ของพื้นที่<br/>             ส่วนมากบริเวณอำเภอกรงปินัง บันนังสตา ธารโต และเบตง<br/>             ลมตะวันตกเฉียงเหนือ ความเร็ว 10-30 กม./ชม.</p>  | 32                 | 24     | 17.57                | 06.01                    | -                     | -                     |
| <p><b>จังหวัดนราธิวาส</b></p>  | <p>มีเมฆเป็นส่วนมากกับมีฝนฟ้าคะนอง ร้อยละ 60 ของพื้นที่<br/>             ส่วนมากบริเวณอำเภอเมือง บาเจาะ ยี่งอ รือเสาะ ตากใบ<br/>             สุโหงโกลก และแว้ง<br/>             ลมตะวันตกเฉียงเหนือ ความเร็ว 10-30 กม./ชม.<br/>             ทะเลมีคลื่นต่ำกว่า 1 เมตร<br/>             บริเวณที่มีฝนฟ้าคะนองคลื่นสูงมากกว่า 1 เมตร</p> | 31                 | 24     | 17.54                | 05.59                    | 09.20<br>และ<br>22.14 | 04.08<br>และ<br>15.05 |

**รายงานอากาศส่วนมากบริเวณภาคใต้ ของสถานีตรวจอากาศมีดังนี้**

|   |  |
|---|--|
| ภาคใต้ฝั่งตะวันออก มีฝนกลางกระจาย และมีฝนหนักบางแห่ง  | อุณหภูมิต่ำสุด วัดได้ 22.9 °ซ.ที่ อ.สะเดา จ.สงขลา            |
| ฝนมากที่สุดภาคใต้ วัดได้ 78.5 มม. ที่ อ.ควนโดน จ.สตูล | อุณหภูมิสูงสุด วัดได้ 35.2 °ซ.ที่ ท่าอากาศยานหาดใหญ่ จ.สงขลา |

ว่าที่ร้อยตรีหญิงพัชรี ประเทศ สอบถามสภาพอากาศ โทร. 074-311-760

นายกมล พรหมสาขา ณ สกลนคร

ผู้พยากรณ์อากาศ

โทรสาร. 074-311-065

ผู้อำนวยการศูนย์อุตุนิยมวิทยาภาคใต้ฝั่งตะวันออก

ส่วนพยากรณ์อากาศ

[www.songkhla.tmd.go.th](http://www.songkhla.tmd.go.th)