





ศูนย์อุตุนิยมวิทยาภาคใต้ฝั่งตะวันออก
กรมอุตุนิยมวิทยา
กระทรวงดิจิทัลเพื่อเศรษฐกิจและสังคม


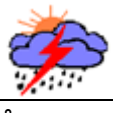


พยากรณ์อากาศ
ประจำวันพฤหัสบดีที่ 18 สิงหาคม พ.ศ. 2565
ออกประกาศเวลา 17.00 น.

ลักษณะอากาศทั่วไป

พยากรณ์อากาศ 24 ชั่วโมง บริเวณภาคใต้ฝั่งตะวันออกมีฝนหรือฝนฟ้าคะนองบางพื้นที่
ลักษณะทางอุตุนิยมวิทยาที่สำคัญ มรสุมตะวันตกเฉียงใต้พัดปกคลุมทะเลอันดามัน ภาคใต้ และอ่าวไทย

พยากรณ์อากาศสำหรับภาคใต้ตั้งแต่เวลา 18.00 น. วันนี้จนถึงเวลา 18.00 น. วันพรุ่งนี้

<p>ภาคใต้ฝั่งตะวันออก</p> 	<p>มีเมฆเป็นส่วนมากกับมีฝนฟ้าคะนอง ร้อยละ 30 ของพื้นที่ ตั้งแต่จังหวัดสุราษฎร์ธานีขึ้นไป ลมตะวันตกเฉียงใต้ ความเร็ว 15-30 กม./ชม. ห่างฝั่งทะเลลึกขึ้นสูงประมาณ 1 เมตร บริเวณที่มีฝนฟ้าคะนองคลื่นสูง 1-2 เมตร ตั้งแต่จังหวัดนครศรีธรรมราชลงมา ลมตะวันตกเฉียงใต้ ความเร็ว 10-30 กม./ชม. ทะเลมีคลื่นต่ำกว่า 1 เมตร บริเวณที่มีฝนฟ้าคะนองคลื่นสูงประมาณ 1 เมตร</p>
<p>ภาคใต้ฝั่งตะวันตก</p> 	<p>มีเมฆเป็นส่วนมากกับมีฝนฟ้าคะนอง ร้อยละ 40 ของพื้นที่ และมีฝนตกหนักบางแห่ง ลมตะวันตกเฉียงใต้ ความเร็ว 15-30 กม./ชม. ทะเลมีคลื่นสูงประมาณ 1 เมตร บริเวณที่มีฝนฟ้าคะนองคลื่นสูงมากกว่า 1 เมตร</p>

<p>พยากรณ์อากาศรายจังหวัดภาคใต้ฝั่งตะวันออก ตั้งแต่เวลา 18.00 น. วันนี้ จนถึงเวลา 18.00 น. วันพรุ่งนี้</p>		<p>คาดหมาย อุณหภูมิ</p>		<p>ดวงอาทิตย์</p>		<p>น้ำทะเลพุดังนี้</p>	
		<p>สูงสุด</p>	<p>ต่ำสุด</p>	<p>พุดังนี้ ขึ้น เวลา</p>	<p>พุดังนี้ ตก เวลา</p>	<p>ขึ้น เต็มที่</p>	<p>ลง เต็มที่</p>
<p>จังหวัดสงขลา</p> 	<p>มีเมฆเป็นส่วนมากกับมีฝนฟ้าคะนอง ร้อยละ 40 ของพื้นที่ ส่วนมากบริเวณอำเภอรัตภูมิ หาดใหญ่ คลองหอยโข่ง สะเดา นาทวี และสะบ้าย้อย ลมตะวันตกเฉียงใต้ ความเร็ว 10-30 กม./ชม. ทะเลมีคลื่นต่ำกว่า 1 เมตร บริเวณที่มีฝนฟ้าคะนองคลื่นสูงประมาณ 1 เมตร</p>	33	26	06.11	18.32	03.38 และ 14.47	09.06 และ 21.10
<p>อำเภอหาดใหญ่</p> 	<p>มีเมฆเป็นส่วนมากกับมีฝนฟ้าคะนอง ร้อยละ 40 ของพื้นที่ ลมตะวันตกเฉียงใต้ ความเร็ว 10-30 กม./ชม.</p>	35	23	06.12	18.32	-	-
<p>อำเภอสะเดา</p> 	<p>มีเมฆเป็นส่วนมากกับมีฝนฟ้าคะนอง ร้อยละ 40 ของพื้นที่ ลมตะวันตกเฉียงใต้ ความเร็ว 10-30 กม./ชม.</p>	34	24	06.12	18.32	-	-
<p>จังหวัดพัทลุง</p> 	<p>มีเมฆเป็นส่วนมากกับมีฝนฟ้าคะนอง ร้อยละ 40 ของพื้นที่ ส่วนมากบริเวณอำเภอป่าพะยอม ศรีบรรพต ศรีนครินทร์ กงหรา ตะโหมด และป่าบอน ลมตะวันตกเฉียงใต้ ความเร็ว 10-30 กม./ชม. ทะเลสาบสงขลามีคลื่นต่ำกว่า 1 เมตร</p>	34	25	06.13	18.34	-	-

รายงานอากาศส่วนมากบริเวณภาคใต้ ของสถานีตรวจอากาศมีดังนี้

<p>ภาคใต้ฝั่งตะวันออก มีฝนกระจาย และมีฝนหนักบางแห่ง</p>	<p>อุณหภูมิต่ำสุด วัดได้ 23.3 °ซ. ที่ ต.หนองพลับ อ.หัวหิน จ.ประจวบคีรีขันธ์</p>
<p>ฝนมากที่สุดภาคใต้ วัดได้ 71.0 มม. ที่ อ.เรือเสาะ จ.นราธิวาส</p>	<p>อุณหภูมิสูงสุด วัดได้ 35.6 °ซ. ที่ ท่าอากาศยานสุราษฎร์ธานี จ.สุราษฎร์ธานี</p>

นางสาวอรุณิชา พันธุ์รัตน์ สอบถามสภาพอากาศ โทร. 074-311-760
ผู้พยากรณ์อากาศ โทรสาร. 074-311-065
ส่วนพยากรณ์อากาศ www.songkhla.tmd.go.th

นายมงคล พรหมสาขา ณ สกลนคร
ผู้อำนวยการศูนย์อุตุนิยมวิทยาภาคใต้ฝั่งตะวันออก





ศูนย์อุตุนิยมวิทยาภาคใต้ฝั่งตะวันออก
กรมอุตุนิยมวิทยา
กระทรวงดิจิทัลเพื่อเศรษฐกิจและสังคม

พยากรณ์อากาศ
ประจำวันที่ 18 สิงหาคม พ.ศ. 2565
ออกประกาศเวลา 17.00 น.

ลักษณะอากาศทั่วไป

พยากรณ์อากาศ 24 ชั่วโมง บริเวณภาคใต้ฝั่งตะวันออกมีฝนหรือฝนฟ้าคะนองบางพื้นที่
ลักษณะทางอุตุนิยมวิทยาที่สำคัญ มรสุมตะวันตกเฉียงใต้พัดปกคลุมทะเลอันดามัน ภาคใต้ และอ่าวไทย

พยากรณ์อากาศสำหรับภาคใต้ตั้งแต่เวลา 18.00 น. วันนี้จนถึง เวลา 18.00 น. วันพรุ่งนี้

<p>ภาคใต้ฝั่งตะวันออก</p> 	<p>มีเมฆเป็นส่วนมากกับมีฝนฟ้าคะนอง ร้อยละ 30 ของพื้นที่ ตั้งแต่จังหวัดสุราษฎร์ธานีขึ้นไป ลมตะวันตกเฉียงใต้ ความเร็ว 15-30 กม./ชม. ห่างฝั่งทะเลมีคลื่นสูงประมาณ 1 เมตร บริเวณที่มีฝนฟ้าคะนองคลื่นสูง 1-2 เมตร ตั้งแต่จังหวัดนครศรีธรรมราชลงมา ลมตะวันตกเฉียงใต้ ความเร็ว 10-30 กม./ชม. ทะเลมีคลื่นต่ำกว่า 1 เมตร บริเวณที่มีฝนฟ้าคะนองคลื่นสูงประมาณ 1 เมตร</p>
<p>ภาคใต้ฝั่งตะวันตก</p> 	<p>มีเมฆเป็นส่วนมากกับมีฝนฟ้าคะนอง ร้อยละ 40 ของพื้นที่ และมีฝนตกหนักบางแห่ง ลมตะวันตกเฉียงใต้ ความเร็ว 15-30 กม./ชม. ทะเลมีคลื่นสูงประมาณ 1 เมตร บริเวณที่มีฝนฟ้าคะนองคลื่นสูงมากกว่า 1 เมตร</p>

<p>พยากรณ์อากาศรายจังหวัดภาคใต้ฝั่งตะวันออก ตั้งแต่เวลา 18.00 น. วันนี้ จนถึงเวลา 18.00 น. วันพรุ่งนี้</p>		<p>คาดหมาย อุณหภูมิ</p>		<p>ดวงอาทิตย์</p>		<p>น้ำทะเลพายุนี้</p>	
		<p>สูงสุด</p>	<p>ต่ำสุด</p>	<p>พายุนี้ ขึ้น เวลา</p>	<p>พายุนี้ ตก เวลา</p>	<p>ขึ้น เต็มที่</p>	<p>ลง เต็มที่</p>
<p>จังหวัดเพชรบุรี</p> 	<p>มีเมฆเป็นส่วนมากกับมีฝนฟ้าคะนอง ร้อยละ 30 ของพื้นที่ ส่วนมากบริเวณอำเภอหนองหญ้าปล้อง และแก่งกระจาน ลมตะวันตกเฉียงใต้ ความเร็ว 15-30 กม./ชม. ห่างฝั่งทะเลมีคลื่นสูงประมาณ 1 เมตร บริเวณที่มีฝนฟ้าคะนองคลื่นสูง 1-2 เมตร</p>	34	24	06.08	18.39	-	-
<p>อำเภอหัวหิน</p> 	<p>มีเมฆเป็นส่วนมากกับมีฝนฟ้าคะนอง ร้อยละ 20 ของพื้นที่ ลมตะวันตกเฉียงใต้ ความเร็ว 15-30 กม./ชม. ห่างฝั่งทะเลมีคลื่นสูงประมาณ 1 เมตร บริเวณที่มีฝนฟ้าคะนองคลื่นสูง 1-2 เมตร</p>	35	23	06.09	18.39	11.21 และ 20.55	04.12 และ 14.37
<p>จังหวัดประจวบคีรีขันธ์</p> 	<p>มีเมฆเป็นส่วนมากกับมีฝนฟ้าคะนอง ร้อยละ 30 ของพื้นที่ ส่วนมากบริเวณอำเภอทับสะแก บางสะพาน และบางสะพานน้อย ลมตะวันตกเฉียงใต้ ความเร็ว 15-30 กม./ชม. ห่างฝั่งทะเลมีคลื่นสูงประมาณ 1 เมตร บริเวณที่มีฝนฟ้าคะนองคลื่นสูง 1-2 เมตร</p>	33	26	06.10	18.39	18.50	05.41
<p>จังหวัดชุมพร</p> 	<p>มีเมฆเป็นส่วนมากกับมีฝนฟ้าคะนอง ร้อยละ 30 ของพื้นที่ ส่วนมากบริเวณอำเภอเมือง สวี และพะโต๊ะ ลมตะวันตกเฉียงใต้ ความเร็ว 15-30 กม./ชม. ห่างฝั่งทะเลมีคลื่นสูงประมาณ 1 เมตร บริเวณที่มีฝนฟ้าคะนองคลื่นสูง 1-2 เมตร</p>	33	24	06.14	18.40	16.42	08.13

รายงานอากาศส่วนมากบริเวณภาคใต้ ของสถานีตรวจอากาศมีดังนี้

<p>ภาคใต้ฝั่งตะวันออก มีฝนกระจาย และมีฝนหนักบางแห่ง</p>	<p>อุณหภูมิต่ำสุด วัดได้ 23.3 °ซ. ที่ ต.หนองพลับ อ.หัวหิน จ.ประจวบคีรีขันธ์</p>
<p>ฝนมากที่สุดภาคใต้ วัดได้ 71.0 มม. ที่ อ.เรือสำเภา จ.นราธิวาส</p>	<p>อุณหภูมิสูงสุด วัดได้ 35.6 °ซ. ที่ ท่าอากาศยานสุราษฎร์ธานี จ.สุราษฎร์ธานี</p>

นางสาวอรุณิชา พันธุ์รัตน์

สอบถามสภาพอากาศ โทร. 074-311-760

นายกมล พรหมสาขาน สกสกลนคร

ผู้พยากรณ์อากาศ

โทรสาร. 074-311-065

ผู้อำนวยการศูนย์อุตุนิยมวิทยาภาคใต้ฝั่งตะวันออก

ส่วนพยากรณ์อากาศ

www.songkhla.tmd.go.th





ศูนย์อุตุนิยมวิทยาภาคใต้ฝั่งตะวันออก
กรมอุตุนิยมวิทยา
กระทรวงดิจิทัลเพื่อเศรษฐกิจและสังคม




พยากรณ์อากาศ
ประจำวันพฤหัสบดีที่ 18 สิงหาคม พ.ศ. 2565
ออกประกาศเวลา 17.00 น.

ลักษณะอากาศทั่วไป

พยากรณ์อากาศ 24 ชั่วโมง บริเวณภาคใต้ฝั่งตะวันออกมีฝนหรือฝนฟ้าคะนองบางพื้นที่
ลักษณะทางอุตุนิยมวิทยาที่สำคัญ มรสุมตะวันตกเฉียงใต้พัดปกคลุมทะเลอันดามัน ภาคใต้ และอ่าวไทย

พยากรณ์อากาศสำหรับภาคใต้ตั้งแต่เวลา 18.00 น. วันนี้จนถึง เวลา 18.00 น. วันพรุ่งนี้

<p>ภาคใต้ฝั่งตะวันออก</p> 	<p>มีเมฆเป็นส่วนมากกับมีฝนฟ้าคะนอง ร้อยละ 30 ของพื้นที่ ตั้งแต่จังหวัดสุราษฎร์ธานีขึ้นไป ลมตะวันตกเฉียงใต้ ความเร็ว 15-30 กม./ชม. ห่างฝั่งทะเลมีคลื่นสูงประมาณ 1 เมตร บริเวณที่มีฝนฟ้าคะนองคลื่นสูง 1-2 เมตร ตั้งแต่จังหวัดนครศรีธรรมราชลงมา ลมตะวันตกเฉียงใต้ ความเร็ว 10-30 กม./ชม. ทะเลมีคลื่นต่ำกว่า 1 เมตร บริเวณที่มีฝนฟ้าคะนองคลื่นสูงประมาณ 1 เมตร</p>
<p>ภาคใต้ฝั่งตะวันตก</p> 	<p>มีเมฆเป็นส่วนมากกับมีฝนฟ้าคะนอง ร้อยละ 40 ของพื้นที่ และมีฝนตกหนักบางแห่ง ลมตะวันตกเฉียงใต้ ความเร็ว 15-30 กม./ชม. ทะเลมีคลื่นสูงประมาณ 1 เมตร บริเวณที่มีฝนฟ้าคะนองคลื่นสูงมากกว่า 1 เมตร</p>

<p>พยากรณ์อากาศรายจังหวัดภาคใต้ฝั่งตะวันออก ตั้งแต่เวลา 18.00 น. วันนี้ จนถึงเวลา 18.00 น. วันพรุ่งนี้</p>		<p>คาดหมาย อุณหภูมิ</p>		<p>ดวงอาทิตย์</p>		<p>น้ำทะเลวัน พรุ่งนี้</p>	
		<p>สูงสุด</p>	<p>ต่ำสุด</p>	<p>พรุ่งนี้ ขึ้นเวลา</p>	<p>พรุ่งนี้ ตกเวลา</p>	<p>ขึ้น เต็มที่</p>	<p>ลง เต็มที่</p>
<p>จังหวัดสุราษฎร์ธานี</p> 	<p>มีเมฆเป็นส่วนมากกับมีฝนฟ้าคะนอง ร้อยละ 30 ของพื้นที่ ส่วนมากบริเวณอำเภอท่าชนะ ไชยา ท่าฉาง วิภาวดี บ้านตาขุน คีรีรัฐนิคม และพนม ลมตะวันตกเฉียงใต้ ความเร็ว 15-30 กม./ชม. ห่างฝั่งทะเลมีคลื่นสูงประมาณ 1 เมตร บริเวณที่มีฝนฟ้าคะนองคลื่นสูง 1-2 เมตร</p>	36	23	06.15	18.39	03.04 และ 16.52	08.51
<p>อำเภอเกาะสมุย</p> 	<p>มีเมฆเป็นส่วนมากกับมีฝนฟ้าคะนอง ร้อยละ 20 ของพื้นที่ ลมตะวันตกเฉียงใต้ ความเร็ว 15-30 กม./ชม. ห่างฝั่งทะเลมีคลื่นสูงประมาณ 1 เมตร บริเวณที่มีฝนฟ้าคะนองคลื่นสูง 1-2 เมตร</p>	33	26	06.11	18.36	02.41 และ 16.38	08.52
<p>จังหวัดนครศรีธรรมราช</p> 	<p>มีเมฆเป็นส่วนมากกับมีฝนฟ้าคะนอง ร้อยละ 30 ของพื้นที่ ส่วนมากบริเวณอำเภอถ้าพรธรรมา ฉวาง พิปูน ทุ่งใหญ่ นาบอน ช้างกลาง บางขัน และทุ่งสง ลมตะวันตกเฉียงใต้ ความเร็ว 10-30 กม./ชม. ทะเลมีคลื่นต่ำกว่า 1 เมตร บริเวณที่มีฝนฟ้าคะนองคลื่นสูงประมาณ 1 เมตร</p>	34	24	06.13	18.35	04.31 และ 18.42	11.34

รายงานอากาศส่วนมากบริเวณภาคใต้ ของสถานีตรวจอากาศมีดังนี้

<p>ภาคใต้ฝั่งตะวันออก มีฝนกระจาย และมีฝนหนักบางแห่ง</p>	<p>อุณหภูมิต่ำสุด วัดได้ 23.3 °ซ. ที่ ต.หนองพลับ อ.หัวหิน จ.ประจวบคีรีขันธ์</p>
<p>ฝนมากที่สุดภาคใต้ วัดได้ 71.0 มม. ที่ อ.เรือสำเภา จ.นราธิวาส</p>	<p>อุณหภูมิสูงสุด วัดได้ 35.6 °ซ. ที่ ท่าอากาศยานสุราษฎร์ธานี จ.สุราษฎร์ธานี</p>

นางสาวอรุณิชา พันธุ์รัตน์
ผู้พยากรณ์อากาศ
ส่วนพยากรณ์อากาศ



สอบถามสภาพอากาศ โทร. 074-311-760
โทรสาร. 074-311-065
www.songkhla.tmd.go.th




นายกมล พรหมสาขา ณ สกลนคร
ผู้อำนวยการศูนย์อุตุนิยมวิทยาภาคใต้ฝั่งตะวันออก

ลักษณะอากาศทั่วไป

พยากรณ์อากาศ 24 ชั่วโมง บริเวณภาคใต้ฝั่งตะวันออกมีฝนหรือฝนฟ้าคะนองบางพื้นที่
ลักษณะทางอุตุนิยมวิทยาที่สำคัญ มรสุมตะวันตกเฉียงใต้พัดปกคลุมทะเลอันดามัน ภาคใต้ และอ่าวไทย

พยากรณ์อากาศสำหรับภาคใต้ตั้งแต่เวลา 18.00 น. วันนี้จนถึง เวลา 18.00 น. วันพรุ่งนี้

<p>ภาคใต้ฝั่งตะวันออก</p> 	<p>มีเมฆเป็นส่วนมากกับมีฝนฟ้าคะนอง ร้อยละ 30 ของพื้นที่ ตั้งแต่จังหวัดสุราษฎร์ธานีขึ้นไป ลมตะวันตกเฉียงใต้ ความเร็ว 15-30 กม./ชม. ห่างฝั่งทะเลมีคลื่นสูงประมาณ 1 เมตร บริเวณที่มีฝนฟ้าคะนองคลื่นสูง 1-2 เมตร ตั้งแต่จังหวัดนครศรีธรรมราชลงมา ลมตะวันตกเฉียงใต้ ความเร็ว 10-30 กม./ชม. ทะเลมีคลื่นต่ำกว่า 1 เมตร บริเวณที่มีฝนฟ้าคะนองคลื่นสูงประมาณ 1 เมตร</p>
<p>ภาคใต้ฝั่งตะวันตก</p> 	<p>มีเมฆเป็นส่วนมากกับมีฝนฟ้าคะนอง ร้อยละ 40 ของพื้นที่ และมีฝนตกหนักบางแห่ง ลมตะวันตกเฉียงใต้ ความเร็ว 15-30 กม./ชม. ทะเลมีคลื่นสูงประมาณ 1 เมตร บริเวณที่มีฝนฟ้าคะนองคลื่นสูงมากกว่า 1 เมตร</p>

พยากรณ์อากาศรายจังหวัดภาคใต้ฝั่งตะวันออก ตั้งแต่เวลา 18.00 น. วันนี้ จนถึงเวลา 18.00 น. วันพรุ่งนี้		คาดหมาย อุณหภูมิ		ดวงอาทิตย์		น้ำทะเล วันพรุ่งนี้	
		สูงสุด	ต่ำสุด	พรุ่งนี้ ขึ้นเวลา	พรุ่งนี้ ตกเวลา	ขึ้น เต็มที่	ลง เต็มที่
<p>จังหวัดปัตตานี</p> 	<p>มีเมฆเป็นส่วนมากกับมีฝนฟ้าคะนอง ร้อยละ 40 ของพื้นที่ ส่วนมากบริเวณอำเภอเมือง โคกโพธิ์ หนองจิก แม่ลาน และยะรัง ลมตะวันตกเฉียงใต้ ความเร็ว 10-30 กม./ชม. ทะเลมีคลื่นต่ำกว่า 1 เมตร บริเวณที่มีฝนฟ้าคะนองคลื่นสูงประมาณ 1 เมตร</p>	33	24	06.09	18.29	02.43 และ 13.50	08.50 และ 20.22
<p>จังหวัดยะลา</p> 	<p>มีเมฆเป็นส่วนมากกับมีฝนฟ้าคะนอง ร้อยละ 40 ของพื้นที่ ส่วนมากบริเวณอำเภอบันนังสตา ธารโต และเบตง ลมตะวันตกเฉียงใต้ ความเร็ว 10-30 กม./ชม.</p>	34	24	06.10	18.28	-	-
<p>จังหวัดนราธิวาส</p> 	<p>มีเมฆเป็นส่วนมากกับมีฝนฟ้าคะนอง ร้อยละ 40 ของพื้นที่ ส่วนมากบริเวณอำเภอหรือเสาะ จะแนะ ศรีสาคร สุคีริน และแว้ง ลมตะวันตกเฉียงใต้ ความเร็ว 10-30 กม./ชม. ทะเลมีคลื่นต่ำกว่า 1 เมตร บริเวณที่มีฝนฟ้าคะนองคลื่นสูงประมาณ 1 เมตร</p>	33	24	06.07	18.26	02.08	18.18

รายงานอากาศส่วนมากบริเวณภาคใต้ ของสถานีตรวจอากาศมีดังนี้

ภาคใต้ฝั่งตะวันออก มีฝนกระจาย และมีฝนหนักบางแห่ง	อุณหภูมิต่ำสุด วัดได้ 23.3 °ซ. ที่ ต.หนองพลับ อ.หัวหิน จ.ประจวบคีรีขันธ์
ฝนมากที่สุดภาคใต้ วัดได้ 71.0 มม. ที่ อ.เรือเสาะ จ.นราธิวาส	อุณหภูมิสูงสุด วัดได้ 35.6 °ซ. ที่ ท่าอากาศยานสุราษฎร์ธานี จ.สุราษฎร์ธานี

นางสาวอรนิชา พันธุ์รัตน์

สอบถามสภาพอากาศ โทร. 074-311-760

นายกมล พรหมสาขา ณ สกลนคร

ผู้พยากรณ์อากาศ

โทรสาร. 074-311-065

ผู้อำนวยการศูนย์อุตุนิยมวิทยาภาคใต้ฝั่งตะวันออก

ส่วนพยากรณ์อากาศ

www.songkhla.tmd.go.th