



ศูนย์อุตุนิยมวิทยาภาคใต้ฝั่งตะวันออก  
กรมอุตุนิยมวิทยา  
กระทรวงดิจิทัลเพื่อเศรษฐกิจและสังคม

พยากรณ์อากาศ  
ประจำวันอังคารที่ 22 มีนาคม พ.ศ. 2565  
ออกประกาศเวลา 17.00 น.

**ลักษณะอากาศทั่วไป**

พยากรณ์อากาศ 24 ชั่วโมง บริเวณภาคใต้ฝั่งตะวันออกมีฝนหรือฝนฟ้าคะนองบางแห่ง

ลักษณะทางอุตุนิยมวิทยาที่สำคัญ ลมใต้และลมตะวันออกเฉียงใต้พัดปกคลุมอ่าวไทย และภาคใต้ ประกอบกับพายุดีเปรสชันบริเวณทะเลอันดามันตอนบน ได้เคลื่อนขึ้นฝั่งบริเวณประเทศเมียนมาแล้ว

พยากรณ์อากาศสำหรับภาคใต้ตั้งแต่เวลา 18.00 น. วันนี้จนถึงเวลา 18.00 น. วันพรุ่งนี้

| ภาคใต้ฝั่งตะวันออก  | มีเมฆเป็นส่วนมากกับมีฝนฟ้าคะนอง ร้อยละ 40 ของพื้นที่<br>ลมใต้ ความเร็ว 15-30 กม./ชม.<br>ทะเลมีคลื่นสูงประมาณ 1 เมตร บริเวณที่มีฝนฟ้าคะนองทะเลมีคลื่นสูง 1-2 เมตร  | คำหมาย<br>อุณหภูมิ   |        | ดวงอาทิตย์              |                       | น้ำทะเลพายุนี้        |                       |  |  |
|---|---|--|--------|-------------------------|-----------------------|-----------------------|-----------------------|--|--|
|   |   | สูงสุด   | ต่ำสุด | พายุนี้<br>ขึ้น<br>เวลา | พายุนี้<br>ตก<br>เวลา | ขึ้น<br>เต็มที่       | ลง<br>เต็มที่         |  |  |
| ภาคใต้ฝั่งตะวันตก   | มีเมฆเป็นส่วนมากกับมีฝนฟ้าคะนอง ร้อยละ 40 ของพื้นที่ และมีฝนหนักบางแห่ง<br>ลมตะวันตกเฉียงใต้ ความเร็ว 20-35 กม./ชม.<br>ทะเลมีคลื่นสูงประมาณ 2 เมตร บริเวณที่มีฝนฟ้าคะนองคลื่นสูงมากกว่า 2 เมตร                                | พยากรณ์อากาศรายจังหวัดภาคใต้ฝั่งตะวันออก<br>ตั้งแต่เวลา 18.00 น. วันนี้ จนถึงเวลา 18.00 น. วันพรุ่งนี้ |        |                         |                       |                       |                       |  |  |
| จังหวัดสงขลา  | มีเมฆเป็นส่วนมากกับมีฝนฟ้าคะนอง ร้อยละ 30 ของพื้นที่<br>ส่วนมากบริเวณอำเภอรัตภูมิ หาดใหญ่ คลองหอยโข่ง และสะเดา<br>ลมใต้ ความเร็ว 15-30 กม./ชม.<br>ทะเลมีคลื่นสูงประมาณ 1 เมตร<br>บริเวณที่มีฝนฟ้าคะนองทะเลมีคลื่นสูง 1-2 เมตร | 31   | 26     | 06.20                   | 18.28                 | 00.14<br>และ<br>13.15 | 07.07<br>และ<br>19.24 |  |  |
| อำเภอหาดใหญ่  | มีเมฆเป็นส่วนมากกับมีฝนฟ้าคะนอง ร้อยละ 40 ของพื้นที่<br>ลมใต้ ความเร็ว 15-30 กม./ชม.  | 33   | 23     | 06.21                   | 18.29                 | -                     | -                     |  |  |
| อำเภอสะเดา  | มีเมฆเป็นส่วนมากกับมีฝนฟ้าคะนอง ร้อยละ 40 ของพื้นที่<br>ลมใต้ ความเร็ว 15-30 กม./ชม.  | 34   | 24     | 06.21                   | 18.29                 | -                     | -                     |  |  |
| จังหวัดพัทลุง   | มีเมฆเป็นส่วนมากกับมีฝนฟ้าคะนอง ร้อยละ 30 ของพื้นที่<br>ส่วนมากบริเวณอำเภอป่าพะยอม ศรีบรรพต ศรีนครินทร์ และงหรา<br>ลมใต้ ความเร็ว 10-30 กม./ชม.<br>ทะเลสาบสงขลามีคลื่นต่ำกว่า 1 เมตร  | 32   | 25     | 06.22                   | 18.30                 | -                     | -                     |  |  |
| <b>รายงานอากาศส่วนมากบริเวณภาคใต้ ของสถานีตรวจอากาศมีดังนี้</b> |   |  |        |                         |                       |                       |                       |  |  |
| ภาคใต้ฝั่งตะวันออก มีฝนกระจาย กับมีฝนหนักบางแห่ง                |   | อุณหภูมิต่ำสุด วัดได้ 23.0 °ซ. ที่ ท่าอากาศยานภูเก็ต จ.ภูเก็ต และ อ.ตะกั่วป่า จ.พังงา                  |        |                         |                       |                       |                       |  |  |
| ฝนมากที่สุดภาคใต้ วัดได้ 76.0 มม. ที่ อ.สุคริบน จ.นราธิวาส      |   | อุณหภูมิสูงสุด วัดได้ 35.5 °ซ. ที่ อ.สะเดา จ.สงขลา   |        |                         |                       |                       |                       |  |  |

นางสาวอรณิชา พันธุ์รัตน์

สอบถามสภาพอากาศ โทร. 074-311-760

นายสมภพ วิสุทธิศิริ

ผู้พยากรณ์อากาศ

โทรสาร. 074-311-065

นักอุตุนิยมวิทยาชำนาญการพิเศษ รักษาการแทน

ส่วนพยากรณ์อากาศ

[www.songkhla.tmd.go.th](http://www.songkhla.tmd.go.th)

ผู้อำนวยการศูนย์อุตุนิยมวิทยาภาคใต้ฝั่งตะวันออก



ศูนย์อุตุนิยมวิทยาภาคใต้ฝั่งตะวันออก  
กรมอุตุนิยมวิทยา  
กระทรวงดิจิทัลเพื่อเศรษฐกิจและสังคม



พยากรณ์อากาศ  
ประจำวันอังคารที่ 22 มีนาคม พ.ศ. 2565  
ออกประกาศเวลา 17.00 น.



**ลักษณะอากาศทั่วไป**

พยากรณ์อากาศ 24 ชั่วโมง บริเวณภาคใต้ฝั่งตะวันออกมีฝนหรือฝนฟ้าคะนองบางแห่ง

ลักษณะทางอุตุนิยมวิทยาที่สำคัญ ลมใต้และลมตะวันออกเฉียงใต้พัดปกคลุมอ่าวไทย และภาคใต้ ประกอบกับพายุดีเปรสชันบริเวณทะเลอันดามันตอนบน ได้เคลื่อนขึ้นฝั่งบริเวณประเทศเมียนมาแล้ว

พยากรณ์อากาศสำหรับภาคใต้ตั้งแต่เวลา 18.00 น. วันนี้จนถึง เวลา 18.00 น. วันพรุ่งนี้

|   |   |
|---|---|
| <p><b>ภาคใต้ฝั่งตะวันออก</b></p>  | <p>มีเมฆเป็นส่วนมากกับมีฝนฟ้าคะนอง ร้อยละ 40 ของพื้นที่<br/>ลมใต้ ความเร็ว 15-30 กม./ชม.<br/>ทะเลมีคลื่นสูงประมาณ 1 เมตร บริเวณที่มีฝนฟ้าคะนองทะเลมีคลื่นสูง 1-2 เมตร</p>                               |
| <p><b>ภาคใต้ฝั่งตะวันตก</b></p>   | <p>มีเมฆเป็นส่วนมากกับมีฝนฟ้าคะนอง ร้อยละ 40 ของพื้นที่ และมีฝนหนักบางแห่ง<br/>ลมตะวันตกเฉียงใต้ ความเร็ว 20-35 กม./ชม.<br/>ทะเลมีคลื่นสูงประมาณ 2 เมตร บริเวณที่มีฝนฟ้าคะนองคลื่นสูงมากกว่า 2 เมตร</p> |

| พยากรณ์อากาศรายจังหวัดภาคใต้ฝั่งตะวันออก<br>ตั้งแต่เวลา 18.00 น. วันนี้ จนถึงเวลา 18.00 น. วันพรุ่งนี้                  |   | คาดหมาย<br>อุณหภูมิ |        | ดวงอาทิตย์              |                       | น้ำทะเลพายุนี้        |                       |
|---|---|---------------------|--------|-------------------------|-----------------------|-----------------------|-----------------------|
|   |   | สูงสุด              | ต่ำสุด | พายุนี้<br>ขึ้น<br>เวลา | พายุนี้<br>ตก<br>เวลา | ขึ้น<br>เต็มที่       | ลง<br>เต็มที่         |
| <p><b>จังหวัดเพชรบุรี</b></p>         | <p>มีเมฆเป็นส่วนมากกับมีฝนฟ้าคะนอง ร้อยละ 40 ของพื้นที่<br/>ส่วนมากบริเวณอำเภอหนองหญ้าปล้อง และแก่งกระจาน<br/>ลมใต้ ความเร็ว 15-30 กม./ชม.<br/>ทะเลมีคลื่นสูงประมาณ 1 เมตร<br/>บริเวณที่มีฝนฟ้าคะนองทะเลมีคลื่นสูง 1-2 เมตร</p>     | 31                  | 24     | 06.22                   | 18.31                 | -                     | -                     |
| <p><b>อำเภอหัวหิน</b></p>             | <p>มีเมฆเป็นส่วนมากกับมีฝนฟ้าคะนอง ร้อยละ 40 ของพื้นที่<br/>ลมใต้ ความเร็ว 15-30 กม./ชม.<br/>ทะเลมีคลื่นสูงประมาณ 1 เมตร<br/>บริเวณที่มีฝนฟ้าคะนองทะเลมีคลื่นสูง 1-2 เมตร</p>   | 31                  | 23     | 06.22                   | 18.31                 | 07.12<br>และ<br>21.39 | 01.54<br>และ<br>14.14 |
| <p><b>จังหวัดประจวบคีรีขันธ์</b></p>  | <p>มีเมฆเป็นส่วนมากกับมีฝนฟ้าคะนอง ร้อยละ 40 ของพื้นที่<br/>ส่วนมากบริเวณอำเภอหัวหิน บางสะพาน และบางสะพานน้อย<br/>ลมใต้ ความเร็ว 15-30 กม./ชม.<br/>ทะเลมีคลื่นสูงประมาณ 1 เมตร<br/>บริเวณที่มีฝนฟ้าคะนองทะเลมีคลื่นสูง 1-2 เมตร</p> | 33                  | 25     | 06.23                   | 18.32                 | 02.50                 | 14.00                 |
| <p><b>จังหวัดชุมพร</b></p>            | <p>มีเมฆเป็นส่วนมากกับมีฝนฟ้าคะนอง ร้อยละ 40 ของพื้นที่<br/>ส่วนมากบริเวณอำเภอเมือง ท่าแซะ สวี และพะโต๊ะ<br/>ลมใต้ ความเร็ว 15-30 กม./ชม.<br/>ทะเลมีคลื่นสูงประมาณ 1 เมตร<br/>บริเวณที่มีฝนฟ้าคะนองทะเลมีคลื่นสูง 1-2 เมตร</p>      | 33                  | 24     | 06.26                   | 18.34                 | 01.45                 | 17.01                 |

**รายงานอากาศส่วนมากบริเวณภาคใต้ ของสถานีตรวจอากาศมีดังนี้**

|  |   |
|--|---|
| ภาคใต้ฝั่งตะวันออก มีฝนกระจาย กับมีฝนหนักบางแห่ง           | อุณหภูมิต่ำสุด วัดได้ 23.0 °ซ. ที่ ท่าอากาศยานภูเก็ต จ.ภูเก็ต และ อ.ตะกั่วป่า จ.พังงา |
| ฝนมากที่สุดภาคใต้ วัดได้ 76.0 มม. ที่ อ.สุคริบน จ.นราธิวาส | อุณหภูมิสูงสุด วัดได้ 35.5 °ซ. ที่ อ.สะเดา จ.สงขลา                                    |

นางสาวอรณิชา พันธุ์รัตน์  
ผู้พยากรณ์อากาศ  
ส่วนพยากรณ์อากาศ

สอบถามสภาพอากาศ โทร. 074-311-760  
โทรสาร. 074-311-065  
[www.songkhla.tmd.go.th](http://www.songkhla.tmd.go.th)

นายสมภพ วิสุทธีศิริ  
นักอุตุนิยมวิทยาชำนาญการพิเศษ รักษาการแทน  
ผู้อำนวยการศูนย์อุตุนิยมวิทยาภาคใต้ฝั่งตะวันออก



ศูนย์อุตุนิยมวิทยาภาคใต้ฝั่งตะวันออก  
กรมอุตุนิยมวิทยา  
กระทรวงดิจิทัลเพื่อเศรษฐกิจและสังคม



พยากรณ์อากาศ  
ประจำวันอังคารที่ 22 มีนาคม พ.ศ. 2565  
ออกประกาศเวลา 17.00 น.




**ลักษณะอากาศทั่วไป**

พยากรณ์อากาศ 24 ชั่วโมง บริเวณภาคใต้ฝั่งตะวันออกมีฝนหรือฝนฟ้าคะนองบางแห่ง

ลักษณะทางอุตุนิยมวิทยาที่สำคัญ ลมใต้และลมตะวันออกเฉียงใต้พัดปกคลุมอ่าวไทย และภาคใต้ ประกอบกับพายุดีเปรสชันบริเวณทะเลอันดามันตอนบน ได้เคลื่อนขึ้นฝั่งบริเวณประเทศเมียนมาแล้ว

พยากรณ์อากาศสำหรับภาคใต้ตั้งแต่เวลา 18.00 น. วันนี้จนถึง เวลา 18.00 น. วันพรุ่งนี้

|   |   |
|---|---|
| <p><b>ภาคใต้ฝั่งตะวันออก</b></p>  | <p>มีเมฆเป็นส่วนมากกับมีฝนฟ้าคะนอง ร้อยละ 40 ของพื้นที่<br/>ลมใต้ ความเร็ว 15-30 กม./ชม.<br/>ทะเลมีคลื่นสูงประมาณ 1 เมตร บริเวณที่มีฝนฟ้าคะนองทะเลมีคลื่นสูง 1-2 เมตร</p>                               |
| <p><b>ภาคใต้ฝั่งตะวันตก</b></p>   | <p>มีเมฆเป็นส่วนมากกับมีฝนฟ้าคะนอง ร้อยละ 40 ของพื้นที่ และมีฝนหนักบางแห่ง<br/>ลมตะวันตกเฉียงใต้ ความเร็ว 20-35 กม./ชม.<br/>ทะเลมีคลื่นสูงประมาณ 2 เมตร บริเวณที่มีฝนฟ้าคะนองคลื่นสูงมากกว่า 2 เมตร</p> |

| <p>พยากรณ์อากาศรายจังหวัดภาคใต้ฝั่งตะวันออก<br/>ตั้งแต่เวลา 18.00 น. วันนี้ จนถึงเวลา 18.00 น. วันพรุ่งนี้</p>        |   | <p>คาดหมาย<br/>อุณหภูมิ</p> |               | <p>ดวงอาทิตย์</p>            |                            | <p>น้ำทะเลวันพรุ่งนี้</p> |                       |
|---|---|-----------------------------|---------------|------------------------------|----------------------------|---------------------------|-----------------------|
|   |   | <p>สูงสุด</p>               | <p>ต่ำสุด</p> | <p>พรุ่งนี้<br/>ขึ้นเวลา</p> | <p>พรุ่งนี้<br/>ตกเวลา</p> | <p>ขึ้น<br/>เต็มที่</p>   | <p>ลง<br/>เต็มที่</p> |
| <p><b>จังหวัดสุราษฎร์ธานี</b></p>   | <p>มีเมฆเป็นส่วนมากกับมีฝนฟ้าคะนอง ร้อยละ 40 ของพื้นที่<br/>ส่วนมากบริเวณอำเภอท่าชนะ ไชยา ท่าฉาง วิกาวดี<br/>บ้านตาขุน และพนม<br/>ลมใต้ ความเร็ว 15-30 กม./ชม.<br/>ทะเลมีคลื่นสูงประมาณ 1 เมตร<br/>บริเวณที่มีฝนฟ้าคะนองทะเลมีคลื่นสูง 1-2 เมตร</p>                                     | 34                          | 23            | 06.26                        | 18.34                      | 02.44<br>และ<br>14.32     | 09.23<br>และ<br>19.20 |
| <p><b>อำเภอเกาะสมุย</b></p>         | <p>มีเมฆเป็นส่วนมากกับมีฝนฟ้าคะนอง ร้อยละ 30 ของพื้นที่<br/>ลมตะวันออกเฉียงใต้ ความเร็ว 15-30 กม./ชม.<br/>ทะเลมีคลื่นสูงประมาณ 1 เมตร<br/>บริเวณที่มีฝนฟ้าคะนองทะเลมีคลื่นสูง 1-2 เมตร</p>  | 30                          | 26            | 06.22                        | 18.30                      | 02.09<br>และ<br>14.13     | 09.40<br>และ<br>19.06 |
| <p><b>จังหวัดนครศรีธรรมราช</b></p>  | <p>มีเมฆเป็นส่วนมากกับมีฝนฟ้าคะนอง ร้อยละ 40 ของพื้นที่<br/>ส่วนมากบริเวณอำเภอขนอม สีชล ท่าศาลา นบพิตำ ปิปูน<br/>ฉวาง ถ้ำพรรณรา หุ่่งใหญ่ นาบอน บางขัน และหุ่่งสง<br/>ลมใต้ ความเร็ว 15-30 กม./ชม.<br/>ทะเลมีคลื่นสูงประมาณ 1 เมตร<br/>บริเวณที่มีฝนฟ้าคะนองทะเลมีคลื่นสูง 1-2 เมตร</p> | 33                          | 24            | 06.24                        | 18.31                      | 04.13<br>และ<br>16.06     | 11.44<br>และ<br>21.44 |

**รายงานอากาศส่วนมากบริเวณภาคใต้ ของสถานีตรวจอากาศมีดังนี้**

|   |  |
|---|--|
| <p>ภาคใต้ฝั่งตะวันออก มีฝนกระจาย กับมีฝนหนักบางแห่ง</p>           | <p>อุณหภูมิต่ำสุด วัดได้ 23.0 °ซ. ที่ ท่าอากาศยานภูเก็ต จ.ภูเก็ต และ อ.ตะกั่วป่า จ.พังงา</p> |
| <p>ฝนมากที่สุดภาคใต้ วัดได้ 76.0 มม. ที่ อ.สุคริบน จ.นราธิวาส</p> | <p>อุณหภูมิสูงสุด วัดได้ 35.5 °ซ. ที่ อ.สะเดา จ.สงขลา</p>                                    |

นางสาวอรุณิชา พันธุ์รัตน์

สอบถามสภาพอากาศ โทร. 074-311-760

นายสมภพ วิสุทธิศิริ

ผู้พยากรณ์อากาศ

โทรสาร. 074-311-065

นักอุตุนิยมวิทยาชำนาญการพิเศษ รักษาการแทน

ส่วนพยากรณ์อากาศ

[www.songkhla.tmd.go.th](http://www.songkhla.tmd.go.th)

ผู้อำนวยการศูนย์อุตุนิยมวิทยาภาคใต้ฝั่งตะวันออก



ศูนย์อุตุนิยมวิทยาภาคใต้ฝั่งตะวันออก  
กรมอุตุนิยมวิทยา  
กระทรวงดิจิทัลเพื่อเศรษฐกิจและสังคม



พยากรณ์อากาศ  
ประจำวันอังคารที่ 22 มีนาคม พ.ศ. 2565  
ออกประกาศเวลา 17.00 น.




**ลักษณะอากาศทั่วไป**

พยากรณ์อากาศ 24 ชั่วโมง บริเวณภาคใต้ฝั่งตะวันออกมีฝนหรือฝนฟ้าคะนองบางแห่ง

ลักษณะทางอุตุนิยมวิทยาที่สำคัญ ลมใต้และลมตะวันออกเฉียงใต้พัดปกคลุมอ่าวไทย และภาคใต้ ประกอบกับพายุดีเปรสชันบริเวณทะเลอันดามันตอนบน ได้เคลื่อนขึ้นฝั่งบริเวณประเทศเมียนมาแล้ว

พยากรณ์อากาศสำหรับภาคใต้ตั้งแต่เวลา 18.00 น. วันนี้จนถึง เวลา 18.00 น. วันพรุ่งนี้

|   |   |
|---|---|
| <p><b>ภาคใต้ฝั่งตะวันออก</b></p>  | <p>มีเมฆเป็นส่วนมากกับมีฝนฟ้าคะนอง ร้อยละ 40 ของพื้นที่<br/>ลมใต้ ความเร็ว 15-30 กม./ชม.<br/>ทะเลมีคลื่นสูงประมาณ 1 เมตร บริเวณที่มีฝนฟ้าคะนองทะเลมีคลื่นสูง 1-2 เมตร</p>                               |
| <p><b>ภาคใต้ฝั่งตะวันตก</b></p>   | <p>มีเมฆเป็นส่วนมากกับมีฝนฟ้าคะนอง ร้อยละ 40 ของพื้นที่ และมีฝนหนักบางแห่ง<br/>ลมตะวันตกเฉียงใต้ ความเร็ว 20-35 กม./ชม.<br/>ทะเลมีคลื่นสูงประมาณ 2 เมตร บริเวณที่มีฝนฟ้าคะนองคลื่นสูงมากกว่า 2 เมตร</p> |

| <p>พยากรณ์อากาศรายจังหวัดภาคใต้ฝั่งตะวันออก<br/>ตั้งแต่เวลา 18.00 น. วันนี้ จนถึงเวลา 18.00 น. วันพรุ่งนี้</p>   |   | <p>คาดหมาย<br/>อุณหภูมิ</p> |               | <p>ดวงอาทิตย์</p>            |                            | <p>น้ำทะเล<br/>วันพรุ่งนี้</p> |                       |
|--|---|-----------------------------|---------------|------------------------------|----------------------------|--------------------------------|-----------------------|
|  |   | <p>สูงสุด</p>               | <p>ต่ำสุด</p> | <p>พรุ่งนี้<br/>ขึ้นเวลา</p> | <p>พรุ่งนี้<br/>ตกเวลา</p> | <p>ขึ้น<br/>เต็มที่</p>        | <p>ลง<br/>เต็มที่</p> |
| <p><b>จังหวัดปัตตานี</b></p>   | <p>มีเมฆเป็นส่วนมากกับมีฝนฟ้าคะนอง ร้อยละ 30 ของพื้นที่<br/>ส่วนมากบริเวณอำเภอหนองจิก โคกโพธิ์ และแม่ลาน<br/>ลมตะวันออกเฉียงใต้ ความเร็ว 15-30 กม./ชม.<br/>ทะเลมีคลื่นสูงประมาณ 1 เมตร<br/>บริเวณที่มีฝนฟ้าคะนองทะเลมีคลื่นสูง 1-2 เมตร</p> | 33                          | 24            | 06.18                        | 18.26                      | 00.02<br>และ<br>12.50          | 06.00<br>และ<br>19.55 |
| <p><b>จังหวัดยะลา</b></p>      | <p>มีเมฆเป็นส่วนมากกับมีฝนฟ้าคะนอง ร้อยละ 30 ของพื้นที่<br/>ส่วนมากบริเวณอำเภอกาบัง และเบตง<br/>ลมใต้ ความเร็ว 10-30 กม./ชม.</p>  | 34                          | 24            | 06.18                        | 18.25                      | -                              | -                     |
| <p><b>จังหวัดนราธิวาส</b></p>  | <p>มีเมฆเป็นส่วนมากกับมีฝนฟ้าคะนอง ร้อยละ 30 ของพื้นที่<br/>ส่วนมากบริเวณอำเภอจะแนะ สุคีริน และแว้ง<br/>ลมตะวันออกเฉียงใต้ ความเร็ว 15-30 กม./ชม.<br/>ทะเลมีคลื่นสูงประมาณ 1 เมตร<br/>บริเวณที่มีฝนฟ้าคะนองทะเลมีคลื่นสูง 1-2 เมตร</p>      | 33                          | 24            | 06.16                        | 18.23                      | 11.30<br>และ<br>22.47          | 04.33<br>และ<br>17.43 |

**รายงานอากาศส่วนมากบริเวณภาคใต้ ของสถานีตรวจอากาศมีดังนี้**

|   |  |
|---|--|
| <p>ภาคใต้ฝั่งตะวันออก มีฝนกระจาย กับมีฝนหนักบางแห่ง</p>           | <p>อุณหภูมิต่ำสุด วัดได้ 23.0 °ซ. ที่ ท่าอากาศยานภูเก็ต จ.ภูเก็ต และ อ.ตะกั่วป่า จ.พังงา</p> |
| <p>ฝนมากที่สุดภาคใต้ วัดได้ 76.0 มม. ที่ อ.สุคีริน จ.นราธิวาส</p> | <p>อุณหภูมิสูงสุด วัดได้ 35.5 °ซ. ที่ อ.สะเดา จ.สงขลา</p>                                    |

นางสาวอรณิชา พันธุ์รัตน์

สอบถามสภาพอากาศ โทร. 074-311-760

นายสมภพ วิสุทธิศิริ

ผู้พยากรณ์อากาศ

โทรสาร. 074-311-065

นักอุตุนิยมวิทยาชำนาญการพิเศษ รักษาการฯ

ส่วนพยากรณ์อากาศ

[www.songkhla.tmd.go.th](http://www.songkhla.tmd.go.th)

ผู้อำนวยการศูนย์อุตุนิยมวิทยาภาคใต้ฝั่งตะวันออก