





ศูนย์อุตุนิยมวิทยาภาคใต้ฝั่งตะวันออก  
กรมอุตุนิยมวิทยา  
กระทรวงดิจิทัลเพื่อเศรษฐกิจและสังคม





พยากรณ์อากาศ  
ประจำวันอังคารที่ 18 มกราคม พ.ศ. 2565  
ออกประกาศเวลา 23.00 น.

**ลักษณะอากาศทั่วไป**

พยากรณ์อากาศ 24 ชั่วโมง บริเวณภาคใต้ฝั่งตะวันออกตอนล่างมีฝนบางพื้นที่  
ลักษณะทางอุตุนิยมวิทยาที่สำคัญ มรสุมตะวันออกเฉียงเหนือพัดปกคลุมอ่าวไทย และภาคใต้

พยากรณ์อากาศสำหรับภาคใต้ตั้งแต่เวลา 24.00 น. วันนี้จนถึงเวลา 24.00 น. วันพรุ่งนี้

|                                                                                                                   |                                                                                                                                                                                                                                                                                                                    |
|-------------------------------------------------------------------------------------------------------------------|--------------------------------------------------------------------------------------------------------------------------------------------------------------------------------------------------------------------------------------------------------------------------------------------------------------------|
| <p><b>ภาคใต้ฝั่งตะวันออก</b></p>  | <p>ตั้งแต่จังหวัดสุราษฎร์ธานีขึ้นไป มีเมฆบางส่วนกับมีอากาศเย็นในตอนเช้า<br/>ลมตะวันออกเฉียงเหนือ ความเร็ว 10-30 กม./ชม. ทะเลมีคลื่นต่ำกว่า 1 เมตร<br/>ตั้งแต่จังหวัดนครศรีธรรมราชลงมา มีเมฆบางส่วนกับมีฝนฟ้าคะนอง ร้อยละ 20 ของพื้นที่<br/>ลมตะวันออกเฉียงเหนือ ความเร็ว 15-35 กม./ชม. ทะเลมีคลื่นสูง 1-2 เมตร</p> |
| <p><b>ภาคใต้ฝั่งตะวันตก</b></p>   | <p>มีเมฆบางส่วนกับมีฝน ร้อยละ 10 ของพื้นที่<br/>ลมตะวันออกเฉียงเหนือ ความเร็ว 15-30 กม./ชม.<br/>ห่างฝั่งทะเลมีคลื่นสูงประมาณ 1 เมตร</p>                                                                                                                                                                            |

| <p>พยากรณ์อากาศรายจังหวัดภาคใต้ฝั่งตะวันออก<br/>ตั้งแต่เวลา 24.00 น. วันนี้ จนถึงเวลา 24.00 น. วันพรุ่งนี้</p> |                                                                                                                                                                              | <p>คาดหมาย<br/>อุณหภูมิ</p> |               | <p>ดวงอาทิตย์</p>           |                           | <p>น้ำทะเลพายุนี้</p>   |                       |
|----------------------------------------------------------------------------------------------------------------|------------------------------------------------------------------------------------------------------------------------------------------------------------------------------|-----------------------------|---------------|-----------------------------|---------------------------|-------------------------|-----------------------|
|                                                                                                                |                                                                                                                                                                              | <p>สูงสุด</p>               | <p>ต่ำสุด</p> | <p>พายุนี้<br/>ขึ้นเวลา</p> | <p>พายุนี้<br/>ตกเวลา</p> | <p>ขึ้น<br/>เต็มที่</p> | <p>ลง<br/>เต็มที่</p> |
| <p><b>จังหวัดสงขลา</b></p>    | <p>มีเมฆบางส่วนกับมีฝน ร้อยละ 10 ของพื้นที่<br/>ส่วนมากบริเวณคาบสมุทรสทิงพระ และอำเภอเมือง<br/>ลมตะวันออกเฉียงเหนือ ความเร็ว 15-35 กม./ชม.<br/>ทะเลมีคลื่นสูง 1-2 เมตร</p>   | 30                          | 25            | 06.35                       | 18.21                     | 10.05<br>และ<br>23.27   | 04.18<br>และ<br>14.20 |
| <p><b>อำเภอหาดใหญ่</b></p>   | <p>มีเมฆบางส่วนกับมีอากาศเย็นในตอนเช้า<br/>ลมตะวันออกเฉียงเหนือ ความเร็ว 15-30 กม./ชม.</p>                                                                                   | 32                          | 21            | 06.36                       | 18.22                     | -                       | -                     |
| <p><b>อำเภอสะเดา</b></p>     | <p>มีเมฆบางส่วนกับมีอากาศเย็นในตอนเช้า<br/>ลมตะวันออกเฉียงเหนือ ความเร็ว 15-30 กม./ชม.</p>                                                                                   | 33                          | 21            | 06.36                       | 18.23                     | -                       | -                     |
| <p><b>จังหวัดพัทลุง</b></p>  | <p>มีเมฆบางส่วนกับมีฝน ไม่เกินร้อยละ 10 ของพื้นที่<br/>ส่วนมากบริเวณอำเภอควนขนุน<br/>ลมตะวันออกเฉียงเหนือ ความเร็ว 15-30 กม./ชม.<br/>ทะเลสาบสงขลามีคลื่นสูงประมาณ 1 เมตร</p> | 31                          | 23            | 06.38                       | 18.22                     | -                       | -                     |

**รายงานอากาศส่วนมากบริเวณภาคใต้ ของสถานีตรวจอากาศมีดังนี้**

|                                                                |                                                                                     |
|----------------------------------------------------------------|-------------------------------------------------------------------------------------|
| <p>ภาคใต้ฝั่งตะวันออก มีฝนเล็กน้อยถึงปานกลางบางแห่ง</p>        | <p>อุณหภูมิต่ำสุด วัดได้ 19.0 °ซ. ที่ อ.พระแสง จ.สุราษฎร์ธานี</p>                   |
| <p>ฝนมากที่สุดภาคใต้ วัดได้ 14.6 มม. ที่ อ.แว้ง จ.นราธิวาส</p> | <p>อุณหภูมิสูงสุด วัดได้ 34.9 °ซ. ที่ อ.เกาะลันตา จ.กระบี่ และ อ.เมือง จ.ภูเก็ต</p> |

นางสาวอรุณิชา พันธุ์รัตน์  
ผู้พยากรณ์อากาศ  
ส่วนพยากรณ์อากาศ

สอบถามสภาพอากาศ โทร. 074-311-760  
โทรสาร. 074-311-065  
[www.songkhla.tmd.go.th](http://www.songkhla.tmd.go.th)

นางสาวพะเยาว์ เมืองงาม  
ผู้อำนวยการศูนย์อุตุนิยมวิทยาภาคใต้ฝั่งตะวันออก



ศูนย์อุตุนิยมวิทยาภาคใต้ฝั่งตะวันออก  
กรมอุตุนิยมวิทยา  
กระทรวงดิจิทัลเพื่อเศรษฐกิจและสังคม

พยากรณ์อากาศ  
ประจำวันอังคารที่ 18 มกราคม พ.ศ. 2565  
ออกประกาศเวลา 23.00 น.

**ลักษณะอากาศทั่วไป**

พยากรณ์อากาศ 24 ชั่วโมง บริเวณภาคใต้ฝั่งตะวันออกตอนล่างมีฝนบางพื้นที่  
ลักษณะทางอุตุนิยมวิทยาที่สำคัญ มรสุมตะวันออกเฉียงเหนือพัดปกคลุมอ่าวไทย และภาคใต้

พยากรณ์อากาศสำหรับภาคใต้ตั้งแต่เวลา 24.00 น. วันนี้จนถึงเวลา 24.00 น. วันพรุ่งนี้

| ภาคใต้ฝั่งตะวันออก                                                                                     | ตั้งแต่จังหวัดสุราษฎร์ธานีขึ้นไป มีเมฆบางส่วนกับมีอากาศเย็นในตอนเช้า<br>ลมตะวันออกเฉียงเหนือ ความเร็ว 10-30 กม./ชม. ทะเลมีคลื่นต่ำกว่า 1 เมตร<br>ตั้งแต่จังหวัดนครศรีธรรมราชลงมา มีเมฆบางส่วนกับมีฝนฟ้าคะนอง ร้อยละ 20 ของพื้นที่<br>ลมตะวันออกเฉียงเหนือ ความเร็ว 15-35 กม./ชม. ทะเลมีคลื่นสูง 1-2 เมตร | คาดหมาย<br>อุณหภูมิ |        | ดวงอาทิตย์         |                  | น้ำทะเลพุดนี้   |               |
|--------------------------------------------------------------------------------------------------------|----------------------------------------------------------------------------------------------------------------------------------------------------------------------------------------------------------------------------------------------------------------------------------------------------------|---------------------|--------|--------------------|------------------|-----------------|---------------|
|                                                                                                        |                                                                                                                                                                                                                                                                                                          | สูงสุด              | ต่ำสุด | พุดนี้<br>ขึ้นเวลา | พุดนี้<br>ตกเวลา | ขึ้น<br>เต็มที่ | ลง<br>เต็มที่ |
| ภาคใต้ฝั่งตะวันตก                                                                                      | มีเมฆบางส่วนกับมีฝน ร้อยละ 10 ของพื้นที่<br>ลมตะวันออกเฉียงเหนือ ความเร็ว 15-30 กม./ชม.<br>ห่างฝั่งทะเลมีคลื่นสูงประมาณ 1 เมตร                                                                                                                                                                           |                     |        |                    |                  |                 |               |
| พยากรณ์อากาศรายจังหวัดภาคใต้ฝั่งตะวันออก<br>ตั้งแต่เวลา 24.00 น. วันนี้ จนถึงเวลา 24.00 น. วันพรุ่งนี้ |                                                                                                                                                                                                                                                                                                          |                     |        |                    |                  |                 |               |
| จังหวัดเพชรบุรี                                                                                        | มีเมฆบางส่วนกับมีอากาศเย็นในตอนเช้า<br>ลมตะวันออกเฉียงเหนือ ความเร็ว 10-30 กม./ชม.<br>ทะเลมีคลื่นต่ำกว่า 1 เมตร                                                                                                                                                                                          | 31                  | 21     | 06.46              | 18.14            | -               | -             |
| อำเภอหัวหิน                                                                                            | มีเมฆบางส่วนกับมีอากาศเย็นในตอนเช้า<br>ลมตะวันออกเฉียงเหนือ ความเร็ว 10-30 กม./ชม.<br>ทะเลมีคลื่นต่ำกว่า 1 เมตร                                                                                                                                                                                          | 30                  | 19     | 06.46              | 18.15            | 08.30           | -             |
| จังหวัดประจวบคีรีขันธ์                                                                                 | มีเมฆบางส่วนกับมีอากาศเย็นในตอนเช้า<br>ลมตะวันออกเฉียงเหนือ ความเร็ว 10-30 กม./ชม.<br>ทะเลมีคลื่นต่ำกว่า 1 เมตร                                                                                                                                                                                          | 33                  | 22     | 06.46              | 18.17            | 10.30           | 23.34         |
| จังหวัดชุมพร                                                                                           | มีเมฆบางส่วนกับมีฝน ร้อยละ 10 ของพื้นที่<br>ส่วนมากบริเวณอำเภอเมือง และสวี<br>ลมตะวันออกเฉียงเหนือ ความเร็ว 10-30 กม./ชม.<br>ทะเลมีคลื่นต่ำกว่า 1 เมตร                                                                                                                                                   | 32                  | 22     | 06.46              | 18.22            | 11.32           | 22.54         |

**รายงานอากาศส่วนมากบริเวณภาคใต้ ของสถานีตรวจอากาศมีดังนี้**

|                                                        |                                                                              |
|--------------------------------------------------------|------------------------------------------------------------------------------|
| ภาคใต้ฝั่งตะวันออก มีฝนเล็กน้อยถึงปานกลางบางแห่ง       | อุณหภูมิต่ำสุด วัดได้ 19.0 °ซ. ที่ อ.พระแสง จ.สุราษฎร์ธานี                   |
| ฝนมากที่สุดภาคใต้ วัดได้ 14.6 มม. ที่ อ.แวง จ.นราธิวาส | อุณหภูมิสูงสุด วัดได้ 34.9 °ซ. ที่ อ.เกาะลันตา จ.กระบี่ และ อ.เมือง จ.ภูเก็ต |

นางสาวอรุณิชา พันธุ์รัตน์  
ผู้พยากรณ์อากาศ  
ส่วนพยากรณ์อากาศ

สอบถามสภาพอากาศ โทร. 074-311-760  
โทรสาร. 074-311-065  
[www.songkhla.tmd.go.th](http://www.songkhla.tmd.go.th)

นางสาวพะเยาว์ เมืองงาม  
ผู้อำนวยการศูนย์อุตุนิยมวิทยาภาคใต้ฝั่งตะวันออก





ศูนย์อุตุนิยมวิทยาภาคใต้ฝั่งตะวันออก  
กรมอุตุนิยมวิทยา  
กระทรวงดิจิทัลเพื่อเศรษฐกิจและสังคม




พยากรณ์อากาศ  
ประจำวันอังคารที่ 18 มกราคม พ.ศ. 2565  
ออกประกาศเวลา 23.00 น.

**ลักษณะอากาศทั่วไป**

พยากรณ์อากาศ 24 ชั่วโมง บริเวณภาคใต้ฝั่งตะวันออกตอนล่างมีฝนบางพื้นที่  
ลักษณะทางอุตุนิยมวิทยาที่สำคัญ มรสุมตะวันออกเฉียงเหนือพัดปกคลุมอ่าวไทย และภาคใต้

พยากรณ์อากาศสำหรับภาคใต้ตั้งแต่เวลา 24.00 น. วันนี้จนถึงเวลา 24.00 น. วันพรุ่งนี้

|                                                                                                                   |                                                                                                                                                                                                                                                                                                                    |
|-------------------------------------------------------------------------------------------------------------------|--------------------------------------------------------------------------------------------------------------------------------------------------------------------------------------------------------------------------------------------------------------------------------------------------------------------|
| <p><b>ภาคใต้ฝั่งตะวันออก</b></p>  | <p>ตั้งแต่จังหวัดสุราษฎร์ธานีขึ้นไป มีเมฆบางส่วนกับมีอากาศเย็นในตอนเช้า<br/>ลมตะวันออกเฉียงเหนือ ความเร็ว 10-30 กม./ชม. ทะเลมีคลื่นต่ำกว่า 1 เมตร<br/>ตั้งแต่จังหวัดนครศรีธรรมราชลงมา มีเมฆบางส่วนกับมีฝนฟ้าคะนอง ร้อยละ 20 ของพื้นที่<br/>ลมตะวันออกเฉียงเหนือ ความเร็ว 15-35 กม./ชม. ทะเลมีคลื่นสูง 1-2 เมตร</p> |
| <p><b>ภาคใต้ฝั่งตะวันตก</b></p>   | <p>มีเมฆบางส่วนกับมีฝน ร้อยละ 10 ของพื้นที่<br/>ลมตะวันออกเฉียงเหนือ ความเร็ว 15-30 กม./ชม.<br/>ห่างฝั่งทะเลมีคลื่นสูงประมาณ 1 เมตร</p>                                                                                                                                                                            |

| <p>พยากรณ์อากาศรายจังหวัดภาคใต้ฝั่งตะวันออก<br/>ตั้งแต่เวลา 24.00 น. วันนี้ จนถึงเวลา 24.00 น. วันพรุ่งนี้</p>        |                                                                                                                                                                                                         | <p>คาดหมาย<br/>อุณหภูมิ</p> |               | <p>ดวงอาทิตย์</p>            |                            | <p>น้ำทะเลวันพรุ่งนี้</p> |                       |
|-----------------------------------------------------------------------------------------------------------------------|---------------------------------------------------------------------------------------------------------------------------------------------------------------------------------------------------------|-----------------------------|---------------|------------------------------|----------------------------|---------------------------|-----------------------|
|                                                                                                                       |                                                                                                                                                                                                         | <p>สูงสุด</p>               | <p>ต่ำสุด</p> | <p>พรุ่งนี้<br/>ขึ้นเวลา</p> | <p>พรุ่งนี้<br/>ตกเวลา</p> | <p>ขึ้น<br/>เต็มที่</p>   | <p>ลง<br/>เต็มที่</p> |
| <p><b>จังหวัดสุราษฎร์ธานี</b></p>   | <p>มีเมฆบางส่วนกับมีฝนฟ้าคะนอง ร้อยละ 10 ของพื้นที่<br/>ส่วนมากบริเวณอำเภอดอนสัก กาญจนดิษฐ์ เกาะพะงัน<br/>และเกาะสมุย<br/>ลมตะวันออกเฉียงเหนือ ความเร็ว 10-30 กม./ชม.<br/>ทะเลมีคลื่นต่ำกว่า 1 เมตร</p> | 34                          | 19            | 06.44                        | 18.24                      | 12.31                     | 23.14                 |
| <p><b>อำเภอเกาะสมุย</b></p>         | <p>มีเมฆเป็นส่วนใหญ่กับมีฝนฟ้าคะนอง ร้อยละ 20 ของพื้นที่<br/>ลมตะวันออกเฉียงเหนือ ความเร็ว 10-30 กม./ชม.<br/>ทะเลมีคลื่นต่ำกว่า 1 เมตร</p>                                                              | 28                          | 25            | 06.41                        | 18.20                      | 12.05                     | 22.44                 |
| <p><b>จังหวัดนครศรีธรรมราช</b></p>  | <p>มีเมฆเป็นส่วนใหญ่กับมีฝนฟ้าคะนอง ร้อยละ 20 ของพื้นที่<br/>ส่วนมากบริเวณอำเภอเมือง ขนอม ลิขิต และท่าศาลา<br/>ลมตะวันออกเฉียงเหนือ ความเร็ว 15-30 กม./ชม.<br/>ทะเลมีคลื่นสูงประมาณ 1 เมตร</p>          | 32                          | 23            | 06.40                        | 18.22                      | 14.21                     | 06.21                 |

**รายงานอากาศส่วนมากบริเวณภาคใต้ ของสถานีตรวจอากาศมีดังนี้**

|                                                                |                                                                                     |
|----------------------------------------------------------------|-------------------------------------------------------------------------------------|
| <p>ภาคใต้ฝั่งตะวันออก มีฝนเล็กน้อยถึงปานกลางบางแห่ง</p>        | <p>อุณหภูมิต่ำสุด วัดได้ 19.0 °ซ. ที่ อ.พระแสง จ.สุราษฎร์ธานี</p>                   |
| <p>ฝนมากที่สุดภาคใต้ วัดได้ 14.6 มม. ที่ อ.แว้ง จ.นราธิวาส</p> | <p>อุณหภูมิสูงสุด วัดได้ 34.9 °ซ. ที่ อ.เกาะลันตา จ.กระบี่ และ อ.เมือง จ.ภูเก็ต</p> |

นางสาวอรุณิชา พันธุ์รัตน์

สอบถามสภาพอากาศ โทร. 074-311-760

นางสาวพะเยาว์ เมืองงาม

ผู้พยากรณ์อากาศ

โทรสาร. 074-311-065

ผู้อำนวยการศูนย์อุตุนิยมวิทยาภาคใต้ฝั่งตะวันออก

ส่วนพยากรณ์อากาศ

[www.songkhla.tmd.go.th](http://www.songkhla.tmd.go.th)





ศูนย์อุตุนิยมวิทยาภาคใต้ฝั่งตะวันออก  
กรมอุตุนิยมวิทยา  
กระทรวงดิจิทัลเพื่อเศรษฐกิจและสังคม




พยากรณ์อากาศ  
ประจำวันอังคารที่ 18 มกราคม พ.ศ. 2565  
ออกประกาศเวลา 23.00 น.

**ลักษณะอากาศทั่วไป**

พยากรณ์อากาศ 24 ชั่วโมง บริเวณภาคใต้ฝั่งตะวันออกตอนล่างมีฝนบางพื้นที่  
ลักษณะทางอุตุนิยมวิทยาที่สำคัญ มรสุมตะวันออกเฉียงเหนือพัดปกคลุมอ่าวไทย และภาคใต้

พยากรณ์อากาศสำหรับภาคใต้ตั้งแต่เวลา 24.00 น. วันนี้จนถึงเวลา 24.00 น. วันพรุ่งนี้

|                                                                                                                   |                                                                                                                                                                                                                                                                                                                    |
|-------------------------------------------------------------------------------------------------------------------|--------------------------------------------------------------------------------------------------------------------------------------------------------------------------------------------------------------------------------------------------------------------------------------------------------------------|
| <p><b>ภาคใต้ฝั่งตะวันออก</b></p>  | <p>ตั้งแต่จังหวัดสุราษฎร์ธานีขึ้นไป มีเมฆบางส่วนกับมีอากาศเย็นในตอนเช้า<br/>ลมตะวันออกเฉียงเหนือ ความเร็ว 10-30 กม./ชม. ทะเลมีคลื่นต่ำกว่า 1 เมตร<br/>ตั้งแต่จังหวัดนครศรีธรรมราชลงมา มีเมฆบางส่วนกับมีฝนฟ้าคะนอง ร้อยละ 20 ของพื้นที่<br/>ลมตะวันออกเฉียงเหนือ ความเร็ว 15-35 กม./ชม. ทะเลมีคลื่นสูง 1-2 เมตร</p> |
| <p><b>ภาคใต้ฝั่งตะวันตก</b></p>   | <p>มีเมฆบางส่วนกับมีฝน ร้อยละ 10 ของพื้นที่<br/>ลมตะวันออกเฉียงเหนือ ความเร็ว 15-30 กม./ชม.<br/>ห่างฝั่งทะเลมีคลื่นสูงประมาณ 1 เมตร</p>                                                                                                                                                                            |

| พยากรณ์อากาศรายจังหวัดภาคใต้ฝั่งตะวันออก<br>ตั้งแต่เวลา 24.00 น. วันนี้ จนถึงเวลา 24.00 น. วันพรุ่งนี้           |                                                                                                                                                                      | คาดหมาย<br>อุณหภูมิจ |        | ดวงอาทิตย์           |                    | น้ำทะเลวัน<br>พรุ่งนี้ |                       |
|------------------------------------------------------------------------------------------------------------------|----------------------------------------------------------------------------------------------------------------------------------------------------------------------|----------------------|--------|----------------------|--------------------|------------------------|-----------------------|
|                                                                                                                  |                                                                                                                                                                      | สูงสุด               | ต่ำสุด | พรุ่งนี้<br>ขึ้นเวลา | พรุ่งนี้<br>ตกเวลา | ขึ้น<br>เต็มที่        | ลง<br>เต็มที่         |
| <p><b>จังหวัดปัตตานี</b></p>   | <p>มีเมฆบางส่วนกับมีฝน ร้อยละ 10 ของพื้นที่<br/>ส่วนมากบริเวณอำเภอโคกโพธิ์ และแม่ลาน<br/>ลมตะวันออกเฉียงเหนือ ความเร็ว 15-35 กม./ชม.<br/>ทะเลมีคลื่นสูง 1-2 เมตร</p> | 32                   | 22     | 06.33                | 18.19              | 10.15<br>และ<br>22.58  | 04.11<br>และ<br>15.06 |
| <p><b>จังหวัดยะลา</b></p>      | <p>มีเมฆบางส่วนกับมีฝน ร้อยละ 10 ของพื้นที่<br/>ส่วนมากบริเวณอำเภอรามัน<br/>ลมตะวันออกเฉียงเหนือ ความเร็ว 15-30 กม./ชม.</p>                                          | 33                   | 22     | 06.31                | 18.20              | -                      | -                     |
| <p><b>จังหวัดนราธิวาส</b></p>  | <p>มีเมฆบางส่วนกับมีฝน ร้อยละ 10 ของพื้นที่<br/>ส่วนมากบริเวณอำเภอจะแนะ และสุคีริน<br/>ลมตะวันออกเฉียงเหนือ ความเร็ว 15-35 กม./ชม.<br/>ทะเลมีคลื่นสูง 1-2 เมตร</p>   | 30                   | 22     | 06.29                | 18.17              | 21.39                  | 13.45                 |

**รายงานอากาศส่วนมากบริเวณภาคใต้ ของสถานีตรวจอากาศมีดังนี้**

|                                                         |                                                                              |
|---------------------------------------------------------|------------------------------------------------------------------------------|
| ภาคใต้ฝั่งตะวันออก มีฝนเล็กน้อยถึงปานกลางบางแห่ง        | อุณหภูมิต่ำสุด วัดได้ 19.0 °ซ. ที่ อ.พระแสง จ.สุราษฎร์ธานี                   |
| ฝนมากที่สุดภาคใต้ วัดได้ 14.6 มม. ที่ อ.แว้ง จ.นราธิวาส | อุณหภูมิสูงสุด วัดได้ 34.9 °ซ. ที่ อ.เกาะลันตา จ.กระบี่ และ อ.เมือง จ.ภูเก็ต |

นางสาวอรุณิชา พันธุ์รัตน์  
ผู้พยากรณ์อากาศ  
ส่วนพยากรณ์อากาศ

สอบถามสภาพอากาศ โทร. 074-311-760  
โทรสาร. 074-311-065  
[www.songkhla.tmd.go.th](http://www.songkhla.tmd.go.th)

นางสาวพะเยาว์ เมืองงาม  
ผู้อำนวยการศูนย์อุตุนิยมวิทยาภาคใต้ฝั่งตะวันออก