



ศูนย์อุตุนิยมวิทยาภาคใต้ฝั่งตะวันออก  
กรมอุตุนิยมวิทยา  
กระทรวงดิจิทัลเพื่อเศรษฐกิจและสังคม



พยากรณ์อากาศ  
ประจำวันพุธที่ 12 มกราคม พ.ศ. 2565  
ออกประกาศเวลา 05.00 น.





**ลักษณะอากาศทั่วไป**

พยากรณ์อากาศ 24 ชั่วโมง บริเวณภาคใต้ฝั่งตะวันออกตอนล่างมีฝนบางพื้นที่

ลักษณะทางอุตุนิยมวิทยาที่สำคัญ บริเวณความกดอากาศสูงหรือมวลอากาศเย็นระลอกใหม่จากประเทศจีนได้แผ่ปกคลุมภาคตะวันออกเฉียงเหนือของประเทศไทยและทะเลจีนใต้ ทำให้มรสุมตะวันออกเฉียงเหนือพัดปกคลุมอ่าวไทย และภาคใต้มีกำลังแรงขึ้น ส่งผลให้บริเวณภาคใต้ฝั่งตะวันออกมีฝนเพิ่มขึ้น และคลื่นลมบริเวณอ่าวไทยตอนล่างมีกำลังแรงขึ้น ในช่วงวันที่ 12-15 ม.ค. 65

พยากรณ์อากาศสำหรับภาคใต้ตั้งแต่เวลา 06.00 น. วันนี้จนถึงเวลา 06.00 น. วันพรุ่งนี้

|   |  |
|---|--|
| <p><b>ภาคใต้ฝั่งตะวันออก</b></p>  | <p>มีเมฆบางส่วนกับมีฝน ร้อยละ 10 ของพื้นที่<br/>ตั้งแต่จังหวัดสุราษฎร์ธานีขึ้นไป ลมตะวันออกเฉียงเหนือ ความเร็ว 15-35 กม./ชม. ทะเลมีคลื่นสูง 1-2 เมตร<br/>ตั้งแต่จังหวัดนครศรีธรรมราชลงมา ลมตะวันออกเฉียงเหนือ ความเร็ว 20-35 กม./ชม. ทะเลมีคลื่นสูงประมาณ 2 เมตร</p> |
| <p><b>ภาคใต้ฝั่งตะวันตก</b></p>   | <p>มีเมฆบางส่วนกับมีฝน ไม่เกินร้อยละ 10 ของพื้นที่<br/>ลมตะวันออกเฉียงเหนือ ความเร็ว 15-30 กม./ชม.<br/>ห่างฝั่งทะเลมีคลื่นสูงประมาณ 1 เมตร</p>   |

| <p>พยากรณ์อากาศรายจังหวัดภาคใต้ฝั่งตะวันออก<br/>ตั้งแต่เวลา 06.00 น. วันนี้ จนถึงเวลา 06.00 น. วันพรุ่งนี้</p> |   | <p>คาดหมาย<br/>อุณหภูมิ</p> |               | <p>ดวงอาทิตย์</p>        |                              | <p>น้ำทะเลพุ่งนี้</p>   |                       |
|--|---|-----------------------------|---------------|--------------------------|------------------------------|-------------------------|-----------------------|
|  |   | <p>สูงสุด</p>               | <p>ต่ำสุด</p> | <p>วันนี้<br/>ตกเวลา</p> | <p>พรุ่งนี้<br/>ขึ้นเวลา</p> | <p>ขึ้น<br/>เต็มที่</p> | <p>ลง<br/>เต็มที่</p> |
| <p><b>จังหวัดสงขลา</b></p>   | <p>มีเมฆบางส่วนกับมีฝน ร้อยละ 10 ของพื้นที่<br/>ส่วนมากบริเวณคาบสมุทรมุขสทิงพระ และอำเภอเมือง<br/>ลมตะวันออกเฉียงเหนือ ความเร็ว 20-35 กม./ชม.<br/>ทะเลมีคลื่นสูงประมาณ 2 เมตร</p> | 31                          | 25            | 18.18                    | 06.34                        | 19.33                   | 00.28                 |
| <p><b>อำเภอหาดใหญ่</b></p>   | <p>มีเมฆบางส่วนกับมีอากาศเย็นในตอนเช้า<br/>ลมตะวันออกเฉียงเหนือ ความเร็ว 15-35 กม./ชม.</p>  | 32                          | 21            | 18.19                    | 06.34                        | -                       | -                     |
| <p><b>อำเภอสะเดา</b></p>     | <p>มีเมฆบางส่วนกับมีอากาศเย็นในตอนเช้า<br/>ลมตะวันออกเฉียงเหนือ ความเร็ว 15-35 กม./ชม.</p>  | 33                          | 22            | 18.19                    | 06.34                        | -                       | -                     |
| <p><b>จังหวัดพัทลุง</b></p>  | <p>มีเมฆบางส่วนกับมีฝน ร้อยละ 10 ของพื้นที่<br/>ส่วนมากบริเวณอำเภอบางแก้ว และปากพะยูน<br/>ลมตะวันออกเฉียงเหนือ ความเร็ว 15-35 กม./ชม.<br/>ทะเลสาบสงขลามีคลื่นสูง 1-2 เมตร</p>     | 31                          | 23            | 18.19                    | 06.37                        | -                       | -                     |

นายชานูพงษ์ พจนไกร  
ผู้พยากรณ์อากาศ  
ส่วนพยากรณ์อากาศ

สอบถามสภาพอากาศ โทร. 074-311-760  
โทรสาร. 074-311-065  
[www.songkhla.tmd.go.th](http://www.songkhla.tmd.go.th)

นางสาวพะเยาว์ เมืองงาม  
ผู้อำนวยการศูนย์อุตุนิยมวิทยาภาคใต้ฝั่งตะวันออก



ศูนย์อุตุนิยมวิทยาภาคใต้ฝั่งตะวันออก  
กรมอุตุนิยมวิทยา  
กระทรวงดิจิทัลเพื่อเศรษฐกิจและสังคม



พยากรณ์อากาศ  
ประจำวันที่ 12 มกราคม พ.ศ. 2565  
ออกประกาศเวลา 05.00 น.

**ลักษณะอากาศทั่วไป**

พยากรณ์อากาศ 24 ชั่วโมง บริเวณภาคใต้ฝั่งตะวันออกตอนล่างมีฝนบางพื้นที่

ลักษณะทางอุตุนิยมวิทยาที่สำคัญ บริเวณความกดอากาศสูงหรือมวลอากาศเย็นระลอกใหม่จากประเทศจีนได้แผ่ปกคลุมภาคตะวันออกเฉียงเหนือของประเทศไทยและทะเลจีนใต้ ทำให้มรสุมตะวันออกเฉียงเหนือพัดปกคลุมอ่าวไทย และภาคใต้มีกำลังแรงขึ้น ส่งผลให้บริเวณภาคใต้ฝั่งตะวันออกมีฝนเพิ่มขึ้น และคลื่นลมบริเวณอ่าวไทยตอนล่างมีกำลังแรงขึ้น ในช่วงวันที่ 12-15 ม.ค. 65

พยากรณ์อากาศสำหรับภาคใต้ตั้งแต่เวลา 06.00 น. วันนี้จนถึงเวลา 06.00 น. วันพรุ่งนี้

|   |  |
|---|--|
| <p><b>ภาคใต้ฝั่งตะวันออก</b></p>  | <p>มีเมฆบางส่วนกับมีฝน ร้อยละ 10 ของพื้นที่<br/>ตั้งแต่จังหวัดสุราษฎร์ธานีขึ้นไป ลมตะวันออกเฉียงเหนือ ความเร็ว 15-35 กม./ชม. ทะเลมีคลื่นสูง 1-2 เมตร<br/>ตั้งแต่จังหวัดนครศรีธรรมราชลงมา ลมตะวันออกเฉียงเหนือ ความเร็ว 20-35 กม./ชม. ทะเลมีคลื่นสูงประมาณ 2 เมตร</p> |
| <p><b>ภาคใต้ฝั่งตะวันตก</b></p>   | <p>มีเมฆบางส่วนกับมีฝน ไม่เกินร้อยละ 10 ของพื้นที่<br/>ลมตะวันออกเฉียงเหนือ ความเร็ว 15-30 กม./ชม.<br/>ห่างฝั่งทะเลมีคลื่นสูงประมาณ 1 เมตร</p>   |

| พยากรณ์อากาศรายจังหวัดภาคใต้ฝั่งตะวันออก<br>ตั้งแต่เวลา 06.00 น. วันนี้ จนถึงเวลา 06.00 น. วันพรุ่งนี้                  |  | คาดหมาย<br>อุณหภูมิจ |        | ดวงอาทิตย์       |                      | น้ำทะเลพุดนี้   |               |
|---|--|----------------------|--------|------------------|----------------------|-----------------|---------------|
|   |  | สูงสุด               | ต่ำสุด | วันนี้<br>ตกเวลา | พรุ่งนี้<br>ขึ้นเวลา | ขึ้น<br>เต็มที่ | ลง<br>เต็มที่ |
| <p><b>จังหวัดเพชรบุรี</b></p>         | <p>มีเมฆบางส่วนกับมีอากาศเย็นในตอนเช้า<br/>ลมตะวันออกเฉียงเหนือ ความเร็ว 15-35 กม./ชม.<br/>ทะเลมีคลื่นสูง 1-2 เมตร</p>   | 30                   | 21     | 18.11            | 06.45                | -               | -             |
| <p><b>อำเภอหัวหิน</b></p>             | <p>มีเมฆบางส่วนกับมีอากาศเย็นในตอนเช้า<br/>ลมตะวันออกเฉียงเหนือ ความเร็ว 15-35 กม./ชม.<br/>ทะเลมีคลื่นสูง 1-2 เมตร</p>   | 30                   | 20     | 18.12            | 06.45                | 09.52           | 20.02         |
| <p><b>จังหวัดประจวบคีรีขันธ์</b></p>  | <p>มีเมฆบางส่วนกับมีฝน ร้อยละ 10 ของพื้นที่<br/>ส่วนมากบริเวณอำเภอบางสะพาน และบางสะพานน้อย<br/>ลมตะวันออกเฉียงเหนือ ความเร็ว 15-35 กม./ชม.<br/>ทะเลมีคลื่นสูง 1-2 เมตร</p> | 32                   | 23     | 18.14            | 06.45                | 08.52           | 20.38         |
| <p><b>จังหวัดชุมพร</b></p>            | <p>มีเมฆบางส่วนกับมีฝน ร้อยละ 10 ของพื้นที่<br/>ส่วนมากบริเวณอำเภอสวี และทุ่งตะโก<br/>ลมตะวันออกเฉียงเหนือ ความเร็ว 15-35 กม./ชม.<br/>ทะเลมีคลื่นสูง 1-2 เมตร</p>          | 32                   | 24     | 18.18            | 06.45                | 08.39           | 21.01         |

นายชานูพงษ์ พจนไกร  
ผู้พยากรณ์อากาศ  
ส่วนพยากรณ์อากาศ

สอบถามสภาพอากาศ โทร. 074-311-760  
โทรสาร. 074-311-065  
[www.songkhla.tmd.go.th](http://www.songkhla.tmd.go.th)

นางสาวพะเยาว์ เมืองงาม  
ผู้อำนวยการศูนย์อุตุนิยมวิทยาภาคใต้ฝั่งตะวันออก



ศูนย์อุตุนิยมวิทยาภาคใต้ฝั่งตะวันออก  
กรมอุตุนิยมวิทยา  
กระทรวงดิจิทัลเพื่อเศรษฐกิจและสังคม



พยากรณ์อากาศ  
ประจำวันพุธที่ 12 มกราคม พ.ศ. 2565  
ออกประกาศเวลา 05.00 น.




**ลักษณะอากาศทั่วไป**

พยากรณ์อากาศ 24 ชั่วโมง บริเวณภาคใต้ฝั่งตะวันออกตอนล่างมีฝนบางพื้นที่

ลักษณะทางอุตุนิยมวิทยาที่สำคัญ บริเวณความกดอากาศสูงหรือมวลอากาศเย็นระลอกใหม่จากประเทศจีนได้แผ่ปกคลุมภาคตะวันออกเฉียงเหนือของประเทศไทยและทะเลจีนใต้ ทำให้มรสุมตะวันออกเฉียงเหนือพัดปกคลุมอ่าวไทย และภาคใต้มีกำลังแรงขึ้น ส่งผลให้บริเวณภาคใต้ฝั่งตะวันออกมีฝนเพิ่มขึ้น และคลื่นลมบริเวณอ่าวไทยตอนล่างมีกำลังแรงขึ้น ในช่วงวันที่ 12-15 ม.ค. 65

พยากรณ์อากาศสำหรับภาคใต้ตั้งแต่เวลา 06.00 น. วันนี้จนถึงเวลา 06.00 น. วันพรุ่งนี้

|   |  |
|---|--|
| <p><b>ภาคใต้ฝั่งตะวันออก</b></p>  | <p>มีเมฆบางส่วนกับมีฝน ร้อยละ 10 ของพื้นที่<br/>ตั้งแต่จังหวัดสุราษฎร์ธานีขึ้นไป ลมตะวันออกเฉียงเหนือ ความเร็ว 15-35 กม./ชม. ทะเลมีคลื่นสูง 1-2 เมตร<br/>ตั้งแต่จังหวัดนครศรีธรรมราชลงมา ลมตะวันออกเฉียงเหนือ ความเร็ว 20-35 กม./ชม. ทะเลมีคลื่นสูงประมาณ 2 เมตร</p> |
| <p><b>ภาคใต้ฝั่งตะวันตก</b></p>   | <p>มีเมฆบางส่วนกับมีฝน ไม่เกินร้อยละ 10 ของพื้นที่<br/>ลมตะวันออกเฉียงเหนือ ความเร็ว 15-30 กม./ชม.<br/>ห่างฝั่งทะเลมีคลื่นสูงประมาณ 1 เมตร</p>   |

| <p>พยากรณ์อากาศรายจังหวัดภาคใต้ฝั่งตะวันออก<br/>ตั้งแต่เวลา 06.00 น. วันนี้ จนถึงเวลา 06.00 น. วันพรุ่งนี้</p>        |  | <p>คาดหมาย<br/>อุณหภูมิ</p> |               | <p>ดวงอาทิตย์</p>        |                              | <p>น้ำทะเลพายุนี้</p>   |                       |
|---|--|-----------------------------|---------------|--------------------------|------------------------------|-------------------------|-----------------------|
|   |  | <p>สูงสุด</p>               | <p>ต่ำสุด</p> | <p>วันนี้<br/>ตกเวลา</p> | <p>พรุ่งนี้<br/>ขึ้นเวลา</p> | <p>ขึ้น<br/>เต็มที่</p> | <p>ลง<br/>เต็มที่</p> |
| <p><b>จังหวัดสุราษฎร์ธานี</b></p>   | <p>มีเมฆบางส่วนกับมีฝน ร้อยละ 10 ของพื้นที่<br/>ส่วนมากบริเวณอำเภอเกาะพะงัน และเกาะสมุย<br/>ลมตะวันออกเฉียงเหนือ ความเร็ว 15-35 กม./ชม.<br/>ทะเลมีคลื่นสูง 1-2 เมตร</p>    | 33                          | 22            | 18.21                    | 06.43                        | 09.00                   | 21.43                 |
| <p><b>อำเภอเกาะสมุย</b></p>         | <p>มีเมฆบางส่วนกับมีฝน ร้อยละ 10 ของพื้นที่<br/>ลมตะวันออกเฉียงเหนือ ความเร็ว 15-35 กม./ชม.<br/>ทะเลมีคลื่นสูง 1-2 เมตร</p>  | 30                          | 25            | 18.16                    | 06.40                        | 08.34                   | 21.21                 |
| <p><b>จังหวัดนครศรีธรรมราช</b></p>  | <p>มีเมฆบางส่วนกับมีฝน ร้อยละ 10 ของพื้นที่<br/>ส่วนมากบริเวณอำเภอขนอม สิชล และท่าศาลา<br/>ลมตะวันออกเฉียงเหนือ ความเร็ว 20-35 กม./ชม.<br/>ทะเลมีคลื่นสูงประมาณ 2 เมตร</p> | 32                          | 23            | 18.18                    | 06.39                        | 10.17                   | 01.16                 |

นายชานูพงษ์ พจนไกร  
ผู้พยากรณ์อากาศ  
ส่วนพยากรณ์อากาศ

สอบถามสภาพอากาศ โทร. 074-311-760  
โทรสาร. 074-311-065  
[www.songkhla.tmd.go.th](http://www.songkhla.tmd.go.th)

นางสาวพะเยาว์ เมืองงาม  
ผู้อำนวยการศูนย์อุตุนิยมวิทยาภาคใต้ฝั่งตะวันออก



ศูนย์อุตุนิยมวิทยาภาคใต้ฝั่งตะวันออก  
กรมอุตุนิยมวิทยา  
กระทรวงดิจิทัลเพื่อเศรษฐกิจและสังคม



พยากรณ์อากาศ  
ประจำวันพุธที่ 12 มกราคม พ.ศ. 2565  
ออกประกาศเวลา 05.00 น.




**ลักษณะอากาศทั่วไป**

พยากรณ์อากาศ 24 ชั่วโมง บริเวณภาคใต้ฝั่งตะวันออกตอนล่างมีฝนบางพื้นที่

ลักษณะทางอุตุนิยมวิทยาที่สำคัญ บริเวณความกดอากาศสูงหรือมวลอากาศเย็นระลอกใหม่จากประเทศจีนได้แผ่ปกคลุมภาคตะวันออกเฉียงเหนือของประเทศไทยและทะเลจีนใต้ ทำให้มรสุมตะวันออกเฉียงเหนือพัดปกคลุมอ่าวไทย และภาคใต้มีกำลังแรงขึ้น ส่งผลให้บริเวณภาคใต้ฝั่งตะวันออกมีฝนเพิ่มขึ้น และคลื่นลมบริเวณอ่าวไทยตอนล่างมีกำลังแรงขึ้น ในช่วงวันที่ 12-15 ม.ค. 65

พยากรณ์อากาศสำหรับภาคใต้ตั้งแต่เวลา 06.00 น. วันนี้จนถึงเวลา 06.00 น. วันพรุ่งนี้

|   |  |
|---|--|
| <p><b>ภาคใต้ฝั่งตะวันออก</b></p>  | <p>มีเมฆบางส่วนกับมีฝน ร้อยละ 10 ของพื้นที่<br/>ตั้งแต่จังหวัดสุราษฎร์ธานีขึ้นไป ลมตะวันออกเฉียงเหนือ ความเร็ว 15-35 กม./ชม. ทะเลมีคลื่นสูง 1-2 เมตร<br/>ตั้งแต่จังหวัดนครศรีธรรมราชลงมา ลมตะวันออกเฉียงเหนือ ความเร็ว 20-35 กม./ชม. ทะเลมีคลื่นสูงประมาณ 2 เมตร</p> |
| <p><b>ภาคใต้ฝั่งตะวันตก</b></p>   | <p>มีเมฆบางส่วนกับมีฝน ไม่เกินร้อยละ 10 ของพื้นที่<br/>ลมตะวันออกเฉียงเหนือ ความเร็ว 15-30 กม./ชม.<br/>ห่างฝั่งทะเลมีคลื่นสูงประมาณ 1 เมตร</p>   |

| พยากรณ์อากาศรายจังหวัดภาคใต้ฝั่งตะวันออก<br>ตั้งแต่เวลา 06.00 น. วันนี้ จนถึงเวลา 06.00 น. วันพรุ่งนี้           |  | คาดหมาย<br>อุณหภูมิ |        | ดวงอาทิตย์       |                      | น้ำทะเลพองนี้         |                       |
|--|--|---------------------|--------|------------------|----------------------|-----------------------|-----------------------|
|  |  | สูงสุด              | ต่ำสุด | วันนี้<br>ตกเวลา | พรุ่งนี้<br>ขึ้นเวลา | ขึ้น<br>เต็มที่       | ลง<br>เต็มที่         |
| <p><b>จังหวัดปัตตานี</b></p>   | <p>มีเมฆบางส่วนกับมีฝน ร้อยละ 10 ของพื้นที่<br/>ส่วนมากบริเวณอำเภอปะนาเระ และสายบุรี<br/>ลมตะวันออกเฉียงเหนือ ความเร็ว 20-35 กม./ชม.<br/>ทะเลมีคลื่นสูงประมาณ 2 เมตร</p> | 32                  | 23     | 18.16            | 06.31                | 00.14<br>และ<br>11.10 | 05.56<br>และ<br>18.43 |
| <p><b>จังหวัดยะลา</b></p>      | <p>มีเมฆบางส่วนกับมีฝน ร้อยละ 10 ของพื้นที่<br/>ส่วนมากบริเวณอำเภอเมือง และรามัน<br/>ลมตะวันออกเฉียงเหนือ ความเร็ว 15-35 กม./ชม.</p>                                     | 32                  | 22     | 18.17            | 06.29                | -                     | -                     |
| <p><b>จังหวัดนราธิวาส</b></p>  | <p>มีเมฆบางส่วนกับมีฝน ร้อยละ 10 ของพื้นที่<br/>ส่วนมากบริเวณอำเภอเมือง และตากใบ<br/>ลมตะวันออกเฉียงเหนือ ความเร็ว 20-35 กม./ชม.<br/>ทะเลมีคลื่นสูงประมาณ 2 เมตร</p>     | 31                  | 23     | 18.14            | 06.28                | 18.19                 | 09.49                 |
|  |  | ดวงจันทร์           |        | 01.42            | 14.32                |                       |                       |

นายชานูพงษ์ พจนไกร  
ผู้พยากรณ์อากาศ  
ส่วนพยากรณ์อากาศ

สอบถามสภาพอากาศ โทร. 074-311-760  
โทรสาร. 074-311-065  
[www.songkhla.tmd.go.th](http://www.songkhla.tmd.go.th)

นางสาวพะเยาว์ เมืองงาม  
ผู้อำนวยการศูนย์อุตุนิยมวิทยาภาคใต้ฝั่งตะวันออก