



ศูนย์อุตุนิยมวิทยาภาคใต้ฝั่งตะวันออก  
กรมอุตุนิยมวิทยา  
กระทรวงดิจิทัลเพื่อเศรษฐกิจและสังคม




พยากรณ์อากาศ  
ประจำวันพุธที่ 10 พฤศจิกายน พ.ศ. 2564  
ออกประกาศเวลา 05.00 น.

**ลักษณะอากาศทั่วไป**

พยากรณ์อากาศ 24 ชั่วโมง บริเวณภาคใต้ฝั่งตะวันออกมีฝนหรือฝนฟ้าคะนองเกือบทั่วไป และมีฝนหนักถึงหนักมากบางแห่งบริเวณจังหวัดชุมพร สุราษฎร์ธานี นครศรีธรรมราช พัทลุง สงขลา ปัตตานี และนราธิวาส

**ลักษณะทางอุตุนิยมวิทยาที่สำคัญ** บริเวณความกดอากาศสูงกำลังแรงจากประเทศจีนยังคงแผ่ลงมาปกคลุมประเทศไทยตอนบน ประกอบกับมรสุมตะวันออกเฉียงเหนือกำลังแรงพัดปกคลุมอ่าวไทย ภาคใต้ และทะเลอันดามัน ส่งผลให้บริเวณภาคใต้ฝั่งตะวันออกจะมีฝนตกหนักหลายพื้นที่ และมีฝนตกหนักมากบางแห่ง สำหรับคลื่นลมบริเวณอ่าวไทยมีกำลังแรงขึ้น ในช่วงวันที่ 10-13 พ.ย. 64 [รายละเอียดตามประกาศศูนย์ฯ ฉบับที่ 5 (32/2564)]

พยากรณ์อากาศสำหรับภาคใต้ตั้งแต่เวลา 06.00 น. วันนี้จนถึงเวลา 06.00 น. วันพรุ่งนี้

| ภาคใต้ฝั่งตะวันออก  | มีเมฆมากกับมีฝนฟ้าคะนอง ร้อยละ 70 ของพื้นที่ และมีฝนหนักถึงหนักมากบางแห่ง<br>ลมตะวันออกเฉียงเหนือ ความเร็ว 20-40 กม./ชม.<br>ทะเลมีคลื่นสูง 2-3 เมตร   | คาดหมาย<br>อุณหภูมิ |        | ดวงอาทิตย์       |                      | น้ำทะเล               |                       |
|---|---|---------------------|--------|------------------|----------------------|-----------------------|-----------------------|
|   |   | สูงสุด              | ต่ำสุด | วันนี้<br>ตกเวลา | พรุ่งนี้<br>ขึ้นเวลา | ขึ้น<br>เต็มที่       | ลง<br>เต็มที่         |
| <b>ภาคใต้ฝั่งตะวันออก</b><br> | มีเมฆมากกับมีฝนฟ้าคะนอง ร้อยละ 70 ของพื้นที่ และมีฝนหนักถึงหนักมากบางแห่ง<br>ลมตะวันออกเฉียงเหนือ ความเร็ว 20-40 กม./ชม.<br>ทะเลมีคลื่นสูง 2-3 เมตร   |                     |        |                  |                      |                       |                       |
| <b>ภาคใต้ฝั่งตะวันตก</b><br>  | มีเมฆเป็นส่วนมากกับมีฝนฟ้าคะนอง ร้อยละ 60 ของพื้นที่ และมีฝนหนักบางแห่ง<br>ลมตะวันออกเฉียงเหนือ ความเร็ว 15-35 กม./ชม.<br>ห่างฝั่งทะเลมีคลื่นสูง 1-2 เมตร บริเวณที่มีฝนฟ้าคะนองคลื่นสูง ประมาณ 2 เมตร |                     |        |                  |                      |                       |                       |
| <b>พยากรณ์อากาศรายจังหวัดภาคใต้ฝั่งตะวันออก</b><br>ตั้งแต่เวลา 06.00 น. วันนี้ จนถึงเวลา 06.00 น. วันพรุ่งนี้ |   |                     |        |                  |                      |                       |                       |
| <b>จังหวัดสงขลา</b><br>     | มีเมฆมากกับมีฝนฟ้าคะนอง ร้อยละ 70 ของพื้นที่ และมีฝนหนักถึงหนักมากบางแห่ง<br>ลมตะวันออกเฉียงเหนือ ความเร็ว 20-40 กม./ชม.<br>ทะเลมีคลื่นสูง 2-3 เมตร   | 29                  | 24     | 17.56            | 06.07                | 01.46<br>และ<br>14.32 | 07.50<br>และ<br>21.12 |
| <b>อำเภอหาดใหญ่</b><br>     | มีเมฆมากกับมีฝนฟ้าคะนอง ร้อยละ 70 ของพื้นที่ และมีฝนหนักบางแห่ง<br>ลมตะวันออกเฉียงเหนือ ความเร็ว 15-35 กม./ชม.  | 30                  | 23     | 17.57            | 06.07                | -                     | -                     |
| <b>อำเภอสะเดา</b><br>       | มีเมฆมากกับมีฝนฟ้าคะนอง ร้อยละ 70 ของพื้นที่ และมีฝนหนักบางแห่ง<br>ลมตะวันออกเฉียงเหนือ ความเร็ว 15-35 กม./ชม.  | 30                  | 22     | 17.57            | 06.07                | -                     | -                     |
| <b>จังหวัดพัทลุง</b><br>    | มีเมฆมากกับมีฝนฟ้าคะนอง ร้อยละ 70 ของพื้นที่ และมีฝนหนักถึงหนักมากบางแห่ง<br>ลมตะวันออกเฉียงเหนือ ความเร็ว 20-35 กม./ชม.<br>ทะเลสาบสงขลามีคลื่นสูงประมาณ 2 เมตร                                       | 29                  | 24     | 17.57            | 06.10                | -                     | -                     |

นายชานูพงษ์ พจนไกร  
ผู้พยากรณ์อากาศ  
ส่วนพยากรณ์อากาศ

สอบถามสภาพอากาศ โทร. 074-311-760  
โทรสาร. 074-311-065  
[www.songkhla.tmd.go.th](http://www.songkhla.tmd.go.th)

นางสาวพะเยาว์ เมืองงาม  
ผู้อำนวยการศูนย์อุตุนิยมวิทยาภาคใต้ฝั่งตะวันออก



ศูนย์อุตุนิยมวิทยาภาคใต้ฝั่งตะวันออก  
กรมอุตุนิยมวิทยา  
กระทรวงดิจิทัลเพื่อเศรษฐกิจและสังคม



พยากรณ์อากาศ  
ประจำวันพุธที่ 10 พฤศจิกายน พ.ศ. 2564  
ออกประกาศเวลา 05.00 น.


**ลักษณะอากาศทั่วไป**

พยากรณ์อากาศ 24 ชั่วโมง บริเวณภาคใต้ฝั่งตะวันออกมีฝนหรือฝนฟ้าคะนองเกือบทั่วไป และมีฝนหนักถึงหนักมากบางแห่งบริเวณจังหวัดชุมพร สุราษฎร์ธานี นครศรีธรรมราช พัทลุง สงขลา ปัตตานี และนราธิวาส

**ลักษณะทางอุตุนิยมวิทยาที่สำคัญ** บริเวณความกดอากาศสูงกำลังแรงจากประเทศจีนยังคงแผ่ลงมาปกคลุมประเทศไทยตอนบน ประกอบกับมรสุมตะวันออกเฉียงเหนือกำลังแรงพัดปกคลุมอ่าวไทย ภาคใต้ และทะเลอันดามัน ส่งผลให้บริเวณภาคใต้ฝั่งตะวันออกจะมีฝนตกหนักหลายพื้นที่ และมีฝนตกหนักมากบางแห่ง สำหรับคลื่นลมบริเวณอ่าวไทยมีกำลังแรงขึ้น ในช่วงวันที่ 10-13 พ.ย. 64 [รายละเอียดตามประกาศศูนย์ฯ ฉบับที่ 5 (32/2564)]

พยากรณ์อากาศสำหรับภาคใต้ตั้งแต่เวลา 06.00 น. วันนี้จนถึงเวลา 06.00 น. วันพรุ่งนี้

|   |  |
|---|--|
| <p><b>ภาคใต้ฝั่งตะวันออก</b></p>  | <p>มีเมฆมากกับมีฝนฟ้าคะนอง ร้อยละ 70 ของพื้นที่ และมีฝนหนักถึงหนักมากบางแห่ง<br/>ลมตะวันออกเฉียงเหนือ ความเร็ว 20-40 กม./ชม.<br/>ทะเลมีคลื่นสูง 2-3 เมตร</p>   |
| <p><b>ภาคใต้ฝั่งตะวันตก</b></p>   | <p>มีเมฆเป็นส่วนมากกับมีฝนฟ้าคะนอง ร้อยละ 60 ของพื้นที่ และมีฝนหนักบางแห่ง<br/>ลมตะวันออกเฉียงเหนือ ความเร็ว 15-35 กม./ชม.<br/>ห่างฝั่งทะเลมีคลื่นสูง 1-2 เมตร บริเวณที่มีฝนฟ้าคะนองคลื่นสูง ประมาณ 2 เมตร</p> |

| <p>พยากรณ์อากาศรายจังหวัดภาคใต้ฝั่งตะวันออก<br/>ตั้งแต่เวลา 06.00 น. วันนี้ จนถึงเวลา 06.00 น. วันพรุ่งนี้</p>          |   | <p>คาดหมาย<br/>อุณหภูมิ</p> |               | <p>ดวงอาทิตย์</p>        |                              | <p>น้ำทะเลพุ่งนี้</p>   |                       |
|---|---|-----------------------------|---------------|--------------------------|------------------------------|-------------------------|-----------------------|
|   |   | <p>สูงสุด</p>               | <p>ต่ำสุด</p> | <p>วันนี้<br/>ตกเวลา</p> | <p>พรุ่งนี้<br/>ขึ้นเวลา</p> | <p>ขึ้น<br/>เต็มที่</p> | <p>ลง<br/>เต็มที่</p> |
| <p><b>จังหวัดเพชรบุรี</b></p>         | <p>มีเมฆเป็นส่วนมากกับมีฝนฟ้าคะนอง ร้อยละ 40 ของพื้นที่ ส่วนมากบริเวณอำเภอเมือง บ้านแหลม ท่ายาง และชะอำ<br/>ลมตะวันออกเฉียงเหนือ ความเร็ว 20-35 กม./ชม.<br/>ทะเลมีคลื่นสูงประมาณ 2 เมตร<br/>บริเวณที่มีฝนฟ้าคะนองทะเลมีคลื่นสูงมากกว่า 2 เมตร</p>   | 31                          | 24            | 17.51                    | 06.17                        | -                       | -                     |
| <p><b>อำเภอหัวหิน</b></p>             | <p>มีเมฆเป็นส่วนมากกับมีฝนฟ้าคะนอง ร้อยละ 40 ของพื้นที่<br/>ลมตะวันออกเฉียงเหนือ ความเร็ว 20-35 กม./ชม.<br/>ทะเลมีคลื่นสูงประมาณ 2 เมตร<br/>บริเวณที่มีฝนฟ้าคะนองทะเลมีคลื่นสูงมากกว่า 2 เมตร</p>   | 32                          | 23            | 17.52                    | 06.17                        | 12.05                   | 02.36                 |
| <p><b>จังหวัดประจวบคีรีขันธ์</b></p>  | <p>มีเมฆมากกับมีฝนฟ้าคะนอง ร้อยละ 40 ของพื้นที่ ส่วนมากบริเวณอำเภอหัวหิน ทับสะแก บางสะพาน และบางสะพานน้อย<br/>ลมตะวันออกเฉียงเหนือ ความเร็ว 20-35 กม./ชม.<br/>ทะเลมีคลื่นสูงประมาณ 2 เมตร<br/>บริเวณที่มีฝนฟ้าคะนองทะเลมีคลื่นสูงมากกว่า 2 เมตร</p> | 31                          | 24            | 17.53                    | 06.16                        | 13.56                   | 02.19                 |
| <p><b>จังหวัดชุมพร</b></p>            | <p>มีเมฆมากกับมีฝนฟ้าคะนอง ร้อยละ 70 ของพื้นที่ และมีฝนหนักบางแห่ง<br/>ลมตะวันออกเฉียงเหนือ ความเร็ว 20-40 กม./ชม.<br/>ทะเลมีคลื่นสูง 2-3 เมตร</p>  | 30                          | 24            | 17.58                    | 06.17                        | 14.39                   | 02.31                 |

นายชานูพงษ์ พจนไกร  
ผู้พยากรณ์อากาศ  
ส่วนพยากรณ์อากาศ

สอบถามสภาพอากาศ โทร. 074-311-760  
โทรสาร. 074-311-065  
[www.songkhla.tmd.go.th](http://www.songkhla.tmd.go.th)

นางสาวพะเยาว์ เมืองงาม  
ผู้อำนวยการศูนย์อุตุนิยมวิทยาภาคใต้ฝั่งตะวันออก



ศูนย์อุตุนิยมวิทยาภาคใต้ฝั่งตะวันออก  
กรมอุตุนิยมวิทยา  
กระทรวงดิจิทัลเพื่อเศรษฐกิจและสังคม



พยากรณ์อากาศ  
ประจำวันพุธที่ 10 พฤศจิกายน พ.ศ. 2564  
ออกประกาศเวลา 05.00 น.




**ลักษณะอากาศทั่วไป**

พยากรณ์อากาศ 24 ชั่วโมง บริเวณภาคใต้ฝั่งตะวันออกมีฝนหรือฝนฟ้าคะนองเกือบทั่วไป และมีฝนหนักถึงหนักมากบางแห่งบริเวณจังหวัดชุมพร สุราษฎร์ธานี นครศรีธรรมราช พัทลุง สงขลา ปัตตานี และนราธิวาส

**ลักษณะทางอุตุนิยมวิทยาที่สำคัญ** บริเวณความกดอากาศสูงกำลังแรงจากประเทศจีนยังคงแผ่ลงมาปกคลุมประเทศไทยตอนบน ประกอบกับมรสุมตะวันออกเฉียงเหนือกำลังแรงพัดปกคลุมอ่าวไทย ภาคใต้ และทะเลอันดามัน ส่งผลให้บริเวณภาคใต้ฝั่งตะวันออกจะมีฝนตกหนักหลายพื้นที่ และมีฝนตกหนักมากบางแห่ง สำหรับคลื่นลมบริเวณอ่าวไทยมีกำลังแรงขึ้น ในช่วงวันที่ 10-13 พ.ย. 64 [รายละเอียดตามประกาศศูนย์ฯ ฉบับที่ 5 (32/2564)]

พยากรณ์อากาศสำหรับภาคใต้ตั้งแต่เวลา 06.00 น. วันนี้จนถึงเวลา 06.00 น. วันพรุ่งนี้

|   |  |
|---|--|
| <p><b>ภาคใต้ฝั่งตะวันออก</b></p>  | <p>มีเมฆมากกับมีฝนฟ้าคะนอง ร้อยละ 70 ของพื้นที่ และมีฝนหนักถึงหนักมากบางแห่ง<br/>ลมตะวันออกเฉียงเหนือ ความเร็ว 20-40 กม./ชม.<br/>ทะเลมีคลื่นสูง 2-3 เมตร</p>   |
| <p><b>ภาคใต้ฝั่งตะวันตก</b></p>   | <p>มีเมฆเป็นส่วนมากกับมีฝนฟ้าคะนอง ร้อยละ 60 ของพื้นที่ และมีฝนหนักบางแห่ง<br/>ลมตะวันออกเฉียงเหนือ ความเร็ว 15-35 กม./ชม.<br/>ห่างฝั่งทะเลมีคลื่นสูง 1-2 เมตร บริเวณที่มีฝนฟ้าคะนองคลื่นสูง ประมาณ 2 เมตร</p> |

| <p>พยากรณ์อากาศรายจังหวัดภาคใต้ฝั่งตะวันออก<br/>ตั้งแต่เวลา 06.00 น. วันนี้ จนถึงเวลา 06.00 น. วันพรุ่งนี้</p>        |  | <p>คาดหมาย<br/>อุณหภูมิ</p> |               | <p>ดวงอาทิตย์</p>        |                              | <p>น้ำทะเล</p>          |                       |
|---|--|-----------------------------|---------------|--------------------------|------------------------------|-------------------------|-----------------------|
|   |  | <p>สูงสุด</p>               | <p>ต่ำสุด</p> | <p>วันนี้<br/>ตกเวลา</p> | <p>พรุ่งนี้<br/>ขึ้นเวลา</p> | <p>ขึ้น<br/>เต็มที่</p> | <p>ลง<br/>เต็มที่</p> |
| <p><b>จังหวัดสุราษฎร์ธานี</b></p>   | <p>มีเมฆมากกับมีฝนฟ้าคะนอง ร้อยละ 70 ของพื้นที่<br/>และมีฝนหนักบางแห่ง<br/>ลมตะวันออกเฉียงเหนือ ความเร็ว 20-40 กม./ชม.<br/>ทะเลมีคลื่นสูง 2-3 เมตร</p>           | 31                          | 23            | 17.59                    | 06.15                        | 15.36                   | 03.20                 |
| <p><b>อำเภอเกาะสมุย</b></p>         | <p>มีเมฆมากกับมีฝนฟ้าคะนอง ร้อยละ 70 ของพื้นที่<br/>และมีฝนหนักบางแห่ง<br/>ลมตะวันออกเฉียงเหนือ ความเร็ว 20-40 กม./ชม.<br/>ทะเลมีคลื่นสูง 2-3 เมตร</p>           | 29                          | 25            | 17.55                    | 06.12                        | 15.05                   | 03.58                 |
| <p><b>จังหวัดนครศรีธรรมราช</b></p>  | <p>มีเมฆมากกับมีฝนฟ้าคะนอง ร้อยละ 70 ของพื้นที่<br/>และมีฝนหนักถึงหนักมากบางแห่ง<br/>ลมตะวันออกเฉียงเหนือ ความเร็ว 20-40 กม./ชม.<br/>ทะเลมีคลื่นสูง 2-3 เมตร</p> | 29                          | 24            | 17.57                    | 06.11                        | 17.53                   | 09.32                 |

นายชานพงษ์ พจนไกร  
ผู้พยากรณ์อากาศ  
ส่วนพยากรณ์อากาศ

สอบถามสภาพอากาศ โทร. 074-311-760  
โทรสาร. 074-311-065  
[www.songkhla.tmd.go.th](http://www.songkhla.tmd.go.th)

นางสาวพะเยาว์ เมืองงาม  
ผู้อำนวยการศูนย์อุตุนิยมวิทยาภาคใต้ฝั่งตะวันออก



ศูนย์อุตุนิยมวิทยาภาคใต้ฝั่งตะวันออก  
กรมอุตุนิยมวิทยา  
กระทรวงดิจิทัลเพื่อเศรษฐกิจและสังคม



พยากรณ์อากาศ  
ประจำวันพุธที่ 10 พฤศจิกายน พ.ศ. 2564  
ออกประกาศเวลา 05.00 น.

**ลักษณะอากาศทั่วไป**

พยากรณ์อากาศ 24 ชั่วโมง บริเวณภาคใต้ฝั่งตะวันออกมีฝนหรือฝนฟ้าคะนองเกือบทั่วไป และมีฝนหนักถึงหนักมากบางแห่งบริเวณจังหวัดชุมพร สุราษฎร์ธานี นครศรีธรรมราช พัทลุง สงขลา ปัตตานี และนราธิวาส

**ลักษณะทางอุตุนิยมวิทยาที่สำคัญ** บริเวณความกดอากาศสูงกำลังแรงจากประเทศจีนยังคงแผ่ลงมาปกคลุมประเทศไทยตอนบน ประกอบกับมรสุมตะวันออกเฉียงเหนือกำลังแรงพัดปกคลุมอ่าวไทย ภาคใต้ และทะเลอันดามัน ส่งผลให้บริเวณภาคใต้ฝั่งตะวันออกจะมีฝนตกหนักหลายพื้นที่ และมีฝนตกหนักมากบางแห่ง สำหรับคลื่นลมบริเวณอ่าวไทยมีกำลังแรงขึ้น ในช่วงวันที่ 10-13 พ.ย. 64 [รายละเอียดตามประกาศศูนย์ฯ ฉบับที่ 5 (32/2564)]

พยากรณ์อากาศสำหรับภาคใต้ตั้งแต่เวลา 06.00 น. วันนี้จนถึงเวลา 06.00 น. วันพรุ่งนี้

|   |  |
|---|--|
| <p><b>ภาคใต้ฝั่งตะวันออก</b></p>  | <p>มีเมฆมากกับมีฝนฟ้าคะนอง ร้อยละ 70 ของพื้นที่ และมีฝนหนักถึงหนักมากบางแห่ง<br/>ลมตะวันออกเฉียงเหนือ ความเร็ว 20-40 กม./ชม.<br/>ทะเลมีคลื่นสูง 2-3 เมตร</p>   |
| <p><b>ภาคใต้ฝั่งตะวันตก</b></p>   | <p>มีเมฆเป็นส่วนมากกับมีฝนฟ้าคะนอง ร้อยละ 60 ของพื้นที่ และมีฝนหนักบางแห่ง<br/>ลมตะวันออกเฉียงเหนือ ความเร็ว 15-35 กม./ชม.<br/>ห่างฝั่งทะเลมีคลื่นสูง 1-2 เมตร บริเวณที่มีฝนฟ้าคะนองคลื่นสูง ประมาณ 2 เมตร</p> |

| <p>พยากรณ์อากาศรายจังหวัดภาคใต้ฝั่งตะวันออก<br/>ตั้งแต่เวลา 06.00 น. วันนี้ จนถึงเวลา 06.00 น. วันพรุ่งนี้</p>   |  | <p>คาดหมาย<br/>อุณหภูมि</p> |               | <p>ดวงอาทิตย์</p>        |                              | <p>น้ำทะเลพุดังนี้</p>  |                       |
|--|--|-----------------------------|---------------|--------------------------|------------------------------|-------------------------|-----------------------|
|  |  | <p>สูงสุด</p>               | <p>ต่ำสุด</p> | <p>วันนี้<br/>ตกเวลา</p> | <p>พรุ่งนี้<br/>ขึ้นเวลา</p> | <p>ขึ้น<br/>เต็มที่</p> | <p>ลง<br/>เต็มที่</p> |
| <p><b>จังหวัดปัตตานี</b></p>   | <p>มีเมฆมากกับมีฝนฟ้าคะนอง ร้อยละ 70 ของพื้นที่ และมีฝนหนักถึงหนักมากบางแห่ง<br/>ลมตะวันออกเฉียงเหนือ ความเร็ว 20-40 กม./ชม.<br/>ทะเลมีคลื่นสูง 2-3 เมตร</p> | 29                          | 23            | 17.54                    | 06.04                        | 01.36<br>และ<br>15.11   | 08.21<br>และ<br>19.00 |
| <p><b>จังหวัดยะลา</b></p>      | <p>มีเมฆมากกับมีฝนฟ้าคะนอง ร้อยละ 70 ของพื้นที่ และมีฝนหนักถึงหนักมากบางแห่ง<br/>ลมตะวันออกเฉียงเหนือ ความเร็ว 20-35 กม./ชม.</p>                             | 29                          | 23            | 17.55                    | 06.03                        | -                       | -                     |
| <p><b>จังหวัดนราธิวาส</b></p>  | <p>มีเมฆมากกับมีฝนฟ้าคะนอง ร้อยละ 70 ของพื้นที่ และมีฝนหนักถึงหนักมากบางแห่ง<br/>ลมตะวันออกเฉียงเหนือ ความเร็ว 20-40 กม./ชม.<br/>ทะเลมีคลื่นสูง 2-3 เมตร</p> | 29                          | 23            | 17.52                    | 06.01                        | 00.34                   | 14.26                 |
|  |  | <p>ดวงจันทร์</p>            |               | 23.28                    | 12.17                        |                         |                       |

นายชานูพงษ์ พจนไกร  
ผู้พยากรณ์อากาศ  
ส่วนพยากรณ์อากาศ

สอบถามสภาพอากาศ โทร. 074-311-760  
โทรสาร. 074-311-065  
[www.songkhla.tmd.go.th](http://www.songkhla.tmd.go.th)

นางสาวพะเยาว์ เมื่องงาม  
ผู้อำนวยการศูนย์อุตุนิยมวิทยาภาคใต้ฝั่งตะวันออก