



ศูนย์อุตุนิยมวิทยาภาคใต้ฝั่งตะวันออก
กรมอุตุนิยมวิทยา
กระทรวงดิจิทัลเพื่อเศรษฐกิจและสังคม



พยากรณ์อากาศ
ประจำวันเสาร์ที่ 31 กรกฎาคม พ.ศ. 2564
ออกประกาศเวลา 05.00 น.





ลักษณะอากาศทั่วไป

พยากรณ์อากาศ 24 ชั่วโมง บริเวณภาคใต้ฝั่งตะวันออกยังคงมีฝนหรือฝนฟ้าคะนองหลายพื้นที่ และมีฝนหนักบางแห่งบริเวณจังหวัดชุมพร สุราษฎร์ธานี และนครศรีธรรมราช

ลักษณะทางอุตุนิยมวิทยาที่สำคัญ มรสุมตะวันตกเฉียงใต้กำลังค่อนข้างแรงพัดปกคลุมทะเลอันดามัน ภาคใต้ และอ่าวไทย ทำให้คลื่นลมบริเวณอ่าวไทยมีกำลังปานกลาง ห่างฝั่งทะเลมีคลื่นสูง 1-2 เมตร ส่วนบริเวณที่มีฝนฟ้าคะนองคลื่นสูงมากกว่า 2 เมตร ขอให้ชาวเรือเดินเรือด้วยความระมัดระวังและหลีกเลี่ยงการเดินเรือบริเวณที่มีฝนฟ้าคะนอง

พยากรณ์อากาศสำหรับภาคใต้ตั้งแต่เวลา 06.00 น. วันนี้จนถึงเวลา 06.00 น. วันพรุ่งนี้

<p>ภาคใต้ฝั่งตะวันออก</p> 	<p>มีเมฆเป็นส่วนมากกับมีฝนฟ้าคะนอง ร้อยละ 60 ของพื้นที่ และมีฝนหนักบางแห่ง ลมตะวันตกเฉียงใต้ ความเร็ว 15-35 กม./ชม. ห่างฝั่งทะเลมีคลื่นสูง 1-2 เมตร บริเวณที่มีฝนฟ้าคะนองคลื่นสูงมากกว่า 2 เมตร</p>
<p>ภาคใต้ฝั่งตะวันตก</p> 	<p>มีเมฆมากกับมีฝนฟ้าคะนอง ร้อยละ 70 ของพื้นที่ และมีฝนหนักบางแห่ง ลมตะวันตกเฉียงใต้ ความเร็ว 20-40 กม./ชม. ทะเลมีคลื่นสูง 2-3 เมตร บริเวณที่มีฝนฟ้าคะนองคลื่นสูงมากกว่า 3 เมตร</p>

<p>พยากรณ์อากาศรายจังหวัดภาคใต้ฝั่งตะวันออก ตั้งแต่เวลา 06.00 น. วันนี้ จนถึงเวลา 06.00 น. วันพรุ่งนี้</p>		<p>คาดหมาย อุณหภูมิ</p>		<p>ดวงอาทิตย์</p>		<p>น้ำทะเลพุ่งนี้</p>	
		<p>สูงสุด</p>	<p>ต่ำสุด</p>	<p>วันนี้ ตกเวลา</p>	<p>พรุ่งนี้ ขึ้นเวลา</p>	<p>ขึ้น เต็มที่</p>	<p>ลง เต็มที่</p>
<p>จังหวัดสงขลา</p> 	<p>มีเมฆเป็นส่วนมากกับมีฝนฟ้าคะนอง ร้อยละ 60 ของพื้นที่ ส่วนมากบริเวณคาบสมุทรสทิงพระ อำเภอรัตภูมิ หาดใหญ่ คลองหอยโข่ง สะเดา และนาทวี ลมตะวันตกเฉียงใต้ ความเร็ว 15-35 กม./ชม. ห่างฝั่งทะเลมีคลื่นสูง 1-2 เมตร บริเวณที่มีฝนฟ้าคะนองคลื่นสูงมากกว่า 2 เมตร</p>	32	25	18.37	06.11	05.06 และ 16.30	11.04 และ 23.05
<p>อำเภอหาดใหญ่</p> 	<p>มีเมฆเป็นส่วนมากกับมีฝนฟ้าคะนอง ร้อยละ 60 ของพื้นที่ ลมตะวันตกเฉียงใต้ ความเร็ว 15-35 กม./ชม.</p>	32	23	18.37	06.12	-	-
<p>อำเภอสะเดา</p> 	<p>มีเมฆเป็นส่วนมากกับมีฝนฟ้าคะนอง ร้อยละ 60 ของพื้นที่ ลมตะวันตกเฉียงใต้ ความเร็ว 15-35 กม./ชม.</p>	32	23	18.37	06.12	-	-
<p>จังหวัดพัทลุง</p> 	<p>มีเมฆเป็นส่วนมากกับมีฝนฟ้าคะนอง ร้อยละ 60 ของพื้นที่ ส่วนมากบริเวณอำเภอป่าพะยอม ศรีบรรพต ศรีนครินทร์ กงหรา ตะโหมด และป่าบอน ลมตะวันตกเฉียงใต้ ความเร็ว 15-35 กม./ชม. ทะเลสาบสงขลามีคลื่นประมาณ 1 เมตร</p>	32	24	18.40	06.12	-	-

นางสาวอรุณิชา พันธุ์รัตน์
ผู้พยากรณ์อากาศ
ส่วนพยากรณ์อากาศ

สอบถามสภาพอากาศ โทร. 074-311-760
โทรสาร. 074-311-065
www.songkhla.tmd.go.th

นางสาวพะเยาว์ เมืองงาม
ผู้อำนวยการศูนย์อุตุนิยมวิทยาภาคใต้ฝั่งตะวันออก



ศูนย์อุตุนิยมวิทยาภาคใต้ฝั่งตะวันออก
กรมอุตุนิยมวิทยา
กระทรวงดิจิทัลเพื่อเศรษฐกิจและสังคม


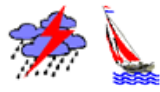
พยากรณ์อากาศ
ประจำวันเสาร์ที่ 31 กรกฎาคม พ.ศ. 2564
ออกประกาศเวลา 05.00 น.

ลักษณะอากาศทั่วไป

พยากรณ์อากาศ 24 ชั่วโมง บริเวณภาคใต้ฝั่งตะวันออกยังคงมีฝนหรือฝนฟ้าคะนองหลายพื้นที่ และมีฝนหนักบางแห่งบริเวณจังหวัดชุมพร สุราษฎร์ธานี และนครศรีธรรมราช

ลักษณะทางอุตุนิยมวิทยาที่สำคัญ มรสุมตะวันตกเฉียงใต้กำลังค่อนข้างแรงพัดปกคลุมทะเลอันดามัน ภาคใต้ และอ่าวไทย ทำให้คลื่นลมบริเวณอ่าวไทยมีกำลังปานกลาง ท้องฝั่งทะเลมีคลื่นสูง 1-2 เมตร ส่วนบริเวณที่มีฝนฟ้าคะนองคลื่นสูงมากกว่า 2 เมตร ขอให้ชาวเรือเดินเรือด้วยความระมัดระวัง และหลีกเลี่ยงการเดินเรือบริเวณที่มีฝนฟ้าคะนอง

พยากรณ์อากาศสำหรับภาคใต้ตั้งแต่เวลา 06.00 น. วันนี้จนถึงเวลา 06.00 น. วันพรุ่งนี้

<p>ภาคใต้ฝั่งตะวันออก</p> 	<p>มีเมฆเป็นส่วนมากกับมีฝนฟ้าคะนอง ร้อยละ 60 ของพื้นที่ และมีฝนหนักบางแห่ง ลมตะวันตกเฉียงใต้ ความเร็ว 15-35 กม./ชม. ท้องฝั่งทะเลมีคลื่นสูง 1-2 เมตร บริเวณที่มีฝนฟ้าคะนองคลื่นสูงมากกว่า 2 เมตร</p>
<p>ภาคใต้ฝั่งตะวันตก</p> 	<p>มีเมฆมากกับมีฝนฟ้าคะนอง ร้อยละ 70 ของพื้นที่ และมีฝนหนักบางแห่ง ลมตะวันตกเฉียงใต้ ความเร็ว 20-40 กม./ชม. ทะเลมีคลื่นสูง 2-3 เมตร บริเวณที่มีฝนฟ้าคะนองคลื่นสูงมากกว่า 3 เมตร</p>

<p>พยากรณ์อากาศรายจังหวัดภาคใต้ฝั่งตะวันออก ตั้งแต่เวลา 06.00 น. วันนี้ จนถึงเวลา 06.00 น. วันพรุ่งนี้</p>		<p>คาดหมาย อุณหภูมิ</p>		<p>ดวงอาทิตย์</p>		<p>น้ำทะเลพุ่งนี้</p>	
		<p>สูงสุด</p>	<p>ต่ำสุด</p>	<p>วันนี้ ตกเวลา</p>	<p>พรุ่งนี้ ขึ้นเวลา</p>	<p>ขึ้น เต็มที่</p>	<p>ลง เต็มที่</p>
<p>จังหวัดเพชรบุรี</p> 	<p>มีเมฆเป็นส่วนมากกับมีฝนฟ้าคะนอง ร้อยละ 40 ของพื้นที่ ส่วนมากบริเวณอำเภอหนองหญ้าปล้อง และแก่งกระจาน ลมตะวันตกเฉียงใต้ ความเร็ว 15-35 กม./ชม. ท้องฝั่งทะเลมีคลื่นสูง 1-2 เมตร บริเวณที่มีฝนฟ้าคะนองคลื่นสูงมากกว่า 2 เมตร</p>	34	26	18.47	06.05	-	-
<p>อำเภอหัวหิน</p> 	<p>มีเมฆเป็นส่วนมากกับมีฝนฟ้าคะนอง ร้อยละ 60 ของพื้นที่ ลมตะวันตกเฉียงใต้ ความเร็ว 15-35 กม./ชม. ท้องฝั่งทะเลมีคลื่นสูง 1-2 เมตร บริเวณที่มีฝนฟ้าคะนองคลื่นสูงมากกว่า 2 เมตร</p>	34	26	18.47	06.06	11.56 และ 21.55	05.20 และ 14.43
<p>จังหวัดประจวบคีรีขันธ์</p> 	<p>มีเมฆเป็นส่วนมากกับมีฝนฟ้าคะนอง ร้อยละ 60 ของพื้นที่ ส่วนมากบริเวณอำเภอหัวหิน ปราณบุรี ทับสะแก บางสะพาน และบางสะพานน้อย ลมตะวันตกเฉียงใต้ ความเร็ว 15-35 กม./ชม. ท้องฝั่งทะเลมีคลื่นสูง 1-2 เมตร บริเวณที่มีฝนฟ้าคะนองคลื่นสูงมากกว่า 2 เมตร</p>	34	26	18.47	06.08	20.50	07.24
<p>จังหวัดชุมพร</p> 	<p>มีเมฆเป็นส่วนมากกับมีฝนฟ้าคะนอง ร้อยละ 60 ของพื้นที่ และมีฝนหนักบางแห่ง บริเวณอำเภอเมือง ท่าแซะ สวี และพะโต๊ะ ลมตะวันตกเฉียงใต้ ความเร็ว 15-35 กม./ชม. ท้องฝั่งทะเลมีคลื่นสูง 1-2 เมตร บริเวณที่มีฝนฟ้าคะนองคลื่นสูงมากกว่า 2 เมตร</p>	32	24	18.47	06.12	01.27 และ 18.15	09.29

นางสาวอรุณิชา พันธุ์รัตน์
ผู้พยากรณ์อากาศ
ส่วนพยากรณ์อากาศ

สอบถามสภาพอากาศ โทร. 074-311-760
โทรสาร. 074-311-065
www.songkhla.tmd.go.th

นางสาวพะเยาว์ เมืองงาม
ผู้อำนวยการศูนย์อุตุนิยมวิทยาภาคใต้ฝั่งตะวันออก



ศูนย์อุตุนิยมวิทยาภาคใต้ฝั่งตะวันออก
กรมอุตุนิยมวิทยา
กระทรวงดิจิทัลเพื่อเศรษฐกิจและสังคม



พยากรณ์อากาศ
ประจำวันเสาร์ที่ 31 กรกฎาคม พ.ศ. 2564
ออกประกาศเวลา 05.00 น.




ลักษณะอากาศทั่วไป

พยากรณ์อากาศ 24 ชั่วโมง บริเวณภาคใต้ฝั่งตะวันออกยังคงมีฝนหรือฝนฟ้าคะนองหลายพื้นที่ และมีฝนหนักบางแห่งบริเวณจังหวัดชุมพร สุราษฎร์ธานี และนครศรีธรรมราช

ลักษณะทางอุตุนิยมวิทยาที่สำคัญ มรสุมตะวันตกเฉียงใต้กำลังค่อนข้างแรงพัดปกคลุมทะเลอันดามัน ภาคใต้ และอ่าวไทย ทำให้คลื่นลมบริเวณอ่าวไทยมีกำลังปานกลาง ห่างฝั่งทะเลมีคลื่นสูง 1-2 เมตร ส่วนบริเวณที่มีฝนฟ้าคะนองคลื่นสูงมากกว่า 2 เมตร ขอให้ชาวเรือเดินเรือด้วยความระมัดระวังและหลีกเลี่ยงการเดินเรือบริเวณที่มีฝนฟ้าคะนอง

พยากรณ์อากาศสำหรับภาคใต้ตั้งแต่เวลา 06.00 น. วันนี้จนถึงเวลา 06.00 น. วันพรุ่งนี้

<p>ภาคใต้ฝั่งตะวันออก</p> 	<p>มีเมฆเป็นส่วนมากกับมีฝนฟ้าคะนอง ร้อยละ 60 ของพื้นที่ และมีฝนหนักบางแห่ง ลมตะวันตกเฉียงใต้ ความเร็ว 15-35 กม./ชม. ห่างฝั่งทะเลมีคลื่นสูง 1-2 เมตร บริเวณที่มีฝนฟ้าคะนองคลื่นสูงมากกว่า 2 เมตร</p>
<p>ภาคใต้ฝั่งตะวันตก</p> 	<p>มีเมฆมากกับมีฝนฟ้าคะนอง ร้อยละ 70 ของพื้นที่ และมีฝนหนักบางแห่ง ลมตะวันตกเฉียงใต้ ความเร็ว 20-40 กม./ชม. ทะเลมีคลื่นสูง 2-3 เมตร บริเวณที่มีฝนฟ้าคะนองคลื่นสูงมากกว่า 3 เมตร</p>

<p>พยากรณ์อากาศรายจังหวัดภาคใต้ฝั่งตะวันออก ตั้งแต่เวลา 06.00 น. วันนี้ จนถึงเวลา 06.00 น. วันพรุ่งนี้</p>		<p>คาดหมาย อุณหภูมิ</p>		<p>ดวงอาทิตย์</p>		<p>น้ำทะเลพายุนี้</p>	
		<p>สูงสุด</p>	<p>ต่ำสุด</p>	<p>วันนี้ ตกเวลา</p>	<p>พรุ่งนี้ ขึ้นเวลา</p>	<p>ขึ้น เต็มที่</p>	<p>ลง เต็มที่</p>
<p>จังหวัดสุราษฎร์ธานี</p> 	<p>มีเมฆมากกับมีฝนฟ้าคะนอง ร้อยละ 60 ของพื้นที่ และมีฝนหนักบางแห่ง บริเวณอำเภอท่าชนะ ไชยา ท่าฉาง วิภาวดี บ้านตาขุน พนมพระแสง และชัยบุรี ลมตะวันตกเฉียงใต้ ความเร็ว 15-35 กม./ชม. ห่างฝั่งทะเลมีคลื่นสูง 1-2 เมตร บริเวณที่มีฝนฟ้าคะนองคลื่นสูงมากกว่า 2 เมตร</p>	33	23	18.45	06.14	03.03 และ 17.53	09.35
<p>อำเภอเกาะสมุย</p> 	<p>มีเมฆเป็นส่วนมากกับมีฝนฟ้าคะนอง ร้อยละ 40 ของพื้นที่ ลมตะวันตกเฉียงใต้ ความเร็ว 15-35 กม./ชม. ห่างฝั่งทะเลมีคลื่นสูง 1-2 เมตร บริเวณที่มีฝนฟ้าคะนองคลื่นสูงมากกว่า 2 เมตร</p>	32	24	18.42	06.10	02.35 และ 17.58	09.55
<p>จังหวัดนครศรีธรรมราช</p> 	<p>มีเมฆเป็นส่วนมากกับมีฝนฟ้าคะนอง ร้อยละ 60 ของพื้นที่ และมีฝนหนักบางแห่ง บริเวณอำเภอนบพิตำ พิปูน ฉวาง ถ้ำพรหมรา หุ่นใหญ่ นาบอน บางขัน และทุ่งสง ลมตะวันตกเฉียงใต้ ความเร็ว 15-35 กม./ชม. ห่างฝั่งทะเลมีคลื่นสูง 1-2 เมตร บริเวณที่มีฝนฟ้าคะนองคลื่นสูงมากกว่า 2 เมตร</p>	32	24	18.41	06.12	05.00 และ 19.55	13.08

นางสาวอรณิชา พันธุ์รัตน์
ผู้พยากรณ์อากาศ
ส่วนพยากรณ์อากาศ

สอบถามสภาพอากาศ โทร. 074-311-760
โทรสาร. 074-311-065
www.songkhla.tmd.go.th

นางสาวพะเยาว์ เมืองงาม
ผู้อำนวยการศูนย์อุตุนิยมวิทยาภาคใต้ฝั่งตะวันออก



ศูนย์อุตุนิยมวิทยาภาคใต้ฝั่งตะวันออก
กรมอุตุนิยมวิทยา
กระทรวงดิจิทัลเพื่อเศรษฐกิจและสังคม



พยากรณ์อากาศ
ประจำวันเสาร์ที่ 31 กรกฎาคม พ.ศ. 2564
ออกประกาศเวลา 05.00 น.




ลักษณะอากาศทั่วไป

พยากรณ์อากาศ 24 ชั่วโมง บริเวณภาคใต้ฝั่งตะวันออกยังคงมีฝนหรือฝนฟ้าคะนองหลายพื้นที่ และมีฝนหนักบางแห่งบริเวณจังหวัดชุมพร สุราษฎร์ธานี และนครศรีธรรมราช

ลักษณะทางอุตุนิยมวิทยาที่สำคัญ มรสุมตะวันตกเฉียงใต้กำลังค่อนข้างแรงพัดปกคลุมทะเลอันดามัน ภาคใต้ และอ่าวไทย ทำให้คลื่นลมบริเวณอ่าวไทยมีกำลังปานกลาง ห่างฝั่งทะเลมีคลื่นสูง 1-2 เมตร ส่วนบริเวณที่มีฝนฟ้าคะนองคลื่นสูงมากกว่า 2 เมตร ขอให้ชาวเรือเดินเรือด้วยความระมัดระวังและหลีกเลี่ยงการเดินเรือบริเวณที่มีฝนฟ้าคะนอง

พยากรณ์อากาศสำหรับภาคใต้ตั้งแต่เวลา 06.00 น. วันนี้จนถึงเวลา 06.00 น. วันพรุ่งนี้

<p>ภาคใต้ฝั่งตะวันออก</p> 	<p>มีเมฆเป็นส่วนมากกับมีฝนฟ้าคะนอง ร้อยละ 60 ของพื้นที่ และมีฝนหนักบางแห่ง ลมตะวันตกเฉียงใต้ ความเร็ว 15-35 กม./ชม. ห่างฝั่งทะเลมีคลื่นสูง 1-2 เมตร บริเวณที่มีฝนฟ้าคะนองคลื่นสูงมากกว่า 2 เมตร</p>
<p>ภาคใต้ฝั่งตะวันตก</p> 	<p>มีเมฆมากกับมีฝนฟ้าคะนอง ร้อยละ 70 ของพื้นที่ และมีฝนหนักบางแห่ง ลมตะวันตกเฉียงใต้ ความเร็ว 20-40 กม./ชม. ทะเลมีคลื่นสูง 2-3 เมตร บริเวณที่มีฝนฟ้าคะนองคลื่นสูงมากกว่า 3 เมตร</p>

<p>พยากรณ์อากาศรายจังหวัดภาคใต้ฝั่งตะวันออก ตั้งแต่เวลา 06.00 น. วันนี้ จนถึงเวลา 06.00 น. วันพรุ่งนี้</p>		<p>คาดหมาย อุณหภูมิ</p>		<p>ดวงอาทิตย์</p>		<p>น้ำทะเลพรุ่งนี้</p>	
		<p>สูงสุด</p>	<p>ต่ำสุด</p>	<p>วันนี้ ตกเวลา</p>	<p>พรุ่งนี้ ขึ้นเวลา</p>	<p>ขึ้น เต็มที่</p>	<p>ลง เต็มที่</p>
<p>จังหวัดปัตตานี</p> 	<p>มีเมฆเป็นส่วนมากกับมีฝนฟ้าคะนอง ร้อยละ 60 ของพื้นที่ ส่วนมากในระหว่างบ่ายถึงค่ำ บริเวณอำเภอเมือง หนองจิก โคกโพธิ์ แม่ลาน และยะรัง ลมตะวันตกเฉียงใต้ ความเร็ว 15-35 กม./ชม. ห่างฝั่งทะเลมีคลื่นสูง 1-2 เมตร บริเวณที่มีฝนฟ้าคะนองคลื่นสูงมากกว่า 2 เมตร</p>	32	24	18.34	06.09	04.26 และ 14.52	09.43 และ 21.40
<p>จังหวัดยะลา</p> 	<p>มีเมฆเป็นส่วนมากกับมีฝนฟ้าคะนอง ร้อยละ 60 ของพื้นที่ ส่วนมากในระหว่างบ่ายถึงค่ำ บริเวณอำเภอกาบัง บันนังสตา ธารโต และเบตง ลมตะวันตกเฉียงใต้ ความเร็ว 15-35 กม./ชม.</p>	33	23	18.33	06.10	-	-
<p>จังหวัดนราธิวาส</p> 	<p>มีเมฆเป็นส่วนมากกับมีฝนฟ้าคะนอง ร้อยละ 60 ของพื้นที่ ส่วนมากในระหว่างบ่ายถึงค่ำ บริเวณอำเภอเรือเสาะ ศรีสาคร จะแนะ สุคีริน และแว้ง ลมตะวันตกเฉียงใต้ ความเร็ว 15-35 กม./ชม. ห่างฝั่งทะเลมีคลื่นสูง 1-2 เมตร บริเวณที่มีฝนฟ้าคะนองคลื่นสูงมากกว่า 2 เมตร</p>	32	24	18.31	06.07	10.13	19.32
		<p>ดวงจันทร์</p>		11.54	00.04		

นางสาวอรุณิชา พันธุ์รัตน์

สอบถามสภาพอากาศ โทร. 074-311-760

นางสาวพะเยาว์ เมืองงาม

ผู้พยากรณ์อากาศ

โทรสาร. 074-311-065

ผู้อำนวยการศูนย์อุตุนิยมวิทยาภาคใต้ฝั่งตะวันออก

ส่วนพยากรณ์อากาศ

www.songkhla.tmd.go.th