









ศูนย์อุตุนิยมวิทยาภาคใต้ฝั่งตะวันออก
กรมอุตุนิยมวิทยา
กระทรวงดิจิทัลเพื่อเศรษฐกิจและสังคม

พยากรณ์อากาศ
ประจำวันเสาร์ที่ 6 มีนาคม พ.ศ. 2564
ออกประกาศเวลา 11.00 น.

ลักษณะอากาศทั่วไป

พยากรณ์อากาศ 24 ชั่วโมง บริเวณภาคใต้ฝั่งตะวันออกมีฝนหรือฝนฟ้าคะนองบางแห่ง
ลักษณะทางอุตุนิยมวิทยาที่สำคัญ ลมตะวันออกพัดปกคลุมอ่าวไทย และภาคใต้

พยากรณ์อากาศสำหรับภาคใต้ตั้งแต่เวลา 12.00 น. วันนี้จนถึงเวลา 12.00 น. วันพรุ่งนี้

<p>ภาคใต้ฝั่งตะวันออก</p> 	<p>มีเมฆบางส่วนกับมีฝนฟ้าคะนอง ร้อยละ 10 ของพื้นที่ ลมตะวันออก ความเร็ว 15-30 กม./ชม. ทะเลมีคลื่นสูงประมาณ 1 เมตร</p>								
<p>ภาคใต้ฝั่งตะวันตก</p> 	<p>มีเมฆบางส่วนกับมีฝนเล็กน้อยบางแห่ง ลมตะวันออก ความเร็ว 15-30 กม./ชม. ห่างฝั่งทะเลมีคลื่นสูงประมาณ 1 เมตร</p>								
<p>พยากรณ์อากาศรายจังหวัดภาคใต้ฝั่งตะวันออก ตั้งแต่เวลา 12.00 น. วันนี้ จนถึงเวลา 12.00 น. วันพรุ่งนี้</p>		<p>คาดหมาย อุณหภูมิ</p>		<p>ดวงอาทิตย์</p>		<p>น้ำทะเลพายุนี้</p>			
<p>จังหวัดสงขลา</p> 		<p>สูงสุด</p>	<p>ต่ำสุด</p>	<p>วันนี้ ตกเวลา</p>	<p>พรุ่งนี้ ขึ้นเวลา</p>	<p>ขึ้น เต็มที่</p>	<p>ลง เต็มที่</p>		
<p>มีเมฆบางส่วนกับมีฝนฟ้าคะนอง ร้อยละ 10 ของพื้นที่ ส่วนมากบริเวณอำเภอจะนะ เทพา และสะบ้าย้อย ลมตะวันออก ความเร็ว 15-30 กม./ชม. ทะเลมีคลื่นสูงประมาณ 1 เมตร</p>		32	26	18.29	06.28	05.15 และ 17.15	11.33 และ 23.09		
<p>อำเภอหาดใหญ่</p> 		<p>มีเมฆบางส่วนกับมีฝนฟ้าคะนอง ไม่เกินร้อยละ 10 ของพื้นที่ ลมตะวันออก ความเร็ว 15-30 กม./ชม.</p>		34	23	18.30	06.28	-	-
<p>อำเภอสะเดา</p> 		<p>มีอากาศร้อนในตอนกลางวัน กับมีฝนฟ้าคะนอง ไม่เกินร้อยละ 10 ของพื้นที่ ลมตะวันออก ความเร็ว 15-30 กม./ชม.</p>		35	24	18.30	06.29	-	-
<p>จังหวัดพัทลุง</p> 		<p>มีเมฆบางส่วนกับมีฝนฟ้าคะนอง ไม่เกินร้อยละ 10 ของพื้นที่ ส่วนมากบริเวณอำเภอกงหรา และตะโหมด ลมตะวันออก ความเร็ว 15-30 กม./ชม. ทะเลสาบสงขลามีคลื่นสูงประมาณ 1 เมตร</p>		32	25	18.31	06.30	-	-

รายงานอากาศส่วนมากบริเวณภาคใต้ ของสถานีตรวจอากาศมีดังนี้

<p>ภาคใต้ฝั่งตะวันออก มีฝนเล็กน้อยถึงปานกลางบางแห่ง</p>	<p>อุณหภูมิต่ำสุด วัดได้ 19.8 °ซ. ที่ อ.ฉวาง จ.นครศรีธรรมราช</p>
<p>ฝนมากที่สุดภาคใต้ วัดได้ 28.2 มม. ที่ อ.เจาะไอร้อง จ.นราธิวาส</p>	<p>อุณหภูมิสูงสุด วัดได้ 37.5 °ซ. ที่ ท่าอากาศยานกระบี่ จ.กระบี่</p>

ว่าที่ร้อยตรีหญิงพัชรี ประเทศ

สอบถามสภาพอากาศ โทร. 074-311-760

นางสาวพะเยาว์ เมืองงาม

ผู้พยากรณ์อากาศ

โทรสาร. 074-311-065

ผู้อำนวยการศูนย์อุตุนิยมวิทยาภาคใต้ฝั่งตะวันออก

ส่วนพยากรณ์อากาศ

www.songkhla.tmd.go.th





ศูนย์อุตุนิยมวิทยาภาคใต้ฝั่งตะวันออก
กรมอุตุนิยมวิทยา
กระทรวงดิจิทัลเพื่อเศรษฐกิจและสังคม

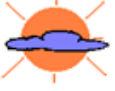
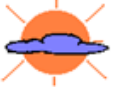


พยากรณ์อากาศ
ประจำวันเสาร์ที่ 6 มีนาคม พ.ศ. 2564
ออกประกาศเวลา 11.00 น.

ลักษณะอากาศทั่วไป

พยากรณ์อากาศ 24 ชั่วโมง บริเวณภาคใต้ฝั่งตะวันออกมีฝนหรือฝนฟ้าคะนองบางแห่ง
ลักษณะทางอุตุนิยมวิทยาที่สำคัญ ลมตะวันออกพัดปกคลุมอ่าวไทย และภาคใต้

พยากรณ์อากาศสำหรับภาคใต้ตั้งแต่เวลา 12.00 น. วันนี้จนถึงเวลา 12.00 น. วันพรุ่งนี้

<p>ภาคใต้ฝั่งตะวันออก</p> 	<p>มีเมฆบางส่วนกับมีฝนฟ้าคะนอง ร้อยละ 10 ของพื้นที่ ลมตะวันออก ความเร็ว 15-30 กม./ชม. ทะเลมีคลื่นสูงประมาณ 1 เมตร</p>
<p>ภาคใต้ฝั่งตะวันตก</p> 	<p>มีเมฆบางส่วนกับมีฝนเล็กน้อยบางแห่ง ลมตะวันออก ความเร็ว 15-30 กม./ชม. ห่างฝั่งทะเลมีคลื่นสูงประมาณ 1 เมตร</p>

พยากรณ์อากาศรายจังหวัดภาคใต้ฝั่งตะวันออก ตั้งแต่เวลา 12.00 น. วันนี้ จนถึงเวลา 12.00 น. วันพรุ่งนี้		คาดหมาย อุณหภูมิจ		ดวงอาทิตย์		น้ำทะเลพรุ่งนี้	
		สูงสุด	ต่ำสุด	วันนี้ ตกเวลา	พรุ่งนี้ ขึ้นเวลา	ขึ้น เต็มที่	ลง เต็มที่
<p>จังหวัดเพชรบุรี</p> 	<p>มีเมฆบางส่วน ลมตะวันออกเฉียงใต้ ความเร็ว 10-30 กม./ชม. ทะเลมีคลื่นต่ำกว่า 1 เมตร</p>	32	23	18.29	06.32	-	-
<p>อำเภอหัวหิน</p> 	<p>มีเมฆบางส่วน ลมตะวันออกเฉียงใต้ ความเร็ว 10-30 กม./ชม. ทะเลมีคลื่นต่ำกว่า 1 เมตร</p>	32	24	18.30	06.32	08.12	16.50
<p>จังหวัดประจวบคีรีขันธ์</p> 	<p>มีอากาศร้อนในตอนกลางวัน กับมีฝนฟ้าคะนอง ไม่เกินร้อยละ 10 ของพื้นที่ ส่วนมากบริเวณอำเภอบางสะพาน และบางสะพานน้อย ลมตะวันออกเฉียงใต้ ความเร็ว 10-30 กม./ชม. ทะเลมีคลื่นต่ำกว่า 1 เมตร</p>	35	21	18.31	06.33	05.00	17.23
<p>จังหวัดชุมพร</p> 	<p>มีเมฆบางส่วนกับมีฝนฟ้าคะนอง ไม่เกินร้อยละ 10 ของพื้นที่ ส่วนมากบริเวณอำเภอปะทิว และเมือง ลมตะวันออกเฉียงใต้ ความเร็ว 15-30 กม./ชม. ทะเลมีคลื่นสูงประมาณ 1 เมตร</p>	33	22	18.34	06.35	04.27	18.41

รายงานอากาศส่วนมากบริเวณภาคใต้ ของสถานีตรวจอากาศมีดังนี้

ภาคใต้ฝั่งตะวันออก มีฝนเล็กน้อยถึงปานกลางบางแห่ง	อุณหภูมิต่ำสุด วัดได้ 19.8 °ซ. ที่ อ.ฉวาง จ.นครศรีธรรมราช
ฝนมากที่สุดภาคใต้ วัดได้ 28.2 มม. ที่ อ.เจาะไอร้อง จ.นราธิวาส	อุณหภูมิสูงสุด วัดได้ 37.5 °ซ. ที่ ท่าอากาศยานกระบี่ จ.กระบี่

ว่าที่ร้อยตรีหญิงพัชรี ประเทศ สอบถามสภาพอากาศ โทร. 074-311-760 นางสาวพะเยาว์ เมืองงาม
ผู้พยากรณ์อากาศ โทรสาร. 074-311-065 ผู้อำนวยการศูนย์อุตุนิยมวิทยาภาคใต้ฝั่งตะวันออก
ส่วนพยากรณ์อากาศ www.songkhla.tmd.go.th





ศูนย์อุตุนิยมวิทยาภาคใต้ฝั่งตะวันออก
กรมอุตุนิยมวิทยา
กระทรวงดิจิทัลเพื่อเศรษฐกิจและสังคม




พยากรณ์อากาศ
ประจำวันเสาร์ที่ 6 มีนาคม พ.ศ. 2564
ออกประกาศเวลา 11.00 น.

ลักษณะอากาศทั่วไป

พยากรณ์อากาศ 24 ชั่วโมง บริเวณภาคใต้ฝั่งตะวันออกมีฝนหรือฝนฟ้าคะนองบางแห่ง
ลักษณะทางอุตุนิยมวิทยาที่สำคัญ ลมตะวันออกเฉียงใต้ปกคลุมอ่าวไทย และภาคใต้

พยากรณ์อากาศสำหรับภาคใต้ตั้งแต่เวลา 12.00 น. วันนี้จนถึงเวลา 12.00 น. วันพรุ่งนี้

<p>ภาคใต้ฝั่งตะวันออก</p> 	<p>มีเมฆบางส่วนกับมีฝนฟ้าคะนอง ร้อยละ 10 ของพื้นที่ ลมตะวันออกเฉียงใต้ ความเร็ว 15-30 กม./ชม. ทะเลมีคลื่นสูงประมาณ 1 เมตร</p>
<p>ภาคใต้ฝั่งตะวันตก</p> 	<p>มีเมฆบางส่วนกับมีฝนเล็กน้อยบางแห่ง ลมตะวันออกเฉียงใต้ ความเร็ว 15-30 กม./ชม. ห่างฝั่งทะเลมีคลื่นสูงประมาณ 1 เมตร</p>

<p>พยากรณ์อากาศรายจังหวัดภาคใต้ฝั่งตะวันออก ตั้งแต่เวลา 12.00 น. วันนี้ จนถึงเวลา 12.00 น. วันพรุ่งนี้</p>		<p>คาดหมาย อุณหภูมิ</p>		<p>ดวงอาทิตย์</p>		<p>น้ำทะเลวันพรุ่งนี้</p>	
		<p>สูงสุด</p>	<p>ต่ำสุด</p>	<p>วันนี้ ตกเวลา</p>	<p>พรุ่งนี้ ขึ้นเวลา</p>	<p>ขึ้น เต็มที่</p>	<p>ลง เต็มที่</p>
<p>จังหวัดสุราษฎร์ธานี</p> 	<p>มีอากาศร้อนในตอนกลางวัน กับมีฝนฟ้าคะนอง ไม่เกินร้อยละ 10 ของพื้นที่ ส่วนมากบริเวณ อำเภอเกาะสมุย พระแสง และชัยบุรี ลมตะวันออกเฉียงใต้ ความเร็ว 15-30 กม./ชม. ทะเลมีคลื่นสูงประมาณ 1 เมตร</p>	35	21	18.34	06.36	04.54	20.11
<p>อำเภอเกาะสมุย</p> 	<p>มีเมฆบางส่วนกับมีฝนฟ้าคะนอง ไม่เกินร้อยละ 10 ของพื้นที่ ลมตะวันออกเฉียงใต้ ความเร็ว 15-30 กม./ชม. ทะเลมีคลื่นสูงประมาณ 1 เมตร</p>	30	26	18.31	06.31	04.31	19.56
<p>จังหวัดนครศรีธรรมราช</p> 	<p>มีอากาศร้อนในตอนกลางวัน กับมีฝนฟ้าคะนอง ไม่เกินร้อยละ 10 ของพื้นที่ ส่วนมากบริเวณอำเภอเชียรใหญ่ ชะอวด และหัวไทร ลมตะวันออกเฉียงใต้ ความเร็ว 15-30 กม./ชม. ทะเลมีคลื่นสูงประมาณ 1 เมตร</p>	35	22	18.31	06.31	07.04	22.43

รายงานอากาศส่วนมากบริเวณภาคใต้ ของสถานีตรวจอากาศมีดังนี้

<p>ภาคใต้ฝั่งตะวันออก มีฝนเล็กน้อยถึงปานกลางบางแห่ง</p>	<p>อุณหภูมิต่ำสุด วัดได้ 19.8 °ซ. ที่ อ.ฉวาง จ.นครศรีธรรมราช</p>
<p>ฝนมากที่สุดภาคใต้ วัดได้ 28.2 มม. ที่ อ.เจาะไอร้อง จ.นราธิวาส</p>	<p>อุณหภูมิสูงสุด วัดได้ 37.5 °ซ. ที่ ท่าอากาศยานกระบี่ จ.กระบี่</p>

ว่าที่ร้อยตรีหญิงพัชรี ประเทศ

สอบถามสภาพอากาศ โทร. 074-311-760

นางสาวพะเยาว์ เมืองงาม

ผู้พยากรณ์อากาศ

โทรสาร. 074-311-065

ผู้อำนวยการศูนย์อุตุนิยมวิทยาภาคใต้ฝั่งตะวันออก

ส่วนพยากรณ์อากาศ

www.songkhla.tmd.go.th





ศูนย์อุตุนิยมวิทยาภาคใต้ฝั่งตะวันออก
กรมอุตุนิยมวิทยา
กระทรวงดิจิทัลเพื่อเศรษฐกิจและสังคม




พยากรณ์อากาศ
ประจำวันเสาร์ที่ 6 มีนาคม พ.ศ. 2564
ออกประกาศเวลา 11.00 น.

ลักษณะอากาศทั่วไป

พยากรณ์อากาศ 24 ชั่วโมง บริเวณภาคใต้ฝั่งตะวันออกมีฝนหรือฝนฟ้าคะนองบางแห่ง
ลักษณะทางอุตุนิยมวิทยาที่สำคัญ ลมตะวันออกเฉียงพัดปกคลุมอ่าวไทย และภาคใต้

พยากรณ์อากาศสำหรับภาคใต้ตั้งแต่เวลา 12.00 น. วันนี้จนถึงเวลา 12.00 น. วันพรุ่งนี้

<p>ภาคใต้ฝั่งตะวันออก</p> 	<p>มีเมฆบางส่วนกับมีฝนฟ้าคะนอง ร้อยละ 10 ของพื้นที่ ลมตะวันออกเฉียง ความเร็ว 15-30 กม./ชม. ทะเลมีคลื่นสูงประมาณ 1 เมตร</p>
<p>ภาคใต้ฝั่งตะวันตก</p> 	<p>มีเมฆบางส่วนกับมีฝนเล็กน้อยบางแห่ง ลมตะวันออกเฉียง ความเร็ว 15-30 กม./ชม. ห่างฝั่งทะเลมีคลื่นสูงประมาณ 1 เมตร</p>

<p>พยากรณ์อากาศรายจังหวัดภาคใต้ฝั่งตะวันออก ตั้งแต่เวลา 12.00 น. วันนี้ จนถึงเวลา 12.00 น. วันพรุ่งนี้</p>		<p>คาดหมาย อุณหภูมิ</p>		<p>ดวงอาทิตย์</p>		<p>น้ำทะเลวันพรุ่งนี้</p>	
		<p>สูงสุด</p>	<p>ต่ำสุด</p>	<p>วันนี้ ตกเวลา</p>	<p>พรุ่งนี้ ขึ้นเวลา</p>	<p>ขึ้น เต็มที่</p>	<p>ลง เต็มที่</p>
<p>จังหวัดปัตตานี</p> 	<p>มีเมฆเป็นส่วนใหญ่กับมีฝนฟ้าคะนอง ร้อยละ 20 ของพื้นที่ ส่วนมากบริเวณอำเภอสายบุรี กะพ้อ และไม้แก่น ลมตะวันออกเฉียง ความเร็ว 15-30 กม./ชม. ทะเลมีคลื่นสูงประมาณ 1 เมตร</p>	34	25	18.27	06.26	02.42 และ 16.23	08.00 และ 22.52
<p>จังหวัดยะลา</p> 	<p>มีเมฆเป็นส่วนใหญ่กับมีฝนฟ้าคะนอง ร้อยละ 20 ของพื้นที่ ส่วนมากบริเวณอำเภอเมือง รามัน และเบตง ลมตะวันออกเฉียง ความเร็ว 15-30 กม./ชม.</p>	33	25	18.27	06.25	-	-
<p>จังหวัดนราธิวาส</p> 	<p>มีเมฆเป็นส่วนใหญ่กับมีฝนฟ้าคะนอง ร้อยละ 20 ของพื้นที่ ส่วนมากบริเวณอำเภอบาเจาะ เมือง ยี่งอ และตากใบ ลมตะวันออกเฉียง ความเร็ว 15-30 กม./ชม. ทะเลมีคลื่นสูงประมาณ 1 เมตร</p>	32	25	18.25	06.23	15.33	06.30

รายงานอากาศส่วนมากบริเวณภาคใต้ ของสถานีตรวจอากาศมีดังนี้

<p>ภาคใต้ฝั่งตะวันออก มีฝนเล็กน้อยถึงปานกลางบางแห่ง</p>	<p>อุณหภูมิต่ำสุด วัดได้ 19.8 °ซ. ที่ อ.ควาง จ.นครศรีธรรมราช</p>
<p>ฝนมากที่สุดภาคใต้ วัดได้ 28.2 มม. ที่ อ.เจาะไอร้อง จ.นราธิวาส</p>	<p>อุณหภูมิสูงสุด วัดได้ 37.5 °ซ. ที่ ท่าอากาศยานกระบี่ จ.กระบี่</p>

ว่าที่ร้อยตรีหญิงพัชรี ประเทศ

สอบถามสภาพอากาศ โทร. 074-311-760

นางสาวพะเยาว์ เมืองงาม

ผู้พยากรณ์อากาศ

โทรสาร. 074-311-065

ผู้อำนวยการศูนย์อุตุนิยมวิทยาภาคใต้ฝั่งตะวันออก

ส่วนพยากรณ์อากาศ

www.songkhla.tmd.go.th