



ศูนย์อุตุนิยมวิทยาภาคใต้ฝั่งตะวันออก
กรมอุตุนิยมวิทยา
กระทรวงดิจิทัลเพื่อเศรษฐกิจและสังคม

พยากรณ์อากาศ
ประจำวันพฤหัสบดีที่ 21 มกราคม พ.ศ. 2564
ออกประกาศเวลา 17.00 น.

ลักษณะอากาศทั่วไป

พยากรณ์อากาศ 24 ชั่วโมง บริเวณภาคใต้ฝั่งตะวันออกมีอากาศเย็นในตอนเช้า และมีฝนบางแห่ง
ลักษณะทางอุตุนิยมวิทยาที่สำคัญ มรสุมตะวันออกเฉียงเหนือที่พัดปกคลุมอ่าวไทย และภาคใต้มีกำลังอ่อนลง

พยากรณ์อากาศสำหรับภาคใต้ตั้งแต่เวลา 18.00 น. วันนี้จนถึงเวลา 18.00 น. วันพรุ่งนี้

ภาคใต้ฝั่งตะวันออก	อากาศเย็นในตอนเช้ากับมีฝนฟ้าคะนอง ร้อยละ 10 ของพื้นที่ ลมตะวันออกเฉียงเหนือ ความเร็ว 15-35 กม./ชม. ทะเลมีคลื่นสูง 1-2 เมตร	คำหมาย อุณหภูมิ		ดวงอาทิตย์		น้ำทะเล	
		สูงสุด	ต่ำสุด	พฤษภาคม ขึ้นเวลา	พฤษภาคม ตกเวลา	ขึ้น เต็มที่	ลง เต็มที่
ภาคใต้ฝั่งตะวันตก	มีเมฆบางส่วน ลมตะวันออกเฉียงเหนือ ความเร็ว 15-30 กม./ชม. ห่างฝั่งทะเลมีคลื่นสูงประมาณ 1 เมตร						
พยากรณ์อากาศรายจังหวัดภาคใต้ฝั่งตะวันออก ตั้งแต่เวลา 18.00 น. วันนี้ จนถึงเวลา 18.00 น. วันพรุ่งนี้							
จังหวัดสงขลา	มีเมฆบางส่วนกับมีฝนฟ้าคะนอง ไม่เกินร้อยละ 10 ของพื้นที่ ส่วนมากบริเวณคาบสมุทรสทิงพระ ลมตะวันออกเฉียงเหนือ ความเร็ว 15-35 กม./ชม. ทะเลมีคลื่นสูง 1-2 เมตร	30	24	06.36	18.22	04.44 และ 19.43	03.37
อำเภอหาดใหญ่	มีเมฆบางส่วน และอากาศเย็นในตอนเช้า ลมตะวันออกเฉียงเหนือ ความเร็ว 15-30 กม./ชม.	31	22	06.36	18.23	-	-
อำเภอสะเดา	มีเมฆบางส่วน และอากาศเย็นในตอนเช้า ลมตะวันออกเฉียงเหนือ ความเร็ว 15-30 กม./ชม.	32	21	06.36	18.25	-	-
จังหวัดพัทลุง	มีเมฆบางส่วนกับมีฝนฟ้าคะนอง ไม่เกินร้อยละ 10 ของพื้นที่ ส่วนมากบริเวณอำเภอตะโหมด บางแก้ว ป่าบอน และปากพะยูน ลมตะวันออกเฉียงเหนือ ความเร็ว 15-30 กม./ชม. ทะเลสาบสงขลามีคลื่นสูงประมาณ 1 เมตร	30	22	06.38	18.25	-	-

รายงานอากาศส่วนมากบริเวณภาคใต้ ของสถานีตรวจอากาศมีดังนี้

ภาคใต้ฝั่งตะวันออก มีฝนเล็กน้อยบางแห่ง	อุณหภูมิต่ำสุด วัดได้ 14.2 °ซ. ที่ ต.หนองพลับ อ.หัวหิน จ.ประจวบคีรีขันธ์
ฝนมากที่สุดภาคใต้ วัดได้ 0.1 มม. ที่ อ.เกาะสมุย จ.สุราษฎร์ธานี	อุณหภูมิสูงสุด วัดได้ 34.0 °ซ. ที่ อ.เมือง จ.สตูล

นางสาวชวนพิศ เงินฉลาด

สอบถามสภาพอากาศ โทร. 074-311-760

นางสาวพะเยาว์ เมืองงาม

ผู้พยากรณ์อากาศ

โทรสาร. 074-311-065

ผู้อำนวยการศูนย์อุตุนิยมวิทยาภาคใต้ฝั่งตะวันออก

ส่วนพยากรณ์อากาศ

www.songkhla.tmd.go.th





ศูนย์อุตุนิยมวิทยาภาคใต้ฝั่งตะวันออก
กรมอุตุนิยมวิทยา
กระทรวงดิจิทัลเพื่อเศรษฐกิจและสังคม




พยากรณ์อากาศ
ประจำวันพฤหัสบดีที่ 21 มกราคม พ.ศ. 2564
ออกประกาศเวลา 17.00 น.

ลักษณะอากาศทั่วไป

พยากรณ์อากาศ 24 ชั่วโมง บริเวณภาคใต้ฝั่งตะวันออกมีอากาศเย็นในตอนเช้า และมีฝนบางแห่ง
ลักษณะทางอุตุนิยมวิทยาที่สำคัญ มรสุมตะวันออกเฉียงเหนือที่พัดปกคลุมอ่าวไทย และภาคใต้มีกำลังอ่อนลง

พยากรณ์อากาศสำหรับภาคใต้ตั้งแต่เวลา 18.00 น. วันนี้จนถึง เวลา 18.00 น. วันพรุ่งนี้

<p>ภาคใต้ฝั่งตะวันออก</p> 	<p>อากาศเย็นในตอนเช้ากับมีฝนฟ้าคะนอง ร้อยละ 10 ของพื้นที่ ลมตะวันออกเฉียงเหนือ ความเร็ว 15-35 กม./ชม. ทะเลมีคลื่นสูง 1-2 เมตร</p>
<p>ภาคใต้ฝั่งตะวันตก</p> 	<p>มีเมฆบางส่วน ลมตะวันออกเฉียงเหนือ ความเร็ว 15-30 กม./ชม. ห่างฝั่งทะเลมีคลื่นสูงประมาณ 1 เมตร</p>

<p>พยากรณ์อากาศรายจังหวัดภาคใต้ฝั่งตะวันออก ตั้งแต่เวลา 18.00 น. วันนี้ จนถึงเวลา 18.00 น. วันพรุ่งนี้</p>		<p>คาดหมาย อุณหภูมิ</p>		<p>ดวงอาทิตย์</p>		<p>น้ำทะเลพรุ่งนี้</p>	
		<p>สูงสุด</p>	<p>ต่ำสุด</p>	<p>พรุ่งนี้ ขึ้นเวลา</p>	<p>พรุ่งนี้ ตกเวลา</p>	<p>ขึ้น เต็มที่</p>	<p>ลง เต็มที่</p>
<p>จังหวัดเพชรบุรี</p> 	<p>มีเมฆบางส่วน และอากาศเย็นในตอนเช้า ลมตะวันออกเฉียงเหนือ ความเร็ว 15-30 กม./ชม. ทะเลมีคลื่นสูงประมาณ 1 เมตร</p>	30	19	06.47	18.16	-	-
<p>อำเภอหัวหิน</p> 	<p>มีเมฆบางส่วน และอากาศเย็นในตอนเช้า ลมตะวันออกเฉียงเหนือ ความเร็ว 15-30 กม./ชม. ทะเลมีคลื่นสูงประมาณ 1 เมตร</p>	29	18	06.46	18.17	10.02	02.16 และ 18.14
<p>จังหวัดประจวบคีรีขันธ์</p> 	<p>มีเมฆบางส่วน และอากาศเย็นในตอนเช้า ลมตะวันออกเฉียงเหนือ ความเร็ว 15-30 กม./ชม. ทะเลมีคลื่นสูงประมาณ 1 เมตร</p>	31	21	06.46	18.19	09.46	20.03
<p>จังหวัดชุมพร</p> 	<p>มีเมฆบางส่วน และอากาศเย็นในตอนเช้า ลมตะวันออกเฉียงเหนือ ความเร็ว 15-30 กม./ชม. ทะเลมีคลื่นสูงประมาณ 1 เมตร</p>	30	22	06.46	18.23	08.35	21.19

รายงานอากาศส่วนมากบริเวณภาคใต้ ของสถานีตรวจอากาศมีดังนี้

<p>ภาคใต้ฝั่งตะวันออก มีฝนเล็กน้อยบางแห่ง</p>	<p>อุณหภูมิต่ำสุด วัดได้ 14.2 °ซ. ที่ ต.หนองพลับ อ.หัวหิน จ.ประจวบคีรีขันธ์</p>
<p>ฝนมากที่สุดภาคใต้ วัดได้ 0.1 มม. ที่ อ.เกาะสมุย จ.สุราษฎร์ธานี</p>	<p>อุณหภูมิสูงสุด วัดได้ 34.0 °ซ. ที่ อ.เมือง จ.สตูล</p>

นางสาวชวนพิศ เงินฉลาด
ผู้พยากรณ์อากาศ
ส่วนพยากรณ์อากาศ

สอบถามสภาพอากาศ โทร. 074-311-760
โทรสาร. 074-311-065
www.songkhla.tmd.go.th

นางสาวพะเยาว์ เมืองงาม
ผู้อำนวยการศูนย์อุตุนิยมวิทยาภาคใต้ฝั่งตะวันออก








ศูนย์อุตุนิยมวิทยาภาคใต้ฝั่งตะวันออก
กรมอุตุนิยมวิทยา
กระทรวงดิจิทัลเพื่อเศรษฐกิจและสังคม

พยากรณ์อากาศ
ประจำวันพฤหัสบดีที่ 21 มกราคม พ.ศ. 2564
ออกประกาศเวลา 17.00 น.

ลักษณะอากาศทั่วไป

พยากรณ์อากาศ 24 ชั่วโมง บริเวณภาคใต้ฝั่งตะวันออกมีอากาศเย็นในตอนเช้า และมีฝนบางแห่ง
ลักษณะทางอุตุนิยมวิทยาที่สำคัญ มรสุมตะวันออกเฉียงเหนือที่พัดปกคลุมอ่าวไทย และภาคใต้มีกำลังอ่อนลง

พยากรณ์อากาศสำหรับภาคใต้ตั้งแต่เวลา 18.00 น. วันนี้จนถึง เวลา 18.00 น. วันพรุ่งนี้

ภาคใต้ฝั่งตะวันออก	อากาศเย็นในตอนเช้ากับมีฝนฟ้าคะนอง ร้อยละ 10 ของพื้นที่ ลมตะวันออกเฉียงเหนือ ความเร็ว 15-35 กม./ชม. ทะเลมีคลื่นสูง 1-2 เมตร	ภาคใต้ฝั่งตะวันตก		ภาคใต้ฝั่งตะวันออก		น้ำทะเลวันพรุ่งนี้			
		มีเมฆบางส่วน ลมตะวันออกเฉียงเหนือ ความเร็ว 15-30 กม./ชม. ห่างฝั่งทะเลมีคลื่นสูงประมาณ 1 เมตร	มีเมฆบางส่วน ลมตะวันออกเฉียงเหนือ ความเร็ว 15-30 กม./ชม. ห่างฝั่งทะเลมีคลื่นสูงประมาณ 1 เมตร	จังหวัดสุราษฎร์ธานี	อำเภอเกาะสมุย	จังหวัดนครศรีธรรมราช	จังหวัดสุราษฎร์ธานี	อำเภอเกาะสมุย	จังหวัดนครศรีธรรมราช
ภาคใต้ฝั่งตะวันออก 		ภาคใต้ฝั่งตะวันตก 		ภาคใต้ฝั่งตะวันออก 		ภาคใต้ฝั่งตะวันออก 		ภาคใต้ฝั่งตะวันออก 	
ภาคใต้ฝั่งตะวันออก อากาศเย็นในตอนเช้ากับมีฝนฟ้าคะนอง ร้อยละ 10 ของพื้นที่ ลมตะวันออกเฉียงเหนือ ความเร็ว 15-35 กม./ชม. ทะเลมีคลื่นสูง 1-2 เมตร		ภาคใต้ฝั่งตะวันตก มีเมฆบางส่วน ลมตะวันออกเฉียงเหนือ ความเร็ว 15-30 กม./ชม. ห่างฝั่งทะเลมีคลื่นสูงประมาณ 1 เมตร		ภาคใต้ฝั่งตะวันออก อากาศเย็นในตอนเช้า กับมีฝนฟ้าคะนอง ไม่เกินร้อยละ 10 ของพื้นที่ ส่วนมากบริเวณอำเภอตอนสัก เกาะพะงัน และเกาะสมุย ลมตะวันออกเฉียงเหนือ ความเร็ว 15-30 กม./ชม. ทะเลมีคลื่นสูงประมาณ 1 เมตร		ภาคใต้ฝั่งตะวันออก มีเมฆบางส่วนกับมีฝนฟ้าคะนอง ไม่เกินร้อยละ 10 ของพื้นที่ ลมตะวันออกเฉียงเหนือ ความเร็ว 15-30 กม./ชม. ทะเลมีคลื่นสูงประมาณ 1 เมตร		ภาคใต้ฝั่งตะวันออก มีเมฆบางส่วนกับมีฝนฟ้าคะนอง ไม่เกินร้อยละ 10 ของพื้นที่ ส่วนมากบริเวณอำเภอท่าศาลา เมือง ปากพั่น และหัวไทร ลมตะวันออกเฉียงเหนือ ความเร็ว 15-35 กม./ชม. ทะเลมีคลื่นสูง 1-2 เมตร	
				จังหวัดสุราษฎร์ธานี 31	อำเภอเกาะสมุย 29	จังหวัดนครศรีธรรมราช 31	จังหวัดสุราษฎร์ธานี 31	อำเภอเกาะสมุย 29	จังหวัดนครศรีธรรมราช 31
				จังหวัดสุราษฎร์ธานี 21	อำเภอเกาะสมุย 24	จังหวัดนครศรีธรรมราช 22	จังหวัดสุราษฎร์ธานี 21	อำเภอเกาะสมุย 24	จังหวัดนครศรีธรรมราช 22
				จังหวัดสุราษฎร์ธานี 06.45	อำเภอเกาะสมุย 06.41	จังหวัดนครศรีธรรมราช 06.40	จังหวัดสุราษฎร์ธานี 06.45	อำเภอเกาะสมุย 06.41	จังหวัดนครศรีธรรมราช 06.40
				จังหวัดสุราษฎร์ธานี 18.25	อำเภอเกาะสมุย 18.21	จังหวัดนครศรีธรรมราช 18.23	จังหวัดสุราษฎร์ธานี 18.25	อำเภอเกาะสมุย 18.21	จังหวัดนครศรีธรรมราช 18.23
				จังหวัดสุราษฎร์ธานี 12.57	อำเภอเกาะสมุย 06.53	จังหวัดนครศรีธรรมราช และ 16.28	จังหวัดสุราษฎร์ธานี 12.57	อำเภอเกาะสมุย 06.53	จังหวัดนครศรีธรรมราช และ 11.22

รายงานอากาศส่วนมากบริเวณภาคใต้ ของสถานีตรวจอากาศมีดังนี้

ภาคใต้ฝั่งตะวันออก มีฝนเล็กน้อยบางแห่ง	อุณหภูมิต่ำสุด วัดได้ 14.2 °ซ. ที่ ต.หนองพลับ อ.หัวหิน จ.ประจวบคีรีขันธ์
ฝนมากที่สุดภาคใต้ วัดได้ 0.1 มม. ที่ อ.เกาะสมุย จ.สุราษฎร์ธานี	อุณหภูมิสูงสุด วัดได้ 34.0 °ซ. ที่ อ.เมือง จ.สตูล

นางสาวชวนพิศ เงินฉลาด
ผู้พยากรณ์อากาศ
ส่วนพยากรณ์อากาศ

สอบถามสภาพอากาศ โทร. 074-311-760
โทรสาร. 074-311-065
www.songkhla.tmd.go.th

นางสาวพะเยาว์ เมืองงาม
ผู้อำนวยการศูนย์อุตุนิยมวิทยาภาคใต้ฝั่งตะวันออก




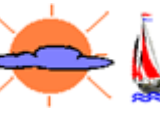
ศูนย์อุตุนิยมวิทยาภาคใต้ฝั่งตะวันออก
กรมอุตุนิยมวิทยา
กระทรวงดิจิทัลเพื่อเศรษฐกิจและสังคม




พยากรณ์อากาศ
ประจำวันพฤหัสบดีที่ 21 มกราคม พ.ศ. 2564
ออกประกาศเวลา 17.00 น.

ลักษณะอากาศทั่วไป

พยากรณ์อากาศ 24 ชั่วโมง บริเวณภาคใต้ฝั่งตะวันออกมีอากาศเย็นในตอนเช้า และมีฝนบางแห่ง
ลักษณะทางอุตุนิยมวิทยาที่สำคัญ มรสุมตะวันออกเฉียงเหนือที่พัดปกคลุมอ่าวไทย และภาคใต้มีกำลังอ่อนลง

พยากรณ์อากาศสำหรับภาคใต้ตั้งแต่เวลา 18.00 น. วันนี้จนถึง เวลา 18.00 น. วันพรุ่งนี้

<p>ภาคใต้ฝั่งตะวันออก</p> 	<p>อากาศเย็นในตอนเช้ากับมีฝนฟ้าคะนอง ร้อยละ 10 ของพื้นที่ ลมตะวันออกเฉียงเหนือ ความเร็ว 15-35 กม./ชม. ทะเลมีคลื่นสูง 1-2 เมตร</p>
<p>ภาคใต้ฝั่งตะวันตก</p> 	<p>มีเมฆบางส่วน ลมตะวันออกเฉียงเหนือ ความเร็ว 15-30 กม./ชม. ห่างฝั่งทะเลมีคลื่นสูงประมาณ 1 เมตร</p>

<p>พยากรณ์อากาศรายจังหวัดภาคใต้ฝั่งตะวันออก ตั้งแต่เวลา 18.00 น. วันนี้ จนถึงเวลา 18.00 น. วันพรุ่งนี้</p>		<p>คาดหมาย อุณหภูมิ</p>		<p>ดวงอาทิตย์</p>		<p>น้ำทะเลวัน พรุ่งนี้</p>	
		<p>สูงสุด</p>	<p>ต่ำสุด</p>	<p>พรุ่งนี้ ขึ้นเวลา</p>	<p>พรุ่งนี้ ตกเวลา</p>	<p>ขึ้น เต็มที่</p>	<p>ลง เต็มที่</p>
<p>จังหวัดปัตตานี</p> 	<p>อากาศเย็นในตอนเช้า กับมีฝนฟ้าคะนองไม่เกินร้อยละ 10 ของพื้นที่ ส่วนมากบริเวณอำเภอหนองจิก เมือง และยะหริ่ง ลมตะวันออกเฉียงเหนือ ความเร็ว 15-35 กม./ชม. ทะเลมีคลื่นสูง 1-2 เมตร</p>	31	22	06.33	18.21	02.28 และ 17.14	03.25
<p>จังหวัดยะลา</p> 	<p>อากาศเย็นในตอนเช้า กับมีฝนฟ้าคะนองไม่เกินร้อยละ 10 ของพื้นที่ ส่วนมากบริเวณอำเภอธารโต และเบตง ลมตะวันออกเฉียงเหนือ ความเร็ว 15-30 กม./ชม.</p>	31	22	06.32	18.21	-	-
<p>จังหวัดนราธิวาส</p> 	<p>อากาศเย็นในตอนเช้า กับมีฝนฟ้าคะนอง ไม่เกินร้อยละ 10 ของพื้นที่ ส่วนมากบริเวณอำเภอศรีสาคร จะนะ และสุคีริน ลมตะวันออกเฉียงเหนือ ความเร็ว 15-35 กม./ชม. ทะเลมีคลื่นสูง 1-2 เมตร</p>	30	22	06.30	18.19	17.21	08.16

รายงานอากาศส่วนมากบริเวณภาคใต้ ของสถานีตรวจอากาศมีดังนี้

<p>ภาคใต้ฝั่งตะวันออก มีฝนเล็กน้อยบางแห่ง</p>	<p>อุณหภูมิต่ำสุด วัดได้ 14.2 °ซ. ที่ ต.หนองพลับ อ.หัวหิน จ.ประจวบคีรีขันธ์</p>
<p>ฝนมากที่สุดภาคใต้ วัดได้ 0.1 มม. ที่ อ.เกาะสมุย จ.สุราษฎร์ธานี</p>	<p>อุณหภูมิสูงสุด วัดได้ 34.0 °ซ. ที่ อ.เมือง จ.สตูล</p>

นางสาวชวนพิศ เงินฉลาด

สอบถามสภาพอากาศ โทร. 074-311-760

นางสาวพะเยาว์ เมืองงาม

ผู้พยากรณ์อากาศ

โทรสาร. 074-311-065

ผู้อำนวยการศูนย์อุตุนิยมวิทยาภาคใต้ฝั่งตะวันออก

ส่วนพยากรณ์อากาศ

www.songkhla.tmd.go.th