



ศูนย์อุตุนิยมวิทยาภาคใต้ฝั่งตะวันออก  
กรมอุตุนิยมวิทยา  
กระทรวงดิจิทัลเพื่อเศรษฐกิจและสังคม



พยากรณ์อากาศ  
ประจำวันอังคารที่ 12 มกราคม พ.ศ. 2564  
ออกประกาศเวลา 17.00 น.

**ลักษณะอากาศทั่วไป**

พยากรณ์อากาศ 24 ชั่วโมง บริเวณภาคใต้ฝั่งตะวันออกมีฝนทางตอนล่างของภาค ส่วนคลื่นลมในอ่าวไทยยังคงมีกำลังแรง

**ลักษณะทางอุตุนิยมวิทยาที่สำคัญ** บริเวณความกดอากาศสูงหรือมวลอากาศเย็นกำลังแรงจากประเทศจีนยังคงแผ่ปกคลุมประเทศไทยตอนบนและทะเลจีนใต้ ประกอบกับมรสุมตะวันออกเฉียงเหนือที่พัดปกคลุม อ่าวไทยและภาคใต้ยังคงมีกำลังแรง ลักษณะดังกล่าวทำให้คลื่นลมบริเวณอ่าวไทยมีกำลังแรงต่อเนื่อง โดยบริเวณอ่าวไทยตอนบนตั้งแต่จังหวัดสุราษฎร์ธานีขึ้นไปทะเลมีคลื่นสูง 2-3 เมตร บริเวณที่มีฝนฟ้าคะนองคลื่นสูงมากกว่า 3 เมตร ส่วนอ่าวไทยตอนล่างตั้งแต่จังหวัดนครศรีธรรมราชลงมาทะเลมีคลื่นสูง 2-4 เมตร ขอให้ประชาชนบริเวณชายฝั่งระมัดระวังอันตรายจากคลื่นลมแรงที่ซัดเข้าหาฝั่ง ชาวเรือเดินเรือด้วยความระมัดระวัง เรือเล็กควรงดออกจากฝั่งจนถึงวันที่ 13 ม.ค. 64 **[รายละเอียดตามประกาศศูนย์ฯ ฉบับที่ 6 (17/2564)]**

**พยากรณ์อากาศสำหรับภาคใต้ตั้งแต่เวลา 18.00 น. วันนี้จนถึงเวลา 18.00 น. วันพรุ่งนี้**

|   |   |
|---|---|
| <p><b>ภาคใต้ฝั่งตะวันออก</b></p>  | <p>ตั้งแต่จังหวัดสุราษฎร์ธานีขึ้นไป อากาศเย็นในตอนเช้ากับมีฝนไม่เกินร้อยละ 10 ของพื้นที่<br/>ลมตะวันออกเฉียงเหนือ ความเร็ว 20-40 กม./ชม. ทะเลมีคลื่นสูง 2-3 เมตร<br/>บริเวณที่มีฝนฟ้าคะนองทะเลมีคลื่นสูงมากกว่า 3 เมตร<br/>ตั้งแต่จังหวัดนครศรีธรรมราชลงมา มีเมฆเป็นส่วนมากกับมีฝนฟ้าคะนอง ร้อยละ 30 ของพื้นที่<br/>ลมตะวันออกเฉียงเหนือ ความเร็ว 20-45 กม./ชม. ทะเลมีคลื่นสูง 2-4 เมตร</p> |
| <p><b>ภาคใต้ฝั่งตะวันตก</b></p>  | <p>มีเมฆเป็นส่วนมากกับมีฝนฟ้าคะนอง ร้อยละ 20 ของพื้นที่<br/>ลมตะวันออกเฉียงเหนือ ความเร็ว 15-35 กม./ชม.<br/>ห่างฝั่งทะเลมีคลื่นสูง 1-2 เมตร</p>   |

| พยากรณ์อากาศรายจังหวัดภาคใต้ฝั่งตะวันออก<br>ตั้งแต่เวลา 18.00 น. วันนี้ จนถึงเวลา 18.00 น. วันพรุ่งนี้         |   | คาดหมาย<br>อุณหภูมิ |        | ดวงอาทิตย์           |                    | น้ำทะเลพุดังนี้       |                       |
|--|---|---------------------|--------|----------------------|--------------------|-----------------------|-----------------------|
|  |   | สูงสุด              | ต่ำสุด | พุดังนี้<br>ขึ้นเวลา | พุดังนี้<br>ตกเวลา | ขึ้น<br>เต็มที่       | ลง<br>เต็มที่         |
| <p><b>จังหวัดสงขลา</b></p>   | <p>มีเมฆเป็นส่วนมากกับมีฝนฟ้าคะนอง ร้อยละ 40 ของพื้นที่<br/>ส่วนมากบริเวณคาบสมุทรมะนิรมัง อ่าวเมือง จะนะ และเทพา<br/>ลมตะวันออกเฉียงเหนือ ความเร็ว 20-45 กม./ชม.<br/>ทะเลมีคลื่นสูง 2-4 เมตร</p>            | 29                  | 24     | 06.34                | 18.18              | 10.12<br>และ<br>23.00 | 04.00<br>และ<br>17.28 |
| <p><b>อำเภอหาดใหญ่</b></p>   | <p>มีเมฆเป็นส่วนมากกับมีฝนฟ้าคะนอง ร้อยละ 30 ของพื้นที่<br/>ลมตะวันออกเฉียงเหนือ ความเร็ว 20-45 กม./ชม.</p>   | 30                  | 21     | 06.34                | 18.19              | -                     | -                     |
| <p><b>อำเภอสะเดา</b></p>     | <p>มีเมฆเป็นส่วนมากกับมีฝนฟ้าคะนอง ร้อยละ 20 ของพื้นที่<br/>ลมตะวันออกเฉียงเหนือ ความเร็ว 20-45 กม./ชม.</p>   | 31                  | 21     | 06.34                | 18.20              | -                     | -                     |
| <p><b>จังหวัดพัทลุง</b></p>  | <p>มีเมฆเป็นส่วนมากกับมีฝนฟ้าคะนอง ร้อยละ 30 ของพื้นที่<br/>ส่วนมากบริเวณอำเภอเมือง เขาชัยสน บางแก้ว และปากพะยูน<br/>ลมตะวันออกเฉียงเหนือความเร็ว 20-45 กม./ชม.<br/>ทะเลสาบสงขลามีคลื่นสูงประมาณ 2 เมตร</p> | 30                  | 23     | 06.37                | 18.19              | -                     | -                     |

**รายงานอากาศส่วนมากบริเวณภาคใต้ ของสถานีตรวจอากาศมีดังนี้**

|   |   |
|---|---|
| ภาคใต้ฝั่งตะวันออก มีฝนกระจาย และมีฝนหนักบางแห่ง        | อุณหภูมิต่ำสุด วัดได้ 18.3 °ซ. ที่ ต.หนองพลับ อ.หัวหิน จ.ประจวบคีรีขันธ์        |
| ฝนมากที่สุดภาคใต้ วัดได้ 40.0 มม. ที่ อ.สทิงพระ จ.สงขลา | อุณหภูมิสูงสุด วัดได้ 32.5 °ซ. ที่ อ.พระแสง จ.สุราษฎร์ธานี และ อ.เมือง จ.ภูเก็ต |

นางสาวชวนพิศ เงินฉลาด

สอบถามสภาพอากาศ โทร. 074-311-760

นางสาวพะเยาว์ เมืองงาม

ผู้พยากรณ์อากาศ

โทรสาร. 074-311-065

ผู้อำนวยการศูนย์อุตุนิยมวิทยาภาคใต้ฝั่งตะวันออก

ส่วนพยากรณ์อากาศ

[www.songkhla.tmd.go.th](http://www.songkhla.tmd.go.th)



ศูนย์อุตุนิยมวิทยาภาคใต้ฝั่งตะวันออก  
กรมอุตุนิยมวิทยา  
กระทรวงดิจิทัลเพื่อเศรษฐกิจและสังคม



พยากรณ์อากาศ  
ประจำวันอังคารที่ 12 มกราคม พ.ศ. 2564  
ออกประกาศเวลา 17.00 น.





**ลักษณะอากาศทั่วไป**

พยากรณ์อากาศ 24 ชั่วโมง บริเวณภาคใต้ฝั่งตะวันออกมีฝนทางตอนล่างของภาค ส่วนคลื่นลมในอ่าวไทยยังคงมีกำลังแรง

**ลักษณะทางอุตุนิยมวิทยาที่สำคัญ** บริเวณความกดอากาศสูงหรือมวลอากาศเย็นกำลังแรงจากประเทศจีนยังคงแผ่ปกคลุมประเทศไทยตอนบนและทะเลจีนใต้ ประกอบกับมรสุมตะวันออกเฉียงเหนือที่พัดปกคลุม อ่าวไทยและภาคใต้ยังคงมีกำลังแรง ลักษณะดังกล่าวทำให้คลื่นลมบริเวณอ่าวไทยมีกำลังแรงต่อเนื่อง โดยบริเวณอ่าวไทยตอนบนตั้งแต่จังหวัดสุราษฎร์ธานีขึ้นไปทะเลมีคลื่นสูง 2-3 เมตร บริเวณที่มีฝนฟ้าคะนองคลื่นสูงมากกว่า 3 เมตร ส่วนอ่าวไทยตอนล่างตั้งแต่จังหวัดนครศรีธรรมราชลงมาทะเลมีคลื่นสูง 2-4 เมตร ขอให้ประชาชนบริเวณชายฝั่งระมัดระวังอันตรายจากคลื่นลมแรงที่ซัดเข้าหาฝั่ง ชาวเรือเดินเรือด้วยความระมัดระวัง เรือเล็กควรงดออกจากฝั่งจนถึงวันที่ 13 ม.ค. 64 **[รายละเอียดตามประกาศศูนย์ฯ ฉบับที่ 6 (17/2564)]**

พยากรณ์อากาศสำหรับภาคใต้ตั้งแต่เวลา 18.00 น. วันนี้จนถึง เวลา 18.00 น. วันพรุ่งนี้

|   |   |
|---|---|
| <p><b>ภาคใต้ฝั่งตะวันออก</b></p>  | <p>ตั้งแต่จังหวัดสุราษฎร์ธานีขึ้นไป อากาศเย็นในตอนเช้ากับมีฝนไม่เกินร้อยละ 10 ของพื้นที่<br/>ลมตะวันออกเฉียงเหนือ ความเร็ว 20-40 กม./ชม. ทะเลมีคลื่นสูง 2-3 เมตร<br/>บริเวณที่มีฝนฟ้าคะนองทะเลมีคลื่นสูงมากกว่า 3 เมตร<br/>ตั้งแต่จังหวัดนครศรีธรรมราชลงมา มีเมฆเป็นส่วนมากกับมีฝนฟ้าคะนอง ร้อยละ 30 ของพื้นที่<br/>ลมตะวันออกเฉียงเหนือ ความเร็ว 20-45 กม./ชม. ทะเลมีคลื่นสูง 2-4 เมตร</p> |
| <p><b>ภาคใต้ฝั่งตะวันตก</b></p>  | <p>มีเมฆเป็นส่วนมากกับมีฝนฟ้าคะนอง ร้อยละ 20 ของพื้นที่<br/>ลมตะวันออกเฉียงเหนือ ความเร็ว 15-35 กม./ชม.<br/>ห่างฝั่งทะเลมีคลื่นสูง 1-2 เมตร</p>   |

| <p>พยากรณ์อากาศรายจังหวัดภาคใต้ฝั่งตะวันออก<br/>ตั้งแต่เวลา 18.00 น. วันนี้ จนถึงเวลา 18.00 น. วันพรุ่งนี้</p>           |   | <p>คาดหมาย<br/>อุณหภูมิ</p> |               | <p>ดวงอาทิตย์</p>           |                           | <p>น้ำทะเลพุ่งนี้</p>   |                       |
|--|---|-----------------------------|---------------|-----------------------------|---------------------------|-------------------------|-----------------------|
|  |   | <p>สูงสุด</p>               | <p>ต่ำสุด</p> | <p>พุ่งนี้<br/>ขึ้นเวลา</p> | <p>พุ่งนี้<br/>ตกเวลา</p> | <p>ขึ้น<br/>เต็มที่</p> | <p>ลง<br/>เต็มที่</p> |
| <p><b>จังหวัดเพชรบุรี</b></p>         | <p>มีเมฆบางส่วน และอากาศเย็นในตอนเช้า<br/>ลมตะวันออกเฉียงเหนือ ความเร็ว 20-35 กม./ชม.<br/>ทะเลมีคลื่นสูงประมาณ 2 เมตร</p>   | 29                          | 18            | 06.46                       | 18.11                     | -                       | -                     |
| <p><b>อำเภอหัวหิน</b></p>             | <p>มีเมฆบางส่วน และอากาศเย็นในตอนเช้า<br/>ลมตะวันออกเฉียงเหนือ ความเร็ว 20-40 กม./ชม.<br/>ทะเลมีคลื่นสูง 2-3 เมตร</p>   | 28                          | 17            | 06.45                       | 18.12                     | 07.44                   | 23.14                 |
| <p><b>จังหวัดประจวบคีรีขันธ์</b></p>  | <p>มีเมฆบางส่วน และอากาศเย็นในตอนเช้า<br/>ลมตะวันออกเฉียงเหนือ ความเร็ว 20-40 กม./ชม.<br/>ทะเลมีคลื่นสูง 2-3 เมตร</p>   | 30                          | 21            | 06.45                       | 18.14                     | 09.38                   | 22.42                 |
| <p><b>จังหวัดชุมพร</b></p>            | <p>อากาศเย็นในตอนเช้ากับมีฝนไม่เกินร้อยละ 10 ของพื้นที่<br/>ส่วนมากบริเวณอำเภอหลังสวน และละแม<br/>ลมตะวันออกเฉียงเหนือ ความเร็ว 20-40 กม./ชม.<br/>ทะเลมีคลื่นสูง 2-3 เมตร</p> | 30                          | 20            | 06.45                       | 18.18                     | 10.35                   | 22.30                 |

**รายงานอากาศส่วนมากบริเวณภาคใต้ ของสถานีตรวจอากาศมีดังนี้**

|  |  |
|--|--|
| <p>ภาคใต้ฝั่งตะวันออก มีฝนกระจาย และมีฝนหนักบางแห่ง</p>        | <p>อุณหภูมิต่ำสุด วัดได้ 18.3 °ซ. ที่ ต.หนองพลับ อ.หัวหิน จ.ประจวบคีรีขันธ์</p>        |
| <p>ฝนมากที่สุดภาคใต้ วัดได้ 40.0 มม. ที่ อ.สทิงพระ จ.สงขลา</p> | <p>อุณหภูมิสูงสุด วัดได้ 32.5 °ซ. ที่ อ.พระแสง จ.สุราษฎร์ธานี และ อ.เมือง จ.ภูเก็ต</p> |

นางสาวชนพิศ เงินฉลาด  
ผู้พยากรณ์อากาศ  
ส่วนพยากรณ์อากาศ

สอบถามสภาพอากาศ โทร. 074-311-760  
โทรสาร. 074-311-065  
[www.songkhla.tmd.go.th](http://www.songkhla.tmd.go.th)

นางสาวพะเยาว์ เมืองงาม  
ผู้อำนวยการศูนย์อุตุนิยมวิทยาภาคใต้ฝั่งตะวันออก



ศูนย์อุตุนิยมวิทยาภาคใต้ฝั่งตะวันออก  
กรมอุตุนิยมวิทยา  
กระทรวงดิจิทัลเพื่อเศรษฐกิจและสังคม



พยากรณ์อากาศ  
ประจำวันอังคารที่ 12 มกราคม พ.ศ. 2564  
ออกประกาศเวลา 17.00 น.




**ลักษณะอากาศทั่วไป**

พยากรณ์อากาศ 24 ชั่วโมง บริเวณภาคใต้ฝั่งตะวันออกมีฝนทางตอนล่างของภาค ส่วนคลื่นลมในอ่าวไทยยังคงมีกำลังแรง

**ลักษณะทางอุตุนิยมวิทยาที่สำคัญ** บริเวณความกดอากาศสูงหรือมวลอากาศเย็นกำลังแรงจากประเทศจีนยังคงแผ่ปกคลุมประเทศไทยตอนบนและทะเลจีนใต้ ประกอบกับมรสุมตะวันออกเฉียงเหนือที่พัดปกคลุม อ่าวไทยและภาคใต้ยังคงมีกำลังแรง ลักษณะดังกล่าวทำให้คลื่นลมบริเวณอ่าวไทยมีกำลังแรงต่อเนื่อง โดยบริเวณอ่าวไทยตอนบนตั้งแต่จังหวัดสุราษฎร์ธานีขึ้นไปทะเลมีคลื่นสูง 2-3 เมตร บริเวณที่มีฝนฟ้าคะนองคลื่นสูงมากกว่า 3 เมตร ส่วนอ่าวไทยตอนล่างตั้งแต่จังหวัดนครศรีธรรมราชลงมาทะเลมีคลื่นสูง 2-4 เมตร ขอให้ประชาชนบริเวณชายฝั่งระมัดระวังอันตรายจากคลื่นลมแรงที่ซัดเข้าหาฝั่ง ชาวเรือเดินเรือด้วยความระมัดระวัง เรือเล็กควรงดออกจากฝั่งจนถึงวันที่ 13 ม.ค. 64 **[รายละเอียดตามประกาศศูนย์ฯ ฉบับที่ 6 (17/2564)]**

**พยากรณ์อากาศสำหรับภาคใต้ตั้งแต่เวลา 18.00 น. วันนี้จนถึง เวลา 18.00 น. วันพรุ่งนี้**

|   |   |
|---|---|
| <p><b>ภาคใต้ฝั่งตะวันออก</b></p>  | <p>ตั้งแต่จังหวัดสุราษฎร์ธานีขึ้นไป อากาศเย็นในตอนเช้ากับมีฝนไม่เกินร้อยละ 10 ของพื้นที่<br/>ลมตะวันออกเฉียงเหนือ ความเร็ว 20-40 กม./ชม. ทะเลมีคลื่นสูง 2-3 เมตร<br/>บริเวณที่มีฝนฟ้าคะนองทะเลมีคลื่นสูงมากกว่า 3 เมตร<br/>ตั้งแต่จังหวัดนครศรีธรรมราชลงมา มีเมฆเป็นส่วนมากกับมีฝนฟ้าคะนอง ร้อยละ 30 ของพื้นที่<br/>ลมตะวันออกเฉียงเหนือ ความเร็ว 20-45 กม./ชม. ทะเลมีคลื่นสูง 2-4 เมตร</p> |
| <p><b>ภาคใต้ฝั่งตะวันตก</b></p>  | <p>มีเมฆเป็นส่วนมากกับมีฝนฟ้าคะนอง ร้อยละ 20 ของพื้นที่<br/>ลมตะวันออกเฉียงเหนือ ความเร็ว 15-35 กม./ชม.<br/>ห่างฝั่งทะเลมีคลื่นสูง 1-2 เมตร</p>   |

| <p>พยากรณ์อากาศรายจังหวัดภาคใต้ฝั่งตะวันออก<br/>ตั้งแต่เวลา 18.00 น. วันนี้ จนถึงเวลา 18.00 น. วันพรุ่งนี้</p>        |  | <p>คาดหมาย<br/>อุณหภูมิ</p> |               | <p>ดวงอาทิตย์</p>           |                           | <p>น้ำทะเลวันพรุ่งนี้</p> |                       |
|---|--|-----------------------------|---------------|-----------------------------|---------------------------|---------------------------|-----------------------|
|   |  | <p>สูงสุด</p>               | <p>ต่ำสุด</p> | <p>พฤษภาคม<br/>ขึ้นเวลา</p> | <p>พฤษภาคม<br/>ตกเวลา</p> | <p>ขึ้น<br/>เต็มที่</p>   | <p>ลง<br/>เต็มที่</p> |
| <p><b>จังหวัดสุราษฎร์ธานี</b></p>   | <p>อากาศเย็นในตอนเช้ากับมีฝนไม่เกินร้อยละ 10 ของพื้นที่<br/>ส่วนมากบริเวณอำเภอดอนสัก เกาะพะงัน และเกาะสมุย<br/>ลมตะวันออกเฉียงเหนือ ความเร็ว 20-40 กม./ชม.<br/>ทะเลมีคลื่นสูง 2-3 เมตร<br/>บริเวณที่มีฝนฟ้าคะนองทะเลมีคลื่นสูงมากกว่า 3 เมตร</p> | 31                          | 21            | 06.42                       | 18.21                     | 11.43                     | 23.13                 |
| <p><b>อำเภอเกาะสมุย</b></p>         | <p>มีเมฆเป็นส่วนมากกับมีฝนฟ้าคะนอง ร้อยละ 20 ของพื้นที่<br/>ลมตะวันออกเฉียงเหนือ ความเร็ว 20-40 กม./ชม.<br/>ทะเลมีคลื่นสูง 2-3 เมตร<br/>บริเวณที่มีฝนฟ้าคะนองทะเลมีคลื่นสูงมากกว่า 3 เมตร</p>  | 29                          | 24            | 06.39                       | 18.17                     | 11.01                     | 21.52                 |
| <p><b>จังหวัดนครศรีธรรมราช</b></p>  | <p>มีเมฆเป็นส่วนมากกับมีฝนฟ้าคะนอง ร้อยละ 20 ของพื้นที่<br/>ส่วนมากบริเวณอำเภอท่าศาลา เมือง ปากพนัง เขียวใหญ่<br/>และหัวไทร<br/>ลมตะวันออกเฉียงเหนือ ความเร็ว 20-45 กม./ชม.<br/>ทะเลมีคลื่นสูง 2-4 เมตร</p>                                      | 30                          | 22            | 06.39                       | 18.18                     | 13.06                     | 04.48                 |

**รายงานอากาศส่วนมากบริเวณภาคใต้ ของสถานีตรวจอากาศมีดังนี้**

|  |  |
|--|--|
| <p>ภาคใต้ฝั่งตะวันออก มีฝนกระจาย และมีฝนหนักบางแห่ง</p>        | <p>อุณหภูมิต่ำสุด วัดได้ 18.3 °ซ. ที่ ต.หนองพลับ อ.หัวหิน จ.ประจวบคีรีขันธ์</p>        |
| <p>ฝนมากที่สุดภาคใต้ วัดได้ 40.0 มม. ที่ อ.สทิงพระ จ.สงขลา</p> | <p>อุณหภูมิสูงสุด วัดได้ 32.5 °ซ. ที่ อ.พระแสง จ.สุราษฎร์ธานี และ อ.เมือง จ.ภูเก็ต</p> |

นางสาวชวนพิศ เงินฉลาด  
ผู้พยากรณ์อากาศ  
ส่วนพยากรณ์อากาศ

สอบถามสภาพอากาศ โทร. 074-311-760  
โทรสาร. 074-311-065  
[www.songkhla.tmd.go.th](http://www.songkhla.tmd.go.th)

นางสาวพะเยาว์ เมืองงาม  
ผู้อำนวยการศูนย์อุตุนิยมวิทยาภาคใต้ฝั่งตะวันออก



ศูนย์อุตุนิยมวิทยาภาคใต้ฝั่งตะวันออก  
กรมอุตุนิยมวิทยา  
กระทรวงดิจิทัลเพื่อเศรษฐกิจและสังคม



พยากรณ์อากาศ  
ประจำวันอังคารที่ 12 มกราคม พ.ศ. 2564  
ออกประกาศเวลา 17.00 น.




**ลักษณะอากาศทั่วไป**

พยากรณ์อากาศ 24 ชั่วโมง บริเวณภาคใต้ฝั่งตะวันออกมีฝนทางตอนล่างของภาค ส่วนคลื่นลมในอ่าวไทยยังคงมีกำลังแรง

**ลักษณะทางอุตุนิยมวิทยาที่สำคัญ** บริเวณความกดอากาศสูงหรือมวลอากาศเย็นกำลังแรงจากประเทศจีนยังคงแผ่ปกคลุมประเทศไทยตอนบนและทะเลจีนใต้ ประกอบกับมรสุมตะวันออกเฉียงเหนือที่พัดปกคลุม อ่าวไทยและภาคใต้ยังคงมีกำลังแรง ลักษณะดังกล่าวทำให้คลื่นลมบริเวณอ่าวไทยมีกำลังแรงต่อเนื่อง โดยบริเวณอ่าวไทยตอนบนตั้งแต่จังหวัดสุราษฎร์ธานีขึ้นไปทะเลมีคลื่นสูง 2-3 เมตร บริเวณที่มีฝนฟ้าคะนองคลื่นสูงมากกว่า 3 เมตร ส่วนอ่าวไทยตอนล่างตั้งแต่จังหวัดนครศรีธรรมราชลงมาทะเลมีคลื่นสูง 2-4 เมตร ขอให้ประชาชนบริเวณชายฝั่งระมัดระวังอันตรายจากคลื่นลมแรงที่ซัดเข้าหาฝั่ง ชาวเรือเดินเรือด้วยความระมัดระวัง เรือเล็กควรงดออกจากฝั่งจนถึงวันที่ 13 ม.ค. 64 **[รายละเอียดตามประกาศศูนย์ฯ ฉบับที่ 6 (17/2564)]**

พยากรณ์อากาศสำหรับภาคใต้ตั้งแต่เวลา 18.00 น. วันนี้จนถึง เวลา 18.00 น. วันพรุ่งนี้

|   |   |
|---|---|
| <p><b>ภาคใต้ฝั่งตะวันออก</b></p>  | <p>ตั้งแต่จังหวัดสุราษฎร์ธานีขึ้นไป อากาศเย็นในตอนเช้ากับมีฝนไม่เกินร้อยละ 10 ของพื้นที่<br/>ลมตะวันออกเฉียงเหนือ ความเร็ว 20-40 กม./ชม. ทะเลมีคลื่นสูง 2-3 เมตร<br/>บริเวณที่มีฝนฟ้าคะนองทะเลมีคลื่นสูงมากกว่า 3 เมตร<br/>ตั้งแต่จังหวัดนครศรีธรรมราชลงมา มีเมฆเป็นส่วนมากกับมีฝนฟ้าคะนอง ร้อยละ 30 ของพื้นที่<br/>ลมตะวันออกเฉียงเหนือ ความเร็ว 20-45 กม./ชม. ทะเลมีคลื่นสูง 2-4 เมตร</p> |
| <p><b>ภาคใต้ฝั่งตะวันตก</b></p>  | <p>มีเมฆเป็นส่วนมากกับมีฝนฟ้าคะนอง ร้อยละ 20 ของพื้นที่<br/>ลมตะวันออกเฉียงเหนือ ความเร็ว 15-35 กม./ชม.<br/>ห่างฝั่งทะเลมีคลื่นสูง 1-2 เมตร</p>   |

| <p>พยากรณ์อากาศรายจังหวัดภาคใต้ฝั่งตะวันออก<br/>ตั้งแต่เวลา 18.00 น. วันนี้ จนถึงเวลา 18.00 น. วันพรุ่งนี้</p>   |  | <p>คาดหมาย<br/>อุณหภูมิ</p> |               | <p>ดวงอาทิตย์</p>            |                            | <p>น้ำทะเลวัน<br/>พรุ่งนี้</p> |                       |
|--|--|-----------------------------|---------------|------------------------------|----------------------------|--------------------------------|-----------------------|
|  |  | <p>สูงสุด</p>               | <p>ต่ำสุด</p> | <p>พรุ่งนี้<br/>ขึ้นเวลา</p> | <p>พรุ่งนี้<br/>ตกเวลา</p> | <p>ขึ้น<br/>เต็มที่</p>        | <p>ลง<br/>เต็มที่</p> |
| <p><b>จังหวัดปัตตานี</b></p>   | <p>มีเมฆเป็นส่วนมากกับมีฝนฟ้าคะนอง ร้อยละ 40 ของพื้นที่<br/>ส่วนมากบริเวณอำเภอหนองจิก เมือง ยะหริ่ง และปะนาเระ<br/>ลมตะวันออกเฉียงเหนือ ความเร็ว 20-45 กม./ชม.<br/>ทะเลมีคลื่นสูง 2-4 เมตร</p> | 30                          | 22            | 06.31                        | 18.16                      | 09.09<br>และ<br>22.01          | 03.38<br>และ<br>14.12 |
| <p><b>จังหวัดยะลา</b></p>      | <p>มีเมฆเป็นส่วนมากกับมีฝนฟ้าคะนอง ร้อยละ 30 ของพื้นที่<br/>ส่วนมากบริเวณอำเภอเมือง รามัน และกรงปินัง<br/>ลมตะวันออกเฉียงเหนือ ความเร็ว 20-45 กม./ชม.</p>                                      | 29                          | 22            | 06.29                        | 18.17                      | -                              | -                     |
| <p><b>จังหวัดนราธิวาส</b></p>  | <p>มีเมฆเป็นส่วนมากกับมีฝนฟ้าคะนอง ร้อยละ 40 ของพื้นที่<br/>ส่วนมากบริเวณอำเภอบาเจาะ ยี่งอ เมือง และตากใบ<br/>ลมตะวันออกเฉียงเหนือ ความเร็ว 20-45 กม./ชม.<br/>ทะเลมีคลื่นสูง 2-4 เมตร</p>      | 29                          | 22            | 06.28                        | 18.14                      | 06.13<br>และ<br>20.42          | 03.33<br>และ<br>12.46 |

**รายงานอากาศส่วนมากบริเวณภาคใต้ ของสถานีตรวจอากาศมีดังนี้**

|  |  |
|--|--|
| <p>ภาคใต้ฝั่งตะวันออก มีฝนกระจาย และมีฝนหนักบางแห่ง</p>        | <p>อุณหภูมิต่ำสุด วัดได้ 18.3 °ซ. ที่ ต.หนองพลับ อ.หัวหิน จ.ประจวบคีรีขันธ์</p>        |
| <p>ฝนมากที่สุดภาคใต้ วัดได้ 40.0 มม. ที่ อ.สทิงพระ จ.สงขลา</p> | <p>อุณหภูมิสูงสุด วัดได้ 32.5 °ซ. ที่ อ.พระแสง จ.สุราษฎร์ธานี และ อ.เมือง จ.ภูเก็ต</p> |

นางสาวชวนพิศ เงินฉลาด

สอบถามสภาพอากาศ โทร. 074-311-760

นางสาวพะเยาว์ เมืองงาม

ผู้พยากรณ์อากาศ

โทรสาร. 074-311-065

ผู้อำนวยการศูนย์อุตุนิยมวิทยาภาคใต้ฝั่งตะวันออก

ส่วนพยากรณ์อากาศ

[www.songkhla.tmd.go.th](http://www.songkhla.tmd.go.th)