



ศูนย์อุตุนิยมวิทยาภาคใต้ฝั่งตะวันออก
กรมอุตุนิยมวิทยา
กระทรวงดิจิทัลเพื่อเศรษฐกิจและสังคม



พยากรณ์อากาศ
ประจำวันอาทิตย์ที่ 3 มกราคม พ.ศ. 2564
ออกประกาศเวลา 11.00 น.

ลักษณะอากาศทั่วไป

พยากรณ์อากาศ 24 ชั่วโมง บริเวณภาคใต้ฝั่งตะวันออกมีฝนเพิ่มขึ้นทางตอนล่างของภาค

ลักษณะทางอุตุนิยมวิทยาที่สำคัญ บริเวณความกดอากาศสูงหรือมวลอากาศเย็นกำลังแรงจากประเทศจีนยังคงแผ่ปกคลุมประเทศไทยตอนบนและทะเลจีนใต้ ประกอบกับมรสุมตะวันออกเฉียงเหนือที่พัดปกคลุมอ่าวไทยและภาคใต้มีกำลังแรง ทำให้คลื่นลมบริเวณอ่าวไทยมีกำลังแรง โดยบริเวณอ่าวไทยตอนบนตั้งแต่จังหวัดสุราษฎร์ธานีขึ้นไป ทะเลมีคลื่นสูง 2-3 เมตร ส่วนอ่าวไทยตอนล่างตั้งแต่จังหวัดนครศรีธรรมราชลงมา ทะเลมีคลื่นสูง 2-4 เมตร ขอให้ประชาชนที่อาศัยบริเวณชายฝั่งระมัดระวังอันตรายจากคลื่นลมแรงที่ซัดเข้าหาฝั่งชาวเรือเดินเรือด้วยความระมัดระวัง เรือเล็กควรงดออกจากฝั่งจนถึงวันที่ 3 มกราคม 2564 **[รายละเอียดตามประกาศศูนย์ฯ ฉบับที่ 11 (4/2564)]** อนึ่ง ในช่วงวันที่ 4-6 มกราคม พ.ศ. 2564 มรสุมตะวันออกเฉียงเหนือกำลังค่อนข้างแรงพัดปกคลุมอ่าวไทยและภาคใต้ ประกอบกับหย่อมความกดอากาศต่ำบริเวณทะเลจีนใต้ตอนล่าง มีแนวโน้มเคลื่อนเข้าปกคลุมประเทศมาเลเซีย ลักษณะดังกล่าวทำให้ภาคใต้ฝั่งตะวันออกมีฝนเพิ่มขึ้นและมีฝนตกหนักถึงหนักมากบางแห่งทางตอนล่างของภาค **[รายละเอียดตามประกาศศูนย์ฯ ฉบับที่ 2 (6/2564)]**

พยากรณ์อากาศสำหรับภาคใต้ตั้งแต่เวลา 12.00 น. วันนี้จนถึงเวลา 12.00 น. วันพรุ่งนี้

| | |
|--|---|
| <p>ภาคใต้ฝั่งตะวันออก</p>  | <p>ตั้งแต่จังหวัดสุราษฎร์ธานีขึ้นไป อากาศเย็นในตอนเช้ากับมีฝนฟ้าคะนอง ไม่เกินร้อยละ 10 ของพื้นที่ ลมตะวันออกเฉียงเหนือ ความเร็ว 20-35 กม./ชม. ทะเลมีคลื่นสูงประมาณ 2 เมตร</p> <p>ตั้งแต่จังหวัดนครศรีธรรมราชลงมา มีเมฆเป็นส่วนมากกับมีฝนฟ้าคะนอง ร้อยละ 40 ของพื้นที่ ลมตะวันออกเฉียงเหนือ ความเร็ว 20-45 กม./ชม. ทะเลมีคลื่นสูง 2-4 เมตร</p> |
| <p>ภาคใต้ฝั่งตะวันตก</p>  | <p>มีเมฆเป็นส่วนมากกับมีฝนฟ้าคะนอง ร้อยละ 20 ของพื้นที่ ลมตะวันออกเฉียงเหนือ ความเร็ว 20-35 กม./ชม. ห่างฝั่งทะเลมีคลื่นสูงประมาณ 2 เมตร</p> |

| <p>พยากรณ์อากาศรายจังหวัดภาคใต้ฝั่งตะวันออก ตั้งแต่เวลา 12.00 น. วันนี้ จนถึงเวลา 12.00 น. วันพรุ่งนี้</p> | | <p>คาดหมาย อุณหภูมิ</p> | | <p>ดวงอาทิตย์</p> | | <p>น้ำทะเลพายุนี้</p> | |
|--|--|-----------------------------|---------------|--------------------------|------------------------------|-------------------------|-----------------------|
| | | <p>สูงสุด</p> | <p>ต่ำสุด</p> | <p>วันนี้ ตกเวลา</p> | <p>พรุ่งนี้ ขึ้นเวลา</p> | <p>ขึ้น เต็มที่</p> | <p>ลง เต็มที่</p> |
| <p>จังหวัดสงขลา</p>  | <p>มีเมฆเป็นส่วนมากกับมีฝนฟ้าคะนอง ร้อยละ 40 ของพื้นที่ ส่วนมากบริเวณคาบสมุทรสทิงพระ อำเภอเมือง จະนะ และเทพา ลมตะวันออกเฉียงเหนือ ความเร็ว 20-45 กม./ชม. ทะเลมีคลื่นสูง 2-4 เมตร</p> | 30 | 25 | 18.14 | 06.31 | 01.04 และ 13.43 | 06.55 และ 20.04 |
| <p>อำเภอหาดใหญ่</p>  | <p>มีอากาศเย็นในตอนเช้ากับมีฝนฟ้าคะนอง ร้อยละ 40 ของพื้นที่ ลมตะวันออกเฉียงเหนือ ความเร็ว 20-40 กม./ชม.</p> | 29 | 23 | 18.15 | 06.31 | - | - |
| <p>อำเภอสะเตา</p>  | <p>มีอากาศเย็นในตอนเช้ากับมีฝนฟ้าคะนอง ร้อยละ 40 ของพื้นที่ ลมตะวันออกเฉียงเหนือ ความเร็ว 20-40 กม./ชม.</p> | 31 | 22 | 18.15 | 06.31 | - | - |
| <p>จังหวัดพัทลุง</p>  | <p>มีเมฆเป็นส่วนมากกับมีฝนฟ้าคะนอง ร้อยละ 30 ของพื้นที่ ส่วนมากบริเวณอำเภอป่าพะยอม ควนขนุน และเมือง ลมตะวันออกเฉียงเหนือ ความเร็ว 20-45 กม./ชม. ทะเลสาบสงขลามีคลื่นสูง 1-2 เมตร</p> | 31 | 23 | 18.15 | 06.34 | - | - |

รายงานอากาศส่วนมากบริเวณภาคใต้ ของสถานีตรวจอากาศมีดังนี้

| | |
|---|---|
| <p>ภาคใต้ฝั่งตะวันออก มีฝนเล็กน้อยถึงปานกลางกระจาย</p> | <p>อุณหภูมิต่ำสุด วัดได้ 18.3 °ซ. ที่ ต.หนองพลับ อ.หัวหิน จ.ประจวบคีรีขันธ์</p> |
| <p>ฝนมากที่สุดภาคใต้ วัดได้ 30.0 มม. ที่ ท่าอากาศยานหาดใหญ่ จ.สงขลา</p> | <p>อุณหภูมิสูงสุด วัดได้ 30.0 มม. ที่ ท่าอากาศยานหาดใหญ่ จ.สงขลา</p> |

ว่าที่ร้อยตรีหญิงพัชรี ประเทศ

สอบถามสภาพอากาศ โทร. 074-311-760

นางสาวพะเยาว์ เมืองงาม

ผู้พยากรณ์อากาศ

โทรสาร. 074-311-065

ผู้อำนวยการศูนย์อุตุนิยมวิทยาภาคใต้ฝั่งตะวันออก

ส่วนพยากรณ์อากาศ

www.songkhla.tmd.go.th



ศูนย์อุตุนิยมวิทยาภาคใต้ฝั่งตะวันออก
กรมอุตุนิยมวิทยา
กระทรวงดิจิทัลเพื่อเศรษฐกิจและสังคม



พยากรณ์อากาศ
ประจำวันอาทิตย์ที่ 3 มกราคม พ.ศ. 2564
ออกประกาศเวลา 11.00 น.





ลักษณะอากาศทั่วไป

พยากรณ์อากาศ 24 ชั่วโมง บริเวณภาคใต้ฝั่งตะวันออกมีฝนเพิ่มขึ้นทางตอนล่างของภาค

ลักษณะทางอุตุนิยมวิทยาที่สำคัญ บริเวณความกดอากาศสูงหรือมวลอากาศเย็นกำลังแรงจากประเทศจีนยังคงแผ่ปกคลุมประเทศไทยตอนบนและทะเลจีนใต้ ประกอบกับมรสุมตะวันออกเฉียงเหนือที่พัดปกคลุมอ่าวไทยและภาคใต้มีกำลังแรง ทำให้คลื่นลมบริเวณอ่าวไทยมีกำลังแรง โดยบริเวณอ่าวไทยตอนบนตั้งแต่จังหวัดสุราษฎร์ธานีขึ้นไป ทะเลมีคลื่นสูง 2-3 เมตร ส่วนอ่าวไทยตอนล่างตั้งแต่จังหวัดนครศรีธรรมราชลงมา ทะเลมีคลื่นสูง 2-4 เมตร ขอให้ประชาชนที่อาศัยบริเวณชายฝั่งระมัดระวังอันตรายจากคลื่นลมแรงที่ซัดเข้าหาฝั่งชาวเรือเดินเรือด้วยความระมัดระวัง เรือเล็กควรงดออกจากฝั่งจนถึงวันที่ 3 มกราคม 2564 **[รายละเอียดตามประกาศศูนย์ฯ ฉบับที่ 11 (4/2564)]** อนึ่ง ในช่วงวันที่ 4-6 มกราคม พ.ศ. 2564 มรสุมตะวันออกเฉียงเหนือกำลังค่อนข้างแรงพัดปกคลุมอ่าวไทยและภาคใต้ ประกอบกับหย่อมความกดอากาศต่ำบริเวณทะเลจีนใต้ตอนล่าง มีแนวโน้มเคลื่อนเข้าปกคลุมประเทศมาเลเซีย ลักษณะดังกล่าวทำให้ภาคใต้ฝั่งตะวันออกมีฝนเพิ่มขึ้นและมีฝนตกหนักถึงหนักมากบางแห่งทางตอนล่างของภาค **[รายละเอียดตามประกาศศูนย์ฯ ฉบับที่ 2 (6/2564)]**

พยากรณ์อากาศสำหรับภาคใต้ตั้งแต่เวลา 12.00 น. วันนี้จนถึงเวลา 12.00 น. วันพรุ่งนี้

| | |
|--|--|
| <p>ภาคใต้ฝั่งตะวันออก</p>  | <p>ตั้งแต่จังหวัดสุราษฎร์ธานีขึ้นไป อากาศเย็นในตอนเช้ากับมีฝนฟ้าคะนอง ไม่เกินร้อยละ 10 ของพื้นที่ ลมตะวันออกเฉียงเหนือ ความเร็ว 20-35 กม./ชม. ทะเลมีคลื่นสูงประมาณ 2 เมตร ตั้งแต่จังหวัดนครศรีธรรมราชลงมา มีเมฆเป็นส่วนมากกับมีฝนฟ้าคะนอง ร้อยละ 40 ของพื้นที่ ลมตะวันออกเฉียงเหนือ ความเร็ว 20-45 กม./ชม. ทะเลมีคลื่นสูง 2-4 เมตร</p> |
| <p>ภาคใต้ฝั่งตะวันตก</p>  | <p>มีเมฆเป็นส่วนมากกับมีฝนฟ้าคะนอง ร้อยละ 20 ของพื้นที่ ลมตะวันออกเฉียงเหนือ ความเร็ว 20-35 กม./ชม. ห่างฝั่งทะเลมีคลื่นสูงประมาณ 2 เมตร</p> |

| <p>พยากรณ์อากาศรายจังหวัดภาคใต้ฝั่งตะวันออก ตั้งแต่เวลา 12.00 น. วันนี้ จนถึงเวลา 12.00 น. วันพรุ่งนี้</p> | | <p>คาดหมาย อุณหภูมิ</p> | | <p>ดวงอาทิตย์</p> | | <p>น้ำทะเลพุ่งนี้</p> | |
|--|---|-----------------------------|---------------|--------------------------|------------------------------|-------------------------|-----------------------|
| | | <p>สูงสุด</p> | <p>ต่ำสุด</p> | <p>วันนี้ ตกเวลา</p> | <p>พรุ่งนี้ ขึ้นเวลา</p> | <p>ขึ้น เต็มที่</p> | <p>ลง เต็มที่</p> |
| <p>จังหวัดเพชรบุรี</p>  | <p>มีเมฆบางส่วน และอากาศเย็นในตอนเช้า ลมตะวันออกเฉียงเหนือ ความเร็ว 20-35 กม./ชม. ทะเลมีคลื่นสูงประมาณ 2 เมตร</p> | 28 | 20 | 18.06 | 06.43 | - | - |
| <p>อำเภอหัวหิน</p>  | <p>มีเมฆบางส่วน และอากาศเย็นในตอนเช้า ลมตะวันออกเฉียงเหนือ ความเร็ว 20-35 กม./ชม. ทะเลมีคลื่นสูงประมาณ 2 เมตร</p> | 29 | 18 | 18.07 | 06.43 | 10.30 | 01.45 |
| <p>จังหวัดประจวบคีรีขันธ์</p>  | <p>มีเมฆบางส่วน และอากาศเย็นในตอนเช้า ลมตะวันออกเฉียงเหนือ ความเร็ว 20-35 กม./ชม. ทะเลมีคลื่นสูงประมาณ 2 เมตร</p> | 30 | 22 | 18.09 | 06.42 | 12.21 | 01.06 |
| <p>จังหวัดชุมพร</p>  | <p>มีเมฆบางส่วน และอากาศเย็นในตอนเช้า ลมตะวันออกเฉียงเหนือ ความเร็ว 20-35 กม./ชม. ทะเลมีคลื่นสูงประมาณ 2 เมตร</p> | 30 | 21 | 18.14 | 06.42 | 13.23 | 00.30 |

รายงานอากาศส่วนมากบริเวณภาคใต้ ของสถานีตรวจอากาศมีดังนี้

| | |
|---|---|
| <p>ภาคใต้ฝั่งตะวันออก มีฝนเล็กน้อยถึงปานกลางกระจาย</p> | <p>อุณหภูมิต่ำสุด วัดได้ 18.3 °ซ. ที่ ต.หนองพลับ อ.หัวหิน จ.ประจวบคีรีขันธ์</p> |
| <p>ฝนมากที่สุดภาคใต้ วัดได้ 30.0 มม. ที่ ท่าอากาศยานหาดใหญ่ จ.สงขลา</p> | <p>อุณหภูมิสูงสุด วัดได้ 30.0 มม. ที่ ท่าอากาศยานหาดใหญ่ จ.สงขลา</p> |

ว่าที่ร้อยตรีหญิงพัชรี ประเทศ

สอบถามสภาพอากาศ โทร. 074-311-760

นางสาวพะเยาว์ เมืองงาม

ผู้พยากรณ์อากาศ

โทรสาร. 074-311-065

ผู้อำนวยการศูนย์อุตุนิยมวิทยาภาคใต้ฝั่งตะวันออก

ส่วนพยากรณ์อากาศ

www.songkhla.tmd.go.th



ศูนย์อุตุนิยมวิทยาภาคใต้ฝั่งตะวันออก
กรมอุตุนิยมวิทยา
กระทรวงดิจิทัลเพื่อเศรษฐกิจและสังคม



พยากรณ์อากาศ
ประจำวันอาทิตย์ที่ 3 มกราคม พ.ศ. 2564
ออกประกาศเวลา 11.00 น.




ลักษณะอากาศทั่วไป

พยากรณ์อากาศ 24 ชั่วโมง บริเวณภาคใต้ฝั่งตะวันออกมีฝนเพิ่มขึ้นทางตอนล่างของภาค

ลักษณะทางอุตุนิยมวิทยาที่สำคัญ บริเวณความกดอากาศสูงหรือมวลอากาศเย็นกำลังแรงจากประเทศจีนยังคงแผ่ปกคลุมประเทศไทยตอนบนและทะเลจีนใต้ ประกอบกับมรสุมตะวันออกเฉียงเหนือที่พัดปกคลุมอ่าวไทยและภาคใต้มีกำลังแรง ทำให้คลื่นลมบริเวณอ่าวไทยมีกำลังแรง โดยบริเวณอ่าวไทยตอนบนตั้งแต่จังหวัดสุราษฎร์ธานีขึ้นไป ทะเลมีคลื่นสูง 2-3 เมตร ส่วนอ่าวไทยตอนล่างตั้งแต่จังหวัดนครศรีธรรมราชลงมา ทะเลมีคลื่นสูง 2-4 เมตร ขอให้ประชาชนที่อาศัยบริเวณชายฝั่งระมัดระวังอันตรายจากคลื่นลมแรงที่ซัดเข้าหาฝั่งชาวเรือเดินเรือด้วยความระมัดระวัง เรือเล็กควรงดออกจากฝั่งจนถึงวันที่ 3 มกราคม 2564 **[รายละเอียดตามประกาศศูนย์ฯ ฉบับที่ 11 (4/2564)] อนึ่ง ในช่วงวันที่ 4-6 มกราคม พ.ศ. 2564 มรสุมตะวันออกเฉียงเหนือกำลังค่อนข้างแรงพัดปกคลุมอ่าวไทยและภาคใต้ ประกอบกับหย่อมความกดอากาศต่ำบริเวณทะเลจีนใต้ตอนล่าง มีแนวโน้มเคลื่อนเข้าปกคลุมประเทศมาเลเซีย ลักษณะดังกล่าวทำให้ภาคใต้ฝั่งตะวันออกมีฝนเพิ่มขึ้นและมีฝนตกหนักถึงหนักมากบางแห่งทางตอนล่างของภาค** **[รายละเอียดตามประกาศศูนย์ฯ ฉบับที่ 2 (6/2564)]**

พยากรณ์อากาศสำหรับภาคใต้ตั้งแต่เวลา 12.00 น. วันนี้จนถึงเวลา 12.00 น. วันพรุ่งนี้

| | |
|---|--|
| <p>ภาคใต้ฝั่งตะวันออก</p>  | <p>ตั้งแต่จังหวัดสุราษฎร์ธานีขึ้นไป อากาศเย็นในตอนเช้ากับมีฝนฟ้าคะนอง ไม่เกินร้อยละ 10 ของพื้นที่ ลมตะวันออกเฉียงเหนือ ความเร็ว 20-35 กม./ชม. ทะเลมีคลื่นสูงประมาณ 2 เมตร ตั้งแต่จังหวัดนครศรีธรรมราชลงมา มีเมฆเป็นส่วนมากกับมีฝนฟ้าคะนอง ร้อยละ 40 ของพื้นที่ ลมตะวันออกเฉียงเหนือ ความเร็ว 20-45 กม./ชม. ทะเลมีคลื่นสูง 2-4 เมตร</p> |
| <p>ภาคใต้ฝั่งตะวันตก</p>  | <p>มีเมฆเป็นส่วนมากกับมีฝนฟ้าคะนอง ร้อยละ 20 ของพื้นที่ ลมตะวันออกเฉียงเหนือ ความเร็ว 20-35 กม./ชม. ห่างฝั่งทะเลมีคลื่นสูงประมาณ 2 เมตร</p> |

| พยากรณ์อากาศรายจังหวัดภาคใต้ฝั่งตะวันออก ตั้งแต่เวลา 12.00 น. วันนี้ จนถึงเวลา 12.00 น. วันพรุ่งนี้ | | คำหมาย อุณหภูมิ | | ดวงอาทิตย์ | | น้ำทะเลวัน พรุ่งนี้ | |
|--|--|--------------------|--------|------------------|----------------------|------------------------|-----------------------|
| | | สูงสุด | ต่ำสุด | วันนี้ ตกเวลา | พรุ่งนี้ ขึ้นเวลา | ขึ้น เต็มที่ | ลง เต็มที่ |
| <p>จังหวัดสุราษฎร์ธานี</p>  | <p>มีเมฆบางส่วนกับมีฝนฟ้าคะนอง ไม่เกินร้อยละ 10 ของพื้นที่ ส่วนมากบริเวณอำเภอดอนสัก กาญจนดิษฐ์ เกาะพะงัน และเกาะสมุย ลมตะวันออกเฉียงเหนือ ความเร็ว 20-35 กม./ชม. ทะเลมีคลื่นสูงประมาณ 2 เมตร</p> | 28 | 23 | 18.16 | 06.40 | 14.25 | 01.05 และ 23.34 |
| <p>อำเภอเกาะสมุย</p>  | <p>มีเมฆบางส่วนกับมีฝนฟ้าคะนอง ร้อยละ 10 ของพื้นที่ ลมตะวันออกเฉียงเหนือ ความเร็ว 20-35 กม./ชม. ทะเลมีคลื่นสูงประมาณ 2 เมตร</p> | 30 | 25 | 18.12 | 06.37 | 14.06 | 23.29 |
| <p>จังหวัดนครศรีธรรมราช</p>  | <p>มีเมฆเป็นส่วนมากกับมีฝนฟ้าคะนอง ร้อยละ 30 ของพื้นที่ ส่วนมากบริเวณอำเภอขนอม สีชล ท่าศาลา เมือง ปากพนัง และหัวไทร ลมตะวันออกเฉียงเหนือ ความเร็ว 20-40 กม./ชม. ทะเลมีคลื่นสูง 2-3 เมตร</p> | 29 | 23 | 18.14 | 06.36 | 16.32 | 08.45 |

รายงานอากาศส่วนมากบริเวณภาคใต้ ของสถานีตรวจอากาศมีดังนี้

| | |
|--|--|
| ภาคใต้ฝั่งตะวันออก มีฝนเล็กน้อยถึงปานกลางกระจาย | อุณหภูมิต่ำสุด วัดได้ 18.3 °ซ. ที่ ต.หนองพลับ อ.หัวหิน จ.ประจวบคีรีขันธ์ |
| ฝนมากที่สุดภาคใต้ วัดได้ 30.0 มม. ที่ ท่าอากาศยานหาดใหญ่ จ.สงขลา | อุณหภูมิสูงสุด วัดได้ 30.0 มม. ที่ ท่าอากาศยานหาดใหญ่ จ.สงขลา |

ว่าที่ร้อยตรีหญิงพัชรี ประเทศ

สอบถามสภาพอากาศ โทร. 074-311-760

นางสาวพะเยาว์ เมืองงาม

ผู้พยากรณ์อากาศ

โทรสาร. 074-311-065

ผู้อำนวยการศูนย์อุตุนิยมวิทยาภาคใต้ฝั่งตะวันออก

ส่วนพยากรณ์อากาศ

www.songkhla.tmd.go.th



ศูนย์อุตุนิยมวิทยาภาคใต้ฝั่งตะวันออก
กรมอุตุนิยมวิทยา
กระทรวงดิจิทัลเพื่อเศรษฐกิจและสังคม



พยากรณ์อากาศ
ประจำวันอาทิตย์ที่ 3 มกราคม พ.ศ. 2564
ออกประกาศเวลา 11.00 น.




ลักษณะอากาศทั่วไป

พยากรณ์อากาศ 24 ชั่วโมง บริเวณภาคใต้ฝั่งตะวันออกมีฝนเพิ่มขึ้นทางตอนล่างของภาค

ลักษณะทางอุตุนิยมวิทยาที่สำคัญ บริเวณความกดอากาศสูงหรือมวลอากาศเย็นกำลังแรงจากประเทศจีนยังคงแผ่ปกคลุมประเทศไทยตอนบนและทะเลจีนใต้ ประกอบกับมรสุมตะวันออกเฉียงเหนือที่พัดปกคลุมอ่าวไทยและภาคใต้มีกำลังแรง ทำให้คลื่นลมบริเวณอ่าวไทยมีกำลังแรง โดยบริเวณอ่าวไทยตอนบนตั้งแต่จังหวัดสุราษฎร์ธานีขึ้นไป ทะเลมีคลื่นสูง 2-3 เมตร ส่วนอ่าวไทยตอนล่างตั้งแต่จังหวัดนครศรีธรรมราชลงมา ทะเลมีคลื่นสูง 2-4 เมตร ขอให้ประชาชนที่อาศัยบริเวณชายฝั่งระมัดระวังอันตรายจากคลื่นลมแรงที่ซัดเข้าหาฝั่งชาวเรือเดินเรือด้วยความระมัดระวัง เรือเล็กควรงดออกจากฝั่งจนถึงวันที่ 3 มกราคม 2564 [รายละเอียดตามประกาศศูนย์ฯ ฉบับที่ 11 (4/2564)] อนึ่ง ในช่วงวันที่ 4-6 มกราคม พ.ศ. 2564 มรสุมตะวันออกเฉียงเหนือกำลังค่อนข้างแรงพัดปกคลุมอ่าวไทยและภาคใต้ ประกอบกับหย่อมความกดอากาศต่ำบริเวณทะเลจีนใต้ตอนล่าง มีแนวโน้มเคลื่อนเข้าปกคลุมประเทศมาเลเซีย ลักษณะดังกล่าวทำให้ภาคใต้ฝั่งตะวันออกมีฝนเพิ่มขึ้นและมีฝนตกหนักถึงหนักมากบางแห่งทางตอนล่างของภาค [รายละเอียดตามประกาศศูนย์ฯ ฉบับที่ 2 (6/2564)]

พยากรณ์อากาศสำหรับภาคใต้ตั้งแต่เวลา 12.00 น. วันนี้จนถึงเวลา 12.00 น. วันพรุ่งนี้

| | |
|---|--|
| <p>ภาคใต้ฝั่งตะวันออก</p>  | <p>ตั้งแต่จังหวัดสุราษฎร์ธานีขึ้นไป อากาศเย็นในตอนเช้ากับมีฝนฟ้าคะนอง ไม่เกินร้อยละ 10 ของพื้นที่ ลมตะวันออกเฉียงเหนือ ความเร็ว 20-35 กม./ชม. ทะเลมีคลื่นสูงประมาณ 2 เมตร ตั้งแต่จังหวัดนครศรีธรรมราชลงมา มีเมฆเป็นส่วนมากกับมีฝนฟ้าคะนอง ร้อยละ 40 ของพื้นที่ ลมตะวันออกเฉียงเหนือ ความเร็ว 20-45 กม./ชม. ทะเลมีคลื่นสูง 2-4 เมตร</p> |
| <p>ภาคใต้ฝั่งตะวันตก</p>  | <p>มีเมฆเป็นส่วนมากกับมีฝนฟ้าคะนอง ร้อยละ 20 ของพื้นที่ ลมตะวันออกเฉียงเหนือ ความเร็ว 20-35 กม./ชม. ห่างฝั่งทะเลมีคลื่นสูงประมาณ 2 เมตร</p> |

| <p>พยากรณ์อากาศรายจังหวัดภาคใต้ฝั่งตะวันออก ตั้งแต่เวลา 12.00 น. วันนี้ จนถึงเวลา 12.00 น. วันพรุ่งนี้</p> | | <p>คาดหมาย อุณหภูมิ</p> | | <p>ดวงอาทิตย์</p> | | <p>น้ำทะเลวันพรุ่งนี้</p> | |
|--|--|-----------------------------|---------------|--------------------------|------------------------------|---------------------------|-----------------------|
| | | <p>สูงสุด</p> | <p>ต่ำสุด</p> | <p>วันนี้ ตกเวลา</p> | <p>พรุ่งนี้ ขึ้นเวลา</p> | <p>ขึ้น เต็มที่</p> | <p>ลง เต็มที่</p> |
| <p>จังหวัดปัตตานี</p>  | <p>มีเมฆเป็นส่วนมากกับมีฝนฟ้าคะนอง ร้อยละ 40 ของพื้นที่ ส่วนมากบริเวณอำเภอเมือง ยะหริ่ง ปะนาเระ ไม้แก่น และสายบุรี ลมตะวันออกเฉียงเหนือ ความเร็ว 20-45 กม./ชม. ทะเลมีคลื่นสูง 2-4 เมตร</p> | 30 | 23 | 18.12 | 06.28 | 00.28 และ 12.50 | 06.31 และ 17.58 |
| <p>จังหวัดยะลา</p>  | <p>มีเมฆเป็นส่วนมากกับมีฝนฟ้าคะนอง ร้อยละ 40 ของพื้นที่ ส่วนมากบริเวณอำเภอบันนังสตา ธารโต และเบตง ลมตะวันออกเฉียงเหนือ ความเร็ว 20-45 กม./ชม.</p> | 29 | 23 | 18.13 | 06.26 | - | - |
| <p>จังหวัดนราธิวาส</p>  | <p>มีเมฆเป็นส่วนมากกับมีฝนฟ้าคะนอง ร้อยละ 40 ของพื้นที่ ส่วนมากบริเวณอำเภอเรือเสาะ บาเจาะ เมือง สุโหงโกลก และตากใบ ลมตะวันออกเฉียงเหนือ ความเร็ว 20-45 กม./ชม. ทะเลมีคลื่นสูง 2-4 เมตร</p> | 29 | 23 | 18.10 | 06.25 | 10.10 และ 23.50 | 07.07 และ 16.08 |

รายงานอากาศส่วนมากบริเวณภาคใต้ ของสถานีตรวจอากาศมีดังนี้

| | |
|---|---|
| <p>ภาคใต้ฝั่งตะวันออก มีฝนเล็กน้อยถึงปานกลางกระจาย</p> | <p>อุณหภูมิต่ำสุด วัดได้ 18.3 °ซ. ที่ ต.หนองพลับ อ.หัวหิน จ.ประจวบคีรีขันธ์</p> |
| <p>ฝนมากที่สุดภาคใต้ วัดได้ 30.0 มม. ที่ ท่าอากาศยานหาดใหญ่ จ.สงขลา</p> | <p>อุณหภูมิสูงสุด วัดได้ 30.0 มม. ที่ ท่าอากาศยานหาดใหญ่ จ.สงขลา</p> |

ว่าที่ร้อยตรีหญิงพัชรี ประเทศ

สอบถามสภาพอากาศ โทร. 074-311-760

นางสาวพะเยาว์ เมืองงาม

ผู้พยากรณ์อากาศ

โทรสาร. 074-311-065

ผู้อำนวยการศูนย์อุตุนิยมวิทยาภาคใต้ฝั่งตะวันออก

ส่วนพยากรณ์อากาศ

www.songkhla.tmd.go.th