



ศูนย์อุตุนิยมวิทยาภาคใต้ฝั่งตะวันออก
กรมอุตุนิยมวิทยา
กระทรวงดิจิทัลเพื่อเศรษฐกิจและสังคม



พยากรณ์อากาศ
ประจำวันเสาร์ที่ 26 ธันวาคม พ.ศ. 2563
ออกประกาศเวลา 17.00 น.





ลักษณะอากาศทั่วไป

พยากรณ์อากาศ 24 ชั่วโมง บริเวณภาคใต้ฝั่งตะวันออกมีฝนกระจาย และยังคงมีฝนหนักบางแห่งบริเวณจังหวัดพัทลุง สงขลา ปัตตานี ยะลา และนราธิวาส

ลักษณะทางอุตุนิยมวิทยาที่สำคัญ มรสุมตะวันออกเฉียงเหนือพัดปกคลุมอ่าวไทยและภาคใต้ ประกอบกับมีหย่อมความกดอากาศต่ำบริเวณหัวเกาะสุมาตรา ประเทศอินโดนีเซีย ทำให้ภาคใต้ตอนล่างยังคงมีฝนหนักบางแห่ง

พยากรณ์อากาศสำหรับภาคใต้ตั้งแต่เวลา 18.00 น. วันนี้จนถึงเวลา 18.00 น. วันพรุ่งนี้

<p>ภาคใต้ฝั่งตะวันออก</p> 	<p>มีเมฆเป็นส่วนมากกับมีฝนฟ้าคะนอง ร้อยละ 60 ของพื้นที่ และมีฝนหนักบางแห่งทางตอนล่างของภาค ลมตะวันออกเฉียงเหนือ ความเร็ว 15-35 กม./ชม. ทะเลมีคลื่นสูง 1-2 เมตร บริเวณที่มีฝนฟ้าคะนองทะเลมีคลื่นสูงมากกว่า 2 เมตร</p>
<p>ภาคใต้ฝั่งตะวันตก</p> 	<p>มีเมฆเป็นส่วนมากกับมีฝนฟ้าคะนอง ร้อยละ 60 ของพื้นที่ ลมตะวันออกเฉียงเหนือ ความเร็ว 15-35 กม./ชม. ห่างฝั่งทะเลมีคลื่นสูง 1-2 เมตร บริเวณที่มีฝนฟ้าคะนองทะเลมีคลื่นสูงมากกว่า 2 เมตร</p>

<p>พยากรณ์อากาศรายจังหวัดภาคใต้ฝั่งตะวันออก ตั้งแต่เวลา 18.00 น. วันนี้ จนถึงเวลา 18.00 น. วันพรุ่งนี้</p>		<p>คาดหมาย อุณหภูมิ</p>		<p>ดวงอาทิตย์</p>		<p>น้ำทะเลพรุ่งนี้</p>	
		<p>สูงสุด</p>	<p>ต่ำสุด</p>	<p>พรุ่งนี้ ขึ้นเวลา</p>	<p>พรุ่งนี้ ตกเวลา</p>	<p>ขึ้น เต็มที</p>	<p>ลง เต็มที</p>
<p>จังหวัดสงขลา</p> 	<p>มีเมฆเป็นส่วนมากกับมีฝนฟ้าคะนอง ร้อยละ 60 ของพื้นที่ และมีฝนหนักบางแห่งบริเวณคาบสมุทรมุขสทิงพระ อำเภอเมืองหาดใหญ่ สะเดา จะนะ และเทพา ลมตะวันออกเฉียงเหนือ ความเร็ว 15-35 กม./ชม. ทะเลมีคลื่นสูง 1-2 เมตร บริเวณที่มีฝนฟ้าคะนองทะเลมีคลื่นสูงมากกว่า 2 เมตร</p>	29	25	06.27	18.10	08.11 และ 20.44	02.27 และ 13.23
<p>อำเภอหาดใหญ่</p> 	<p>มีเมฆเป็นส่วนมากกับมีฝนฟ้าคะนอง ร้อยละ 60 ของพื้นที่ และมีฝนหนักบางแห่ง ลมตะวันออกเฉียงเหนือ ความเร็ว 15-35 กม./ชม.</p>	30	22	06.28	18.11	-	-
<p>อำเภอสะเดา</p> 	<p>มีเมฆเป็นส่วนมากกับมีฝนฟ้าคะนอง ร้อยละ 60 ของพื้นที่ และมีฝนหนักบางแห่ง ลมตะวันออกเฉียงเหนือ ความเร็ว 15-35 กม./ชม.</p>	31	23	06.28	18.11	-	-
<p>จังหวัดพัทลุง</p> 	<p>มีเมฆเป็นส่วนมากกับมีฝนฟ้าคะนอง ร้อยละ 60 ของพื้นที่ และมีฝนหนักบางแห่งบริเวณอำเภอเมือง เขาชัยสน บางแก้ว และป่าบอน ลมตะวันออกเฉียงเหนือ ความเร็ว 15-35 กม./ชม. ทะเลสาบสงขลามีคลื่นสูงประมาณ 1 เมตร</p>	30	25	06.30	18.11	-	-

รายงานอากาศส่วนมากบริเวณภาคใต้ ของสถานีตรวจอากาศมีดังนี้

<p>ภาคใต้ฝั่งตะวันออก มีฝนกระจายและฝนหนักถึงหนักมากบางแห่ง</p>	<p>อุณหภูมิต่ำสุด วัดได้ 21.0 °ซ. ที่ ท่าอากาศยานกระบี่ จ.กระบี่</p>
<p>ฝนมากที่สุดภาคใต้ วัดได้ 152.8 มม. ที่ อ.เมือง จ.ชุมพร</p>	<p>อุณหภูมิสูงสุด วัดได้ 33.2 °ซ. ที่ อ.เมือง จ.ตรัง</p>

นายชานูพงษ์ พจนไกร
ผู้พยากรณ์อากาศ
ส่วนพยากรณ์อากาศ

สอบถามสภาพอากาศ โทร. 074-311-760
โทรสาร. 074-311-065
www.songkhla.tmd.go.th

นางสาวพะเยาว์ เมืองงาม
ผู้อำนวยการศูนย์อุตุนิยมวิทยาภาคใต้ฝั่งตะวันออก



ศูนย์อุตุนิยมวิทยาภาคใต้ฝั่งตะวันออก
กรมอุตุนิยมวิทยา
กระทรวงดิจิทัลเพื่อเศรษฐกิจและสังคม



พยากรณ์อากาศ
ประจำวันเสาร์ที่ 26 ธันวาคม พ.ศ. 2563
ออกประกาศเวลา 17.00 น.





ลักษณะอากาศทั่วไป

พยากรณ์อากาศ 24 ชั่วโมง บริเวณภาคใต้ฝั่งตะวันออกมีฝนกระจาย และยังคงมีฝนหนักบางแห่งบริเวณจังหวัดพัทลุง สงขลา ปัตตานี ยะลา และนราธิวาส

ลักษณะทางอุตุนิยมวิทยาที่สำคัญ มรสุมตะวันออกเฉียงเหนือพัดปกคลุมอ่าวไทยและภาคใต้ ประกอบกับมีหย่อมความกดอากาศต่ำบริเวณหัวเกาะสุมาตรา ประเทศอินโดนีเซีย ทำให้ภาคใต้ตอนล่างยังคงมีฝนหนักบางแห่ง

พยากรณ์อากาศสำหรับภาคใต้ตั้งแต่เวลา 18.00 น. วันนี้จนถึง เวลา 18.00 น. วันพรุ่งนี้

<p>ภาคใต้ฝั่งตะวันออก</p> 	<p>มีเมฆเป็นส่วนมากกับมีฝนฟ้าคะนอง ร้อยละ 60 ของพื้นที่ และมีฝนหนักบางแห่งทางตอนล่างของภาค ลมตะวันออกเฉียงเหนือ ความเร็ว 15-35 กม./ชม. ทะเลมีคลื่นสูง 1-2 เมตร บริเวณที่มีฝนฟ้าคะนองทะเลมีคลื่นสูงมากกว่า 2 เมตร</p>
<p>ภาคใต้ฝั่งตะวันตก</p> 	<p>มีเมฆเป็นส่วนมากกับมีฝนฟ้าคะนอง ร้อยละ 60 ของพื้นที่ ลมตะวันออกเฉียงเหนือ ความเร็ว 15-35 กม./ชม. ห่างฝั่งทะเลมีคลื่นสูง 1-2 เมตร บริเวณที่มีฝนฟ้าคะนองทะเลมีคลื่นสูงมากกว่า 2 เมตร</p>

<p>พยากรณ์อากาศรายจังหวัดภาคใต้ฝั่งตะวันออก ตั้งแต่เวลา 18.00 น. วันนี้ จนถึงเวลา 18.00 น. วันพรุ่งนี้</p>		<p>คาดหมาย อุณหภูมิ</p>		<p>ดวงอาทิตย์</p>		<p>น้ำทะเลพรุ่งนี้</p>	
		<p>สูงสุด</p>	<p>ต่ำสุด</p>	<p>พรุ่งนี้ ขึ้นเวลา</p>	<p>พรุ่งนี้ ตกเวลา</p>	<p>ขึ้น เต็มที่</p>	<p>ลง เต็มที่</p>
<p>จังหวัดเพชรบุรี</p> 	<p>มีเมฆบางส่วนกับมีฝนฟ้าคะนองไม่เกินร้อยละ 10 ของพื้นที่ ส่วนมากบริเวณอำเภอบ้านแหลม ท่ายาง และชะอำ ลมตะวันออกเฉียงเหนือ ความเร็ว 15-35 กม./ชม. ทะเลมีคลื่นสูง 1-2 เมตร บริเวณที่มีฝนฟ้าคะนองทะเลมีคลื่นสูงมากกว่า 2 เมตร</p>	30	23	06.40	18.02	-	-
<p>อำเภอหัวหิน</p> 	<p>มีเมฆบางส่วนกับมีฝนฟ้าคะนองไม่เกินร้อยละ 10 ของพื้นที่ ลมตะวันออกเฉียงเหนือ ความเร็ว 15-35 กม./ชม. ทะเลมีคลื่นสูง 1-2 เมตร บริเวณที่มีฝนฟ้าคะนองทะเลมีคลื่นสูงมากกว่า 2 เมตร</p>	29	23	06.40	18.03	06.44	21.22
<p>จังหวัดประจวบคีรีขันธ์</p> 	<p>มีเมฆเป็นส่วนมากกับมีฝนฟ้าคะนอง ร้อยละ 20 ของพื้นที่ ส่วนมากบริเวณอำเภอทับสะแก บางสะพาน และบางสะพานน้อย ลมตะวันออกเฉียงเหนือ ความเร็ว 15-35 กม./ชม. ทะเลมีคลื่นสูง 1-2 เมตร บริเวณที่มีฝนฟ้าคะนองทะเลมีคลื่นสูงมากกว่า 2 เมตร</p>	31	25	06.39	18.05	09.22	21.22
<p>จังหวัดชุมพร</p> 	<p>มีเมฆเป็นส่วนมากกับมีฝนฟ้าคะนอง ร้อยละ 40 ของพื้นที่ ส่วนมากบริเวณอำเภอปะทิว ท่าแซะ สวี หลังสวน และละแม ลมตะวันออกเฉียงเหนือ ความเร็ว 15-35 กม./ชม. ทะเลมีคลื่นสูง 1-2 เมตร บริเวณที่มีฝนฟ้าคะนองทะเลมีคลื่นสูงมากกว่า 2 เมตร</p>	30	24	06.39	18.10	09.41	21.13

รายงานอากาศส่วนมากบริเวณภาคใต้ ของสถานีตรวจอากาศมีดังนี้

<p>ภาคใต้ฝั่งตะวันออก มีฝนกระจายและฝนหนักถึงหนักมากบางแห่ง</p>	<p>อุณหภูมิต่ำสุด วัดได้ 21.0 °ซ. ที่ ท่าอากาศยานกระบี่ จ.กระบี่</p>
<p>ฝนมากที่สุดภาคใต้ วัดได้ 152.8 มม. ที่ อ.เมือง จ.ชุมพร</p>	<p>อุณหภูมิสูงสุด วัดได้ 33.2 °ซ ที่ อ.เมือง จ.ตรัง</p>

นายชานูพงษ์ พจนไกร

สอบถามสภาพอากาศ โทร. 074-311-760

นางสาวพะเยาว์ เมืองงาม

ผู้พยากรณ์อากาศ

โทรสาร. 074-311-065

ผู้อำนวยการศูนย์อุตุนิยมวิทยาภาคใต้ฝั่งตะวันออก

ส่วนพยากรณ์อากาศ

www.songkhla.tmd.go.th



ศูนย์อุตุนิยมวิทยาภาคใต้ฝั่งตะวันออก
กรมอุตุนิยมวิทยา
กระทรวงดิจิทัลเพื่อเศรษฐกิจและสังคม



พยากรณ์อากาศ
ประจำวันเสาร์ที่ 26 ธันวาคม พ.ศ. 2563
ออกประกาศเวลา 17.00 น.



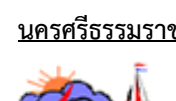
ลักษณะอากาศทั่วไป

พยากรณ์อากาศ 24 ชั่วโมง บริเวณภาคใต้ฝั่งตะวันออกมีฝนกระจาย และยังคงมีฝนหนักบางแห่งบริเวณจังหวัดพัทลุง สงขลา ปัตตานี ยะลา และนราธิวาส

ลักษณะทางอุตุนิยมวิทยาที่สำคัญ มรสุมตะวันออกเฉียงเหนือพัดปกคลุมอ่าวไทยและภาคใต้ ประกอบกับมีหย่อมความกดอากาศต่ำบริเวณหัวเกาะสุมาตรา ประเทศอินโดนีเซีย ทำให้ภาคใต้ตอนล่างยังคงมีฝนหนักบางแห่ง

พยากรณ์อากาศสำหรับภาคใต้ตั้งแต่เวลา 18.00 น. วันนี้จนถึง เวลา 18.00 น. วันพรุ่งนี้

<p>ภาคใต้ฝั่งตะวันออก</p> 	<p>มีเมฆเป็นส่วนมากกับมีฝนฟ้าคะนอง ร้อยละ 60 ของพื้นที่ และมีฝนหนักบางแห่งทางตอนล่างของภาค ลมตะวันออกเฉียงเหนือ ความเร็ว 15-35 กม./ชม. ทะเลมีคลื่นสูง 1-2 เมตร บริเวณที่มีฝนฟ้าคะนองทะเลมีคลื่นสูงมากกว่า 2 เมตร</p>
<p>ภาคใต้ฝั่งตะวันตก</p> 	<p>มีเมฆเป็นส่วนมากกับมีฝนฟ้าคะนอง ร้อยละ 60 ของพื้นที่ ลมตะวันออกเฉียงเหนือ ความเร็ว 15-35 กม./ชม. ห่างฝั่งทะเลมีคลื่นสูง 1-2 เมตร บริเวณที่มีฝนฟ้าคะนองทะเลมีคลื่นสูงมากกว่า 2 เมตร</p>

<p>พยากรณ์อากาศรายจังหวัดภาคใต้ฝั่งตะวันออก ตั้งแต่เวลา 18.00 น. วันนี้ จนถึงเวลา 18.00 น. วันพรุ่งนี้</p>		<p>คาดหมาย อุณหภูมิ</p>		<p>ดวงอาทิตย์</p>		<p>น้ำทะเลวัน พรุ่งนี้</p>	
		<p>สูงสุด</p>	<p>ต่ำสุด</p>	<p>พรุ่งนี้ ขึ้นเวลา</p>	<p>พรุ่งนี้ ตกเวลา</p>	<p>ขึ้น เต็มที่</p>	<p>ลง เต็มที่</p>
<p>จังหวัดสุราษฎร์ธานี</p> 	<p>มีเมฆเป็นส่วนมากกับมีฝนฟ้าคะนอง ร้อยละ 40 ของพื้นที่ ส่วนมากบริเวณอำเภอท่าชนะ ไชยา ท่าฉาง เมือง พุนพิน เกาะพะงัน และเกาะสมุย ลมตะวันออกเฉียงเหนือ ความเร็ว 15-35 กม./ชม. ทะเลมีคลื่นสูง 1-2 เมตร บริเวณที่มีฝนฟ้าคะนองทะเลมีคลื่นสูงมากกว่า 2 เมตร</p>	32	24	06.37	18.12	10.06	23.34
<p>อำเภอเกาะสมุย</p> 	<p>มีเมฆเป็นส่วนมากกับมีฝนฟ้าคะนอง ร้อยละ 40 ของพื้นที่ ลมตะวันออกเฉียงเหนือ ความเร็ว 15-35 กม./ชม. ทะเลมีคลื่นสูง 1-2 เมตร บริเวณที่มีฝนฟ้าคะนองทะเลมีคลื่นสูงมากกว่า 2 เมตร</p>	29	25	06.34	18.08	09.45	21.07
<p>จังหวัด นครศรีธรรมราช</p> 	<p>มีเมฆเป็นส่วนมากกับมีฝนฟ้าคะนอง ร้อยละ 40 ของพื้นที่ ส่วนมากบริเวณอำเภอปากพนัง ร่อนพิบูลย์ พังงา ชะอวด เชียรใหญ่ และหัวไทร ลมตะวันออกเฉียงเหนือ ความเร็ว 15-35 กม./ชม. ทะเลมีคลื่นสูง 1-2 เมตร บริเวณที่มีฝนฟ้าคะนองทะเลมีคลื่นสูงมากกว่า 2 เมตร</p>	31	24	06.32	18.10	11.34	03.01

รายงานอากาศส่วนมากบริเวณภาคใต้ ของสถานีตรวจอากาศมีดังนี้

<p>ภาคใต้ฝั่งตะวันออก มีฝนกระจายและฝนหนักถึงหนักมากบางแห่ง</p>	<p>อุณหภูมิต่ำสุด วัดได้ 21.0 °ซ. ที่ ท่าอากาศยานกระบี่ จ.กระบี่</p>
<p>ฝนมากที่สุดภาคใต้ วัดได้ 152.8 มม. ที่ อ.เมือง จ.ชุมพร</p>	<p>อุณหภูมิสูงสุด วัดได้ 33.2 °ซ. ที่ อ.เมือง จ.ตรัง</p>

นายชานูพงษ์ พจนไกร
ผู้พยากรณ์อากาศ
ส่วนพยากรณ์อากาศ

สอบถามสภาพอากาศ โทร. 074-311-760
โทรสาร. 074-311-065
www.songkhla.tmd.go.th

นางสาวพะเยาว์ เมืองงาม
ผู้อำนวยการศูนย์อุตุนิยมวิทยาภาคใต้ฝั่งตะวันออก



ศูนย์อุตุนิยมวิทยาภาคใต้ฝั่งตะวันออก
กรมอุตุนิยมวิทยา
กระทรวงดิจิทัลเพื่อเศรษฐกิจและสังคม



พยากรณ์อากาศ
ประจำวันเสาร์ที่ 26 ธันวาคม พ.ศ. 2563
ออกประกาศเวลา 17.00 น.




ลักษณะอากาศทั่วไป

พยากรณ์อากาศ 24 ชั่วโมง บริเวณภาคใต้ฝั่งตะวันออกมีฝนกระจาย และยังคงมีฝนหนักบางแห่งบริเวณจังหวัดพัทลุง สงขลา ปัตตานี ยะลา และนราธิวาส

ลักษณะทางอุตุนิยมวิทยาที่สำคัญ มรสุมตะวันออกเฉียงเหนือพัดปกคลุมอ่าวไทยและภาคใต้ ประกอบกับมีหย่อมความกดอากาศต่ำบริเวณหัวเกาะสุมาตรา ประเทศอินโดนีเซีย ทำให้ภาคใต้ตอนล่างยังคงมีฝนหนักบางแห่ง

พยากรณ์อากาศสำหรับภาคใต้ตั้งแต่เวลา 18.00 น. วันนี้จนถึง เวลา 18.00 น. วันพรุ่งนี้

<p>ภาคใต้ฝั่งตะวันออก</p> 	<p>มีเมฆเป็นส่วนมากกับมีฝนฟ้าคะนอง ร้อยละ 60 ของพื้นที่ และมีฝนหนักบางแห่งทางตอนล่างของภาค ลมตะวันออกเฉียงเหนือ ความเร็ว 15-35 กม./ชม. ทะเลมีคลื่นสูง 1-2 เมตร บริเวณที่มีฝนฟ้าคะนองทะเลมีคลื่นสูงมากกว่า 2 เมตร</p>
<p>ภาคใต้ฝั่งตะวันตก</p> 	<p>มีเมฆเป็นส่วนมากกับมีฝนฟ้าคะนอง ร้อยละ 60 ของพื้นที่ ลมตะวันออกเฉียงเหนือ ความเร็ว 15-35 กม./ชม. ห่างฝั่งทะเลมีคลื่นสูง 1-2 เมตร บริเวณที่มีฝนฟ้าคะนองทะเลมีคลื่นสูงมากกว่า 2 เมตร</p>

<p>พยากรณ์อากาศรายจังหวัดภาคใต้ฝั่งตะวันออก ตั้งแต่เวลา 18.00 น. วันนี้ จนถึงเวลา 18.00 น. วันพรุ่งนี้</p>		<p>คาดหมาย อุณหภูมิ</p>		<p>ดวงอาทิตย์</p>		<p>น้ำทะเลวัน พรุ่งนี้</p>	
		<p>สูงสุด</p>	<p>ต่ำสุด</p>	<p>พรุ่งนี้ ขึ้นเวลา</p>	<p>พรุ่งนี้ ตกเวลา</p>	<p>ขึ้น เต็มที่</p>	<p>ลง เต็มที่</p>
<p>จังหวัดปัตตานี</p> 	<p>มีเมฆเป็นส่วนมากกับมีฝนฟ้าคะนอง ร้อยละ 60 ของพื้นที่ และมีฝนหนักบางแห่งบริเวณอำเภอเมือง ยะหริ่ง ปะนาเระ สายบุรี และไม้แก่น ลมตะวันออกเฉียงเหนือ ความเร็ว 15-35 กม./ชม. ทะเลมีคลื่นสูง 1-2 เมตร บริเวณที่มีฝนฟ้าคะนองทะเลมีคลื่นสูงมากกว่า 2 เมตร</p>	29	24	06.24	18.08	08.15 และ 20.49	02.54 และ 13.23
<p>จังหวัดยะลา</p> 	<p>มีเมฆเป็นส่วนมากกับมีฝนฟ้าคะนอง ร้อยละ 60 ของพื้นที่ และมีฝนหนักบางแห่งบริเวณอำเภอยะหา เมือง รามัน และธารโต ลมตะวันออกเฉียงเหนือ ความเร็ว 15-35 กม./ชม.</p>	29	24	06.22	18.09	-	-
<p>จังหวัดนราธิวาส</p> 	<p>มีเมฆเป็นส่วนมากกับมีฝนฟ้าคะนอง ร้อยละ 60 ของพื้นที่ และมีฝนหนักบางแห่งบริเวณอำเภอเรือเสาะ บาเจาะ เมือง และตากใบ ลมตะวันออกเฉียงเหนือ ความเร็ว 15-35 กม./ชม. ทะเลมีคลื่นสูง 1-2 เมตร บริเวณที่มีฝนฟ้าคะนองทะเลมีคลื่นสูงมากกว่า 2 เมตร</p>	28	24	06.21	18.06	19.17	11.15

รายงานอากาศส่วนมากบริเวณภาคใต้ ของสถานีตรวจอากาศมีดังนี้

<p>ภาคใต้ฝั่งตะวันออก มีฝนกระจายและฝนหนักถึงหนักมากบางแห่ง</p>	<p>อุณหภูมิต่ำสุด วัดได้ 21.0 °ซ. ที่ ท่าอากาศยานกระบี่ จ.กระบี่</p>
<p>ฝนมากที่สุดภาคใต้ วัดได้ 152.8 มม. ที่ อ.เมือง จ.ชุมพร</p>	<p>อุณหภูมิสูงสุด วัดได้ 33.2 °ซ ที่ อ.เมือง จ.ตรัง</p>

นายชานูพงษ์ พจนไกร
ผู้พยากรณ์อากาศ
ส่วนพยากรณ์อากาศ

สอบถามสภาพอากาศ โทร. 074-311-760
โทรสาร. 074-311-065
www.songkhla.tmd.go.th

นางสาวพะเยาว์ เมืองงาม
ผู้อำนวยการศูนย์อุตุนิยมวิทยาภาคใต้ฝั่งตะวันออก