



ศูนย์อุตุนิยมวิทยาภาคใต้ฝั่งตะวันออก
กรมอุตุนิยมวิทยา
กระทรวงดิจิทัลเพื่อเศรษฐกิจและสังคม



พยากรณ์อากาศ
ประจำวันที่ 18 ธันวาคม พ.ศ. 2563
ออกประกาศเวลา 23.00 น.





ลักษณะอากาศทั่วไป

พยากรณ์อากาศ 24 ชั่วโมง บริเวณภาคใต้ฝั่งตะวันออกยังคงมีฝนหนักหลายพื้นที่และฝนหนักถึงหนักมากบางแห่งบริเวณจังหวัดนครศรีธรรมราช พัทลุง สงขลา ปัตตานี ยะลา และนราธิวาส

ลักษณะทางอุตุนิยมวิทยาที่สำคัญ มรสุมตะวันออกเฉียงเหนือที่พัดปกคลุมอ่าวไทยและภาคใต้มีกำลังค่อนข้างแรง ทำให้ในช่วงวันที่ 18-19 ธ.ค. 63 บริเวณภาคใต้ฝั่งตะวันออกตอนล่างมีฝนหนักหลายพื้นที่และฝนหนักถึงหนักมากบางแห่งบริเวณจังหวัดนครศรีธรรมราช พัทลุง สงขลา ปัตตานี ยะลา และนราธิวาส ขอให้ประชาชนในพื้นที่เสี่ยงภัยบริเวณจังหวัดดังกล่าวระวังอันตรายจากฝนที่ตกหนักถึงหนักมากและปริมาณฝนที่ตกสะสม ซึ่งอาจทำให้เกิดน้ำท่วมฉับพลัน น้ำป่าไหลหลาก และน้ำล้นตลิ่ง **อนึ่ง** บริเวณความกดอากาศสูงหรือมวลอากาศเย็นกำลังแรงจากประเทศจีนอีกระลอกหนึ่งได้แผ่ลงมาปกคลุมประเทศไทยตอนใต้แล้ว คาดว่าจะแผ่เสริมลงมาปกคลุมประเทศไทยตอนบน และทะเลจีนใต้ ในวันที่ 20 ธ.ค. 63 ทำให้มรสุมตะวันออกเฉียงเหนือที่พัดปกคลุมอ่าวไทยและภาคใต้มีกำลังค่อนข้างแรงต่อเนื่อง สำหรับคลื่นลมบริเวณอ่าวไทยมีกำลังค่อนข้างแรง ตั้งแต่จังหวัดนครศรีธรรมราชลงมาทะเลมีคลื่นสูงประมาณ 2 เมตร บริเวณที่มีฝนฟ้าคะนองทะเลมีคลื่นสูงมากกว่า 3 เมตร ขอให้ชาวเรือเดินเรือด้วยความระมัดระวัง หลีกเลี่ยงการเดินเรือในบริเวณที่มีฝนฟ้าคะนอง

พยากรณ์อากาศสำหรับภาคใต้ตั้งแต่เวลา 24.00 น. วันนี้จนถึงเวลา 24.00 น. วันพรุ่งนี้

<p>ภาคใต้ฝั่งตะวันออก</p> 	<p>ตั้งแต่จังหวัดสุราษฎร์ธานีขึ้นไป มีเมฆเป็นส่วนมากกับมีฝนฟ้าคะนอง ร้อยละ 20 ของพื้นที่ ลมตะวันออกเฉียงเหนือ ความเร็ว 15-35 กม./ชม. ทะเลมีคลื่นสูง 1-2 เมตร บริเวณที่มีฝนฟ้าคะนองทะเลมีคลื่นสูงมากกว่า 2 เมตร ตั้งแต่จังหวัดนครศรีธรรมราชลงมา มีเมฆมากกับมีฝนฟ้าคะนอง ร้อยละ 70 ของพื้นที่ และมีฝนหนักถึงหนักมากบางแห่ง ลมตะวันออกเฉียงเหนือ ความเร็ว 20-35 กม./ชม. ทะเลมีคลื่นสูงประมาณ 2 เมตร บริเวณที่มีฝนฟ้าคะนองทะเลมีคลื่นสูงมากกว่า 3 เมตร</p>
<p>ภาคใต้ฝั่งตะวันตก</p> 	<p>มีเมฆเป็นส่วนมากกับมีฝนฟ้าคะนอง ร้อยละ 60 ของพื้นที่ และมีฝนหนักบางแห่ง ลมตะวันออกเฉียงเหนือ ความเร็ว 15-35 กม./ชม. ห่างฝั่งทะเลมีคลื่นสูง 1-2 เมตร บริเวณที่มีฝนฟ้าคะนองทะเลมีคลื่นสูงมากกว่า 2 เมตร</p>

<p>พยากรณ์อากาศรายจังหวัดภาคใต้ฝั่งตะวันออก ตั้งแต่เวลา 24.00 น. วันนี้ จนถึงเวลา 24.00 น. วันพรุ่งนี้</p>		<p>คาดหมาย อุณหภูมิ</p>		<p>ดวงอาทิตย์</p>		<p>น้ำทะเลพรุ่งนี้</p>	
		<p>สูงสุด</p>	<p>ต่ำสุด</p>	<p>พรุ่งนี้ ขึ้นเวลา</p>	<p>พรุ่งนี้ ตกเวลา</p>	<p>ขึ้น เต็มที่</p>	<p>ลง เต็มที่</p>
<p>จังหวัดสงขลา</p> 	<p>มีเมฆมากกับมีฝนฟ้าคะนอง ร้อยละ 70 ของพื้นที่ และมีฝนหนักถึงหนักมากบางแห่ง ลมตะวันออกเฉียงเหนือ ความเร็ว 20-35 กม./ชม. ทะเลมีคลื่นสูงประมาณ 2 เมตร บริเวณที่มีฝนฟ้าคะนองทะเลมีคลื่นสูงมากกว่า 3 เมตร</p>	<p>27</p>	<p>23</p>	<p>06.24</p>	<p>18.06</p>	<p>00.43 และ 12.55</p>	<p>06.39 และ 19.45</p>
<p>อำเภอหาดใหญ่</p> 	<p>มีเมฆมากกับมีฝนฟ้าคะนอง ร้อยละ 70 ของพื้นที่ และมีฝนหนักบางแห่ง ลมตะวันออกเฉียงเหนือ ความเร็ว 20-35 กม./ชม.</p>	<p>28</p>	<p>22</p>	<p>06.24</p>	<p>18.07</p>	<p>-</p>	<p>-</p>
<p>อำเภอสะเดา</p> 	<p>มีเมฆมากกับมีฝนฟ้าคะนอง ร้อยละ 70 ของพื้นที่ และมีฝนหนักบางแห่ง ลมตะวันออกเฉียงเหนือ ความเร็ว 20-35 กม./ชม.</p>	<p>28</p>	<p>21</p>	<p>06.24</p>	<p>18.07</p>	<p>-</p>	<p>-</p>
<p>จังหวัดพัทลุง</p> 	<p>มีเมฆมากกับมีฝนฟ้าคะนอง ร้อยละ 70 ของพื้นที่ และมีฝนหนักถึงหนักมากบางแห่ง ลมตะวันออกเฉียงเหนือ ความเร็ว 20-35 กม./ชม. ทะเลสาบสงขลามีคลื่นสูงประมาณ 1 เมตร</p>	<p>27</p>	<p>23</p>	<p>06.26</p>	<p>18.07</p>	<p>-</p>	<p>-</p>

รายงานอากาศส่วนมากบริเวณภาคใต้ ของสถานีตรวจอากาศมีดังนี้

<p>ภาคใต้ฝั่งตะวันออก มีฝนหนักถึงหนักมากหลายพื้นที่</p>	<p>อุณหภูมิต่ำสุด วัดได้ 20.6 °ซ. ที่ นอนงพลับ อ.หัวหิน จ.ประจวบคีรีขันธ์</p>
<p>ฝนมากที่สุดภาคใต้ วัดได้ 230.4 มม. ที่ อ.มายอ จ.ปัตตานี</p>	<p>อุณหภูมิสูงสุด วัดได้ 32.0 °ซ. ที่ อ.เมือง จ.ประจวบคีรีขันธ์ และ อ.เมือง จ.ระนอง</p>

นายชานูพงษ์ พจนไกร
ผู้พยากรณ์อากาศ
ส่วนพยากรณ์อากาศ

สอบถามสภาพอากาศ โทร. 074-311-760
โทรสาร. 074-311-065
www.songkhla.tmd.go.th

นางสาวพะเยาว์ เมืองงาม
ผู้อำนวยการศูนย์อุตุนิยมวิทยาภาคใต้ฝั่งตะวันออก



ศูนย์อุตุนิยมวิทยาภาคใต้ฝั่งตะวันออก
กรมอุตุนิยมวิทยา
กระทรวงดิจิทัลเพื่อเศรษฐกิจและสังคม



พยากรณ์อากาศ
ประจำวันศุกร์ที่ 18 ธันวาคม พ.ศ. 2563
ออกประกาศเวลา 23.00 น.





ลักษณะอากาศทั่วไป

พยากรณ์อากาศ 24 ชั่วโมง บริเวณภาคใต้ฝั่งตะวันออกยังคงมีฝนหนักหลายพื้นที่และฝนหนักถึงหนักมากบางแห่งบริเวณจังหวัดนครศรีธรรมราช พัทลุง สงขลา ปัตตานี ยะลา และนราธิวาส

ลักษณะทางอุตุนิยมวิทยาที่สำคัญ มรสุมตะวันออกเฉียงเหนือที่พัดปกคลุมอ่าวไทยและภาคใต้มีกำลังค่อนข้างแรง ทำให้ในช่วงวันที่ 18-19 ธ.ค. 63 บริเวณภาคใต้ฝั่งตะวันออกตอนล่างมีฝนหนักหลายพื้นที่และฝนหนักถึงหนักมากบางแห่งบริเวณจังหวัดนครศรีธรรมราช พัทลุง สงขลา ปัตตานี ยะลา และนราธิวาส ขอให้ประชาชนในพื้นที่เสี่ยงภัยบริเวณจังหวัดดังกล่าวระวังอันตรายจากฝนที่ตกหนักถึงหนักมากและปริมาณฝนที่ตกสะสม ซึ่งอาจทำให้เกิดน้ำท่วมฉับพลัน น้ำป่าไหลหลาก และน้ำล้นตลิ่ง **อนึ่ง** บริเวณความกดอากาศสูงหรือมวลอากาศเย็นกำลังแรงจากประเทศจีนอีกระลอกหนึ่งได้แผ่ลงมาปกคลุมประเทศไทยตอนใต้แล้ว คาดว่าจะแผ่เสริมลงมาปกคลุมประเทศไทยตอนบน และทะเลจีนใต้ ในวันที่ 20 ธ.ค. 63 ทำให้มรสุมตะวันออกเฉียงเหนือที่พัดปกคลุมอ่าวไทยและภาคใต้มีกำลังค่อนข้างแรงต่อเนื่อง สำหรับคลื่นลมบริเวณอ่าวไทยมีกำลังค่อนข้างแรง ตั้งแต่จังหวัดนครศรีธรรมราชลงมาทะเลมีคลื่นสูงประมาณ 2 เมตร บริเวณที่มีฝนฟ้าคะนองทะเลมีคลื่นสูงมากกว่า 3 เมตร ขอให้ชาวเรือเดินเรือด้วยความระมัดระวัง หลีกเลี่ยงการเดินเรือในบริเวณที่มีฝนฟ้าคะนอง

พยากรณ์อากาศสำหรับภาคใต้ตั้งแต่เวลา 24.00 น. วันนี้จนถึงเวลา 24.00 น. วันพรุ่งนี้

<p>ภาคใต้ฝั่งตะวันออก</p> 	<p>ตั้งแต่จังหวัดสุราษฎร์ธานีขึ้นไป มีเมฆเป็นส่วนมากกับมีฝนฟ้าคะนอง ร้อยละ 20 ของพื้นที่ ลมตะวันออกเฉียงเหนือ ความเร็ว 15-35 กม./ชม. ทะเลมีคลื่นสูง 1-2 เมตร บริเวณที่มีฝนฟ้าคะนองทะเลมีคลื่นสูงมากกว่า 2 เมตร ตั้งแต่จังหวัดนครศรีธรรมราชลงมา มีเมฆมากกับมีฝนฟ้าคะนอง ร้อยละ 70 ของพื้นที่ และมีฝนหนักถึงหนักมากบางแห่ง ลมตะวันออกเฉียงเหนือ ความเร็ว 20-35 กม./ชม. ทะเลมีคลื่นสูงประมาณ 2 เมตร บริเวณที่มีฝนฟ้าคะนองทะเลมีคลื่นสูงมากกว่า 3 เมตร</p>
<p>ภาคใต้ฝั่งตะวันตก</p> 	<p>มีเมฆเป็นส่วนมากกับมีฝนฟ้าคะนอง ร้อยละ 60 ของพื้นที่ และมีฝนหนักบางแห่ง ลมตะวันออกเฉียงเหนือ ความเร็ว 15-35 กม./ชม. ห่างฝั่งทะเลมีคลื่นสูง 1-2 เมตร บริเวณที่มีฝนฟ้าคะนองทะเลมีคลื่นสูงมากกว่า 2 เมตร</p>

<p>พยากรณ์อากาศรายจังหวัดภาคใต้ฝั่งตะวันออก ตั้งแต่เวลา 24.00 น. วันนี้ จนถึงเวลา 24.00 น. วันพรุ่งนี้</p>		<p>คาดหมาย อุณหภูมิ</p>		<p>ดวงอาทิตย์</p>		<p>น้ำทะเลพุ่งนี้</p>	
		<p>สูงสุด</p>	<p>ต่ำสุด</p>	<p>พุ่งนี้ ขึ้นเวลา</p>	<p>พุ่งนี้ ตกเวลา</p>	<p>ขึ้น เต็มที</p>	<p>ลง เต็มที</p>
<p>จังหวัดเพชรบุรี</p> 	<p>มีเมฆบางส่วน และมีอากาศเย็นในตอนเช้า ลมตะวันออกเฉียงเหนือ ความเร็ว 15-35 กม./ชม. ทะเลมีคลื่นสูง 1-2 เมตร</p>	32	22	06.36	17.58	-	-
<p>อำเภอหัวหิน</p> 	<p>มีเมฆบางส่วน และมีอากาศเย็นในตอนเช้า ลมตะวันออกเฉียงเหนือ ความเร็ว 15-35 กม./ชม. ทะเลมีคลื่นสูง 1-2 เมตร</p>	30	22	06.36	17.59	10.32	01.22
<p>จังหวัดประจวบคีรีขันธ์</p> 	<p>มีเมฆบางส่วน และมีอากาศเย็นในตอนเช้า ลมตะวันออกเฉียงเหนือ ความเร็ว 15-35 กม./ชม. ทะเลมีคลื่นสูง 1-2 เมตร</p>	32	20	06.35	18.01	12.28	00.53
<p>จังหวัดชุมพร</p> 	<p>มีเมฆบางส่วนกับมีฝนฟ้าคะนอง ร้อยละ 10 ของพื้นที่ ส่วนมากบริเวณอำเภอหลังสวน และละแม ลมตะวันออกเฉียงเหนือ ความเร็ว 15-35 กม./ชม. ทะเลมีคลื่นสูง 1-2 เมตร</p>	31	22	06.35	18.06	13.14	00.56

รายงานอากาศส่วนมากบริเวณภาคใต้ ของสถานีตรวจอากาศมีดังนี้

<p>ภาคใต้ฝั่งตะวันออก มีฝนหนักถึงหนักมากหลายพื้นที่</p>	<p>อุณหภูมิต่ำสุด วัดได้ 20.6 °ซ. ที่ หนองพลับ อ.หัวหิน จ.ประจวบคีรีขันธ์</p>
<p>ฝนมากที่สุดภาคใต้ วัดได้ 230.4 มม. ที่ อ.มายอ จ.ปัตตานี</p>	<p>อุณหภูมิสูงสุด วัดได้ 32.0 °ซ ที่ อ.เมือง จ.ประจวบคีรีขันธ์ และ อ.เมือง จ.ระนอง</p>

นายชานูพงษ์ พจนไกร
ผู้พยากรณ์อากาศ
ส่วนพยากรณ์อากาศ

สอบถามสภาพอากาศ โทร. 074-311-760
โทรสาร. 074-311-065
www.songkhla.tmd.go.th

นางสาวพะเยาว์ เมืองงาม
ผู้อำนวยการศูนย์อุตุนิยมวิทยาภาคใต้ฝั่งตะวันออก



ศูนย์อุตุนิยมวิทยาภาคใต้ฝั่งตะวันออก
กรมอุตุนิยมวิทยา
กระทรวงดิจิทัลเพื่อเศรษฐกิจและสังคม



พยากรณ์อากาศ
ประจำวันศุกร์ที่ 18 ธันวาคม พ.ศ. 2563
ออกประกาศเวลา 23.00 น.



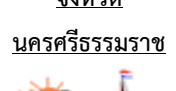
ลักษณะอากาศทั่วไป

พยากรณ์อากาศ 24 ชั่วโมง บริเวณภาคใต้ฝั่งตะวันออกยังคงมีฝนหนักหลายพื้นที่และฝนหนักถึงหนักมากบางแห่งบริเวณจังหวัดนครศรีธรรมราช พัทลุง สงขลา ปัตตานี ยะลา และนราธิวาส

ลักษณะทางอุตุนิยมวิทยาที่สำคัญ มรสุมตะวันออกเฉียงเหนือที่พัดปกคลุมอ่าวไทยและภาคใต้มีกำลังค่อนข้างแรง ทำให้ในช่วงวันที่ 18-19 ธ.ค. 63 บริเวณภาคใต้ฝั่งตะวันออกตอนล่างมีฝนหนักหลายพื้นที่และฝนหนักถึงหนักมากบางแห่งบริเวณจังหวัดนครศรีธรรมราช พัทลุง สงขลา ปัตตานี ยะลา และนราธิวาส ขอให้ประชาชนในพื้นที่เสี่ยงภัยบริเวณจังหวัดดังกล่าวระวังอันตรายจากฝนที่ตกหนักถึงหนักมากและปริมาณฝนที่ตกสะสม ซึ่งอาจทำให้เกิดน้ำท่วมฉับพลัน น้ำป่าไหลหลาก และน้ำล้นตลิ่ง **อนึ่ง** บริเวณความกดอากาศสูงหรือมวลอากาศเย็นกำลังแรงจากประเทศจีนอีกระลอกหนึ่งได้แผ่ลงมาปกคลุมประเทศจีนตอนใต้แล้ว คาดว่า จะแผ่เสริมลงมาปกคลุมประเทศไทยตอนบน และทะเลจีนใต้ ในวันที่ 20 ธ.ค. 63 ทำให้มรสุมตะวันออกเฉียงเหนือที่พัดปกคลุมอ่าวไทยและภาคใต้มีกำลังค่อนข้างแรง ต่อเนื่อง สำหรับคลื่นลมบริเวณอ่าวไทยมีกำลังค่อนข้างแรง ตั้งแต่จังหวัดนครศรีธรรมราชลงมา ทะเลมีคลื่นสูงประมาณ 2 เมตร บริเวณที่มีฝนฟ้าคะนองทะเลมีคลื่นสูงมากกว่า 3 เมตร ขอให้ชาวเรือเดินเรือด้วยความระมัดระวัง หลีกเลี่ยงการเดินเรือในบริเวณที่มีฝนฟ้าคะนอง

พยากรณ์อากาศสำหรับภาคใต้ตั้งแต่เวลา 24.00 น. วันนี้จนถึงเวลา 24.00 น. วันพรุ่งนี้

<p>ภาคใต้ฝั่งตะวันออก</p> 	<p>ตั้งแต่จังหวัดสุราษฎร์ธานีขึ้นไป มีเมฆเป็นส่วนมากกับมีฝนฟ้าคะนอง ร้อยละ 20 ของพื้นที่ ลมตะวันออกเฉียงเหนือ ความเร็ว 15-35 กม./ชม. ทะเลมีคลื่นสูง 1-2 เมตร บริเวณที่มีฝนฟ้าคะนองทะเลมีคลื่นสูงมากกว่า 2 เมตร ตั้งแต่จังหวัดนครศรีธรรมราชลงมา มีเมฆมากกับมีฝนฟ้าคะนอง ร้อยละ 70 ของพื้นที่ และมีฝนหนักถึงหนักมากบางแห่ง ลมตะวันออกเฉียงเหนือ ความเร็ว 20-35 กม./ชม. ทะเลมีคลื่นสูงประมาณ 2 เมตร บริเวณที่มีฝนฟ้าคะนองทะเลมีคลื่นสูงมากกว่า 3 เมตร</p>
<p>ภาคใต้ฝั่งตะวันตก</p> 	<p>มีเมฆเป็นส่วนมากกับมีฝนฟ้าคะนอง ร้อยละ 60 ของพื้นที่ และมีฝนหนักบางแห่ง ลมตะวันออกเฉียงเหนือ ความเร็ว 15-35 กม./ชม. ทางฝั่งทะเลมีคลื่นสูง 1-2 เมตร บริเวณที่มีฝนฟ้าคะนองทะเลมีคลื่นสูงมากกว่า 2 เมตร</p>

<p>พยากรณ์อากาศรายจังหวัดภาคใต้ฝั่งตะวันออก ตั้งแต่เวลา 24.00 น. วันนี้ จนถึงเวลา 24.00 น. วันพรุ่งนี้</p>		<p>คาดหมาย อุณหภูมิ</p>		<p>ดวงอาทิตย์</p>		<p>น้ำทะเลวัน พรุ่งนี้</p>	
		<p>สูงสุด</p>	<p>ต่ำสุด</p>	<p>พรุ่งนี้ ขึ้นเวลา</p>	<p>พรุ่งนี้ ตกเวลา</p>	<p>ขึ้น เต็มที่</p>	<p>ลง เต็มที่</p>
<p>จังหวัดสุราษฎร์ธานี</p> 	<p>มีเมฆเป็นส่วนมากกับมีฝนฟ้าคะนอง ร้อยละ 30 ของพื้นที่ ส่วนมากบริเวณอำเภอเมือง พุนพิน กาญจนดิษฐ์ ตอนสัก เกาะสมุย และเกาะพะงัน ลมตะวันออกเฉียงเหนือ ความเร็ว 15-35 กม./ชม. ทะเลมีคลื่นสูง 1-2 เมตร บริเวณที่มีฝนฟ้าคะนองทะเลมีคลื่นสูงมากกว่า 2 เมตร</p>	<p>30</p>	<p>22</p>	<p>06.33</p>	<p>18.08</p>	<p>14.17</p>	<p>01.08</p>
<p>อำเภอเกาะสมุย</p> 	<p>มีเมฆเป็นส่วนมากกับมีฝนฟ้าคะนอง ร้อยละ 40 ของพื้นที่ ลมตะวันออกเฉียงเหนือ ความเร็ว 15-35 กม./ชม. ทะเลมีคลื่นสูง 1-2 เมตร บริเวณที่มีฝนฟ้าคะนองทะเลมีคลื่นสูงมากกว่า 2 เมตร</p>	<p>31</p>	<p>24</p>	<p>06.30</p>	<p>18.04</p>	<p>13.49</p>	<p>-</p>
<p>จังหวัด นครศรีธรรมราช</p> 	<p>มีเมฆเป็นส่วนมากกับมีฝนฟ้าคะนอง ร้อยละ 60 ของพื้นที่ และมีฝนหนักบางแห่ง ลมตะวันออกเฉียงเหนือ ความเร็ว 20-35 กม./ชม. ทะเลมีคลื่นสูงประมาณ 2 เมตร บริเวณที่มีฝนฟ้าคะนองทะเลมีคลื่นสูงมากกว่า 3 เมตร</p>	<p>29</p>	<p>23</p>	<p>06.29</p>	<p>18.06</p>	<p>16.08</p>	<p>08.13</p>

รายงานอากาศส่วนมากบริเวณภาคใต้ ของสถานีตรวจอากาศมีดังนี้

<p>ภาคใต้ฝั่งตะวันออก มีฝนหนักถึงหนักมากหลายพื้นที่</p>	<p>อุณหภูมิต่ำสุด วัดได้ 20.6 °ซ. ที่ หนองพลับ อ.ทิวหิน จ.ประจวบคีรีขันธ์</p>
<p>ฝนมากที่สุดภาคใต้ วัดได้ 230.4 มม. ที่ อ.มายอ จ.ปัตตานี</p>	<p>อุณหภูมิสูงสุด วัดได้ 32.0 °ซ. ที่ อ.เมือง จ.ประจวบคีรีขันธ์ และ อ.เมือง จ.ระนอง</p>

นายชานูพงษ์ พจนไกร
ผู้พยากรณ์อากาศ
ส่วนพยากรณ์อากาศ

สอบถามสภาพอากาศ โทร. 074-311-760
โทรสาร. 074-311-065
www.songkhla.tmd.go.th

นางสาวพะเยาว์ เมืองงาม
ผู้อำนวยการศูนย์อุตุนิยมวิทยาภาคใต้ฝั่งตะวันออก



ศูนย์อุตุนิยมวิทยาภาคใต้ฝั่งตะวันออก
กรมอุตุนิยมวิทยา
กระทรวงดิจิทัลเพื่อเศรษฐกิจและสังคม



พยากรณ์อากาศ
ประจำวันศุกร์ที่ 18 ธันวาคม พ.ศ. 2563
ออกประกาศเวลา 23.00 น.




ลักษณะอากาศทั่วไป

พยากรณ์อากาศ 24 ชั่วโมง บริเวณภาคใต้ฝั่งตะวันออกยังคงมีฝนหนักหลายพื้นที่และฝนหนักถึงหนักมากบางแห่งบริเวณจังหวัดนครศรีธรรมราช พัทลุง สงขลา ปัตตานี ยะลา และนราธิวาส

ลักษณะทางอุตุนิยมวิทยาที่สำคัญ มรสุมตะวันออกเฉียงเหนือที่พัดปกคลุมอ่าวไทยและภาคใต้มีกำลังค่อนข้างแรง ทำให้ในช่วงวันที่ 18-19 ธ.ค. 63 บริเวณภาคใต้ฝั่งตะวันออกตอนล่างมีฝนหนักหลายพื้นที่และฝนหนักถึงหนักมากบางแห่งบริเวณจังหวัดนครศรีธรรมราช พัทลุง สงขลา ปัตตานี ยะลา และนราธิวาส ขอให้ประชาชนในพื้นที่เสี่ยงภัยบริเวณจังหวัดดังกล่าวระวังอันตรายจากฝนที่ตกหนักถึงหนักมากและปริมาณฝนที่ตกสะสม ซึ่งอาจทำให้เกิดน้ำท่วมฉับพลัน น้ำป่าไหลหลาก และน้ำล้นตลิ่ง **อนึ่ง** บริเวณความกดอากาศสูงหรือมวลอากาศเย็นกำลังแรงจากประเทศจีนอีกระลอกหนึ่งได้แผ่ลงมาปกคลุมประเทศจีนตอนใต้แล้ว คาดว่าจะแผ่เสริมลงมาปกคลุมประเทศไทยตอนบน และทะเลจีนใต้ ในวันที่ 20 ธ.ค. 63 ทำให้มรสุมตะวันออกเฉียงเหนือที่พัดปกคลุมอ่าวไทยและภาคใต้มีกำลังค่อนข้างแรงต่อเนื่อง สำหรับคลื่นลมบริเวณอ่าวไทยมีกำลังค่อนข้างแรง ตั้งแต่จังหวัดนครศรีธรรมราชลงมา ทะเลมีคลื่นสูงประมาณ 2 เมตร บริเวณที่มีฝนฟ้าคะนองทะเลมีคลื่นสูงมากกว่า 3 เมตร ขอให้ชาวเรือเดินเรือด้วยความระมัดระวัง หลีกเลี่ยงการเดินเรือในบริเวณที่มีฝนฟ้าคะนอง

พยากรณ์อากาศสำหรับภาคใต้ตั้งแต่เวลา 24.00 น. วันนี้จนถึงเวลา 24.00 น. วันพรุ่งนี้

<p>ภาคใต้ฝั่งตะวันออก</p> 	<p>ตั้งแต่จังหวัดสุราษฎร์ธานีขึ้นไป มีเมฆเป็นส่วนมากกับมีฝนฟ้าคะนอง ร้อยละ 20 ของพื้นที่ ลมตะวันออกเฉียงเหนือ ความเร็ว 15-35 กม./ชม. ทะเลมีคลื่นสูง 1-2 เมตร บริเวณที่มีฝนฟ้าคะนองทะเลมีคลื่นสูงมากกว่า 2 เมตร ตั้งแต่จังหวัดนครศรีธรรมราชลงมา มีเมฆมากกับมีฝนฟ้าคะนอง ร้อยละ 70 ของพื้นที่ และมีฝนหนักถึงหนักมากบางแห่ง ลมตะวันออกเฉียงเหนือ ความเร็ว 20-35 กม./ชม. ทะเลมีคลื่นสูงประมาณ 2 เมตร บริเวณที่มีฝนฟ้าคะนองทะเลมีคลื่นสูงมากกว่า 3 เมตร</p>
<p>ภาคใต้ฝั่งตะวันตก</p> 	<p>มีเมฆเป็นส่วนมากกับมีฝนฟ้าคะนอง ร้อยละ 60 ของพื้นที่ และมีฝนหนักบางแห่ง ลมตะวันออกเฉียงเหนือ ความเร็ว 15-35 กม./ชม. ห่างฝั่งทะเลมีคลื่นสูง 1-2 เมตร บริเวณที่มีฝนฟ้าคะนองทะเลมีคลื่นสูงมากกว่า 2 เมตร</p>

พยากรณ์อากาศรายจังหวัดภาคใต้ฝั่งตะวันออก ตั้งแต่เวลา 24.00 น. วันนี้ จนถึงเวลา 24.00 น. วันพรุ่งนี้		คาดหมาย อุณหภูมि		ดวงอาทิตย์		น้ำทะเลวันพรุ่งนี้	
		สูงสุด	ต่ำสุด	พรุ่งนี้ ขึ้นเวลา	พรุ่งนี้ ตกเวลา	ขึ้น เต็มที่	ลง เต็มที่
<p>จังหวัดปัตตานี</p> 	<p>มีเมฆมากกับมีฝนฟ้าคะนอง ร้อยละ 70 ของพื้นที่ และมีฝนหนักถึงหนักมากบางแห่ง ลมตะวันออกเฉียงเหนือ ความเร็ว 20-35 กม./ชม. ทะเลมีคลื่นสูงประมาณ 2 เมตร บริเวณที่มีฝนฟ้าคะนองทะเลมีคลื่นสูงมากกว่า 3 เมตร</p>	27	23	06.21	18.04	00.08 และ 12.21	06.25 และ 17.16
<p>จังหวัดยะลา</p> 	<p>มีเมฆมากกับมีฝนฟ้าคะนอง ร้อยละ 70 ของพื้นที่ และมีฝนหนักหลายพื้นที่ ลมตะวันออกเฉียงเหนือ ความเร็ว 20-35 กม./ชม.</p>	27	23	06.19	18.05	-	-
<p>จังหวัดนราธิวาส</p> 	<p>มีเมฆมากกับมีฝนฟ้าคะนอง ร้อยละ 70 ของพื้นที่ และมีฝนหนักถึงหนักมากบางแห่ง ลมตะวันออกเฉียงเหนือ ความเร็ว 20-35 กม./ชม. ทะเลมีคลื่นสูงประมาณ 2 เมตร บริเวณที่มีฝนฟ้าคะนองทะเลมีคลื่นสูงมากกว่า 3 เมตร</p>	27	23	06.17	18.02	23.41	15.56

รายงานอากาศส่วนมากบริเวณภาคใต้ ของสถานีตรวจอากาศมีดังนี้

ภาคใต้ฝั่งตะวันออก มีฝนหนักถึงหนักมากหลายพื้นที่	อุณหภูมิต่ำสุด วัดได้ 20.6 °ซ. ที่ ทองพลับ อ.หัวหิน จ.ประจวบคีรีขันธ์
ฝนมากที่สุดภาคใต้ วัดได้ 230.4 มม. ที่ อ.มายอ จ.ปัตตานี	อุณหภูมิสูงสุด วัดได้ 32.0 °ซ ที่ อ.เมือง จ.ประจวบคีรีขันธ์ และ อ.เมือง จ.ระนอง

นายชานูพงษ์ พจนไกร

สอบถามสภาพอากาศ โทร. 074-311-760

นางสาวพะเยาว์ เมืองงาม

ผู้พยากรณ์อากาศ

โทรสาร. 074-311-065

ผู้อำนวยการศูนย์อุตุนิยมวิทยาภาคใต้ฝั่งตะวันออก

ส่วนพยากรณ์อากาศ

www.songkhla.tmd.go.th