



ศูนย์อุตุนิยมวิทยาภาคใต้ฝั่งตะวันออก
กรมอุตุนิยมวิทยา
กระทรวงดิจิทัลเพื่อเศรษฐกิจและสังคม



พยากรณ์อากาศ
ประจำวันพฤหัสบดีที่ 3 ธันวาคม พ.ศ. 2563
ออกประกาศเวลา 11.00 น.


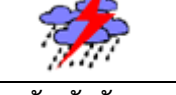

ลักษณะอากาศทั่วไป

พยากรณ์อากาศ 24 ชั่วโมง บริเวณภาคใต้ฝั่งตะวันออกตอนล่างยังคงมีฝนตกต่อเนื่อง และมีฝนหนักถึงหนักมากบางแห่งบริเวณจังหวัดสุราษฎร์ธานี นครศรีธรรมราช ปัตตานี ยะลาและนราธิวาส

ลักษณะทางอุตุนิยมวิทยาที่สำคัญ มรสุมตะวันออกเฉียงเหนือที่พัดปกคลุมอ่าวไทยและภาคใต้มีกำลังแรง ประกอบกับหย่อมความกดอากาศต่ำที่ปกคลุมบริเวณภาคใต้ตอนล่างได้เคลื่อนตัวทางตะวันตกลงสู่ทะเลอันดามันแล้ว แต่ยังคงทำให้บริเวณภาคใต้ฝั่งตะวันออกมีฝนตกหนักถึงหนักมากบางแห่ง สำหรับคลื่นลมบริเวณอ่าวไทยมีกำลังแรง ทะเลมีคลื่นสูง 2-3 เมตร บริเวณที่มีฝนฟ้าคะนองคลื่นสูงมากกว่า 3 เมตร ขอให้ประชาชนที่อาศัยบริเวณชายฝั่งภาคใต้ฝั่งตะวันออกระวังอันตรายจากคลื่นที่ซัดเข้าหาฝั่ง ชาวเรือเดินเรือด้วยความระมัดระวัง เรือเล็กควรงดออกจากฝั่ง ในช่วงวันที่ 3-4 ธันวาคม 2563 [รายละเอียดตามประกาศศูนย์ฯ ฉบับที่ 11 (88/2563)]

พยากรณ์อากาศสำหรับภาคใต้ตั้งแต่เวลา 12.00 น. วันนี้จนถึงเวลา 12.00 น. วันพรุ่งนี้

<p>ภาคใต้ฝั่งตะวันออก</p> 	<p>มีเมฆมากกับมีฝนฟ้าคะนอง ร้อยละ 70 ของพื้นที่ และมีฝนหนักถึงหนักมากบางแห่ง ลมตะวันออกเฉียงเหนือ ความเร็ว 20-40 กม./ชม. ทะเลมีคลื่นสูง 2-3 เมตร บริเวณที่มีฝนฟ้าคะนองคลื่นสูงมากกว่า 3 เมตร</p>
<p>ภาคใต้ฝั่งตะวันตก</p> 	<p>มีเมฆมากกับมีฝนฟ้าคะนอง ร้อยละ 70 ของพื้นที่ และมีฝนตกหนักถึงหนักมากบางแห่ง ลมตะวันออกเฉียงเหนือ ความเร็ว 20-35 กม./ชม. ทะเลมีคลื่นสูงประมาณ 2 เมตร บริเวณที่มีฝนฟ้าคะนองคลื่นสูงมากกว่า 2 เมตร</p>

<p>พยากรณ์อากาศรายจังหวัดภาคใต้ฝั่งตะวันออก ตั้งแต่เวลา 12.00 น. วันนี้ จนถึงเวลา 12.00 น. วันพรุ่งนี้</p>		<p>คาดหมาย อุณหภูมิ</p>		<p>ดวงอาทิตย์</p>		<p>น้ำทะเลพุดนี้</p>	
		<p>สูงสุด</p>	<p>ต่ำสุด</p>	<p>วันนี้ ตกเวลา</p>	<p>พรุ่งนี้ ขึ้นเวลา</p>	<p>ขึ้น เต็มที่</p>	<p>ลง เต็มที่</p>
<p>จังหวัดสงขลา</p> 	<p>มีเมฆมากกับมีฝนฟ้าคะนอง ร้อยละ 70 ของพื้นที่ และมีฝนหนักหลายพื้นที่ ลมตะวันออกเฉียงเหนือ ความเร็ว 20-40 กม./ชม. ทะเลมีคลื่นสูง 2-3 เมตร บริเวณที่มีฝนฟ้าคะนองคลื่นสูงมากกว่า 3 เมตร</p>	30	23	17.59	06.16	11.47	05.29 และ 17.39
<p>อำเภอหาดใหญ่</p> 	<p>มีเมฆมากกับมีฝนฟ้าคะนอง ร้อยละ 70 ของพื้นที่ และมีฝนหนักบางแห่ง ลมตะวันออกเฉียงเหนือ ความเร็ว 20-35 กม./ชม.</p>	27	21	18.00	06.16	-	-
<p>อำเภอสะเดา</p> 	<p>มีเมฆมากกับมีฝนฟ้าคะนอง ร้อยละ 70 ของพื้นที่ และมีฝนหนักบางแห่ง ลมตะวันออกเฉียงเหนือ ความเร็ว 20-35 กม./ชม.</p>	29	22	18.01	06.16	-	-
<p>จังหวัดพัทลุง</p> 	<p>มีเมฆมากกับมีฝนฟ้าคะนอง ร้อยละ 80 ของพื้นที่ และมีฝนหนักหลายพื้นที่ ลมตะวันออกเฉียงเหนือ ความเร็ว 20-35 กม./ชม. ทะเลสาบสงขลามีคลื่นสูง 1-2 เมตร</p>	26	23	18.01	06.19	-	-

รายงานอากาศส่วนมากบริเวณภาคใต้ ของสถานีตรวจอากาศมีดังนี้

<p>ภาคใต้ฝั่งตะวันออก มีฝนเกือบทั่วไปและมีฝนหนักถึงหนักมากหลายพื้นที่</p>	<p>อุณหภูมิต่ำสุด วัดได้ 22.1 °ซ. ที่ อ.สะเดา จ.สงขลา</p>
<p>ฝนมากที่สุดภาคใต้ วัดได้ 325.0 มม. ที่ อ.นบพิตำ จ.นครศรีธรรมราช</p>	<p>อุณหภูมิสูงสุด วัดได้ 33.0 °ซ. ที่ อ.เมือง จ.ประจวบคีรีขันธ์</p>

ว่าที่ร้อยตรีหญิงพัชรี ประเทศ

สอบถามสภาพอากาศ โทร. 074-311-760

นางสาวพะเยาว์ เมืองงาม

ผู้พยากรณ์อากาศ

โทรสาร. 074-311-065

ผู้อำนวยการศูนย์อุตุนิยมวิทยาภาคใต้ฝั่งตะวันออก

ส่วนพยากรณ์อากาศ

www.songkhla.tmd.go.th



ศูนย์อุตุนิยมวิทยาภาคใต้ฝั่งตะวันออก
กรมอุตุนิยมวิทยา
กระทรวงดิจิทัลเพื่อเศรษฐกิจและสังคม



พยากรณ์อากาศ
ประจำวันพฤหัสบดีที่ 3 ธันวาคม พ.ศ. 2563
ออกประกาศเวลา 11.00 น.

ลักษณะอากาศทั่วไป

พยากรณ์อากาศ 24 ชั่วโมง บริเวณภาคใต้ฝั่งตะวันออกตอนล่างยังคงมีฝนตกต่อเนื่อง และมีฝนหนักถึงหนักมากบางแห่งบริเวณจังหวัดสุราษฎร์ธานี นครศรีธรรมราช ปัตตานี ยะลาและนราธิวาส

ลักษณะทางอุตุนิยมวิทยาที่สำคัญ มรสุมตะวันออกเฉียงเหนือที่พัดปกคลุมอ่าวไทยและภาคใต้มีกำลังแรง ประกอบกับหย่อมความกดอากาศต่ำที่ปกคลุมบริเวณภาคใต้ตอนล่างได้เคลื่อนตัวทางตะวันตกลงสู่ทะเลอันดามันแล้ว แต่ยังคงทำให้บริเวณภาคใต้ฝั่งตะวันออกมีฝนตกหนักถึงหนักมากบางแห่ง สำหรับคลื่นลมบริเวณอ่าวไทยมีกำลังแรง ทะเลมีคลื่นสูง 2-3 เมตร บริเวณที่มีฝนฟ้าคะนองคลื่นสูงมากกว่า 3 เมตร ขอให้ประชาชนที่อาศัยบริเวณชายฝั่งภาคใต้ฝั่งตะวันออกระวังอันตรายจากคลื่นที่ซัดเข้าหาฝั่ง ชาวเรือเดินเรือด้วยความระมัดระวัง เรือเล็กควรงดออกจากฝั่ง ในช่วงวันที่ 3-4 ธันวาคม 2563 [รายละเอียดตามประกาศศูนย์ฯ ฉบับที่ 11 (88/2563)]

พยากรณ์อากาศสำหรับภาคใต้ตั้งแต่เวลา 12.00 น. วันนี้จนถึงเวลา 12.00 น. วันพรุ่งนี้

<p>ภาคใต้ฝั่งตะวันออก</p> 	<p>มีเมฆมากกับมีฝนฟ้าคะนอง ร้อยละ 70 ของพื้นที่ และมีฝนหนักถึงหนักมากบางแห่ง ลมตะวันออกเฉียงเหนือ ความเร็ว 20-40 กม./ชม. ทะเลมีคลื่นสูง 2-3 เมตร บริเวณที่มีฝนฟ้าคะนองคลื่นสูงมากกว่า 3 เมตร</p>
<p>ภาคใต้ฝั่งตะวันตก</p> 	<p>เมฆมากกับมีฝนฟ้าคะนอง ร้อยละ 70 ของพื้นที่ และมีฝนตกหนักถึงหนักมากบางแห่ง ลมตะวันออกเฉียงเหนือ ความเร็ว 20-35 กม./ชม. ทะเลมีคลื่นสูงประมาณ 2 เมตร บริเวณที่มีฝนฟ้าคะนองคลื่นสูงมากกว่า 2 เมตร</p>

<p>พยากรณ์อากาศรายจังหวัดภาคใต้ฝั่งตะวันออก ตั้งแต่เวลา 12.00 น. วันนี้ จนถึงเวลา 12.00 น. วันพรุ่งนี้</p>		<p>คาดหมาย อุณหภูมิ</p>		<p>ดวงอาทิตย์</p>		<p>น้ำทะเลพริ้วนี้</p>	
		<p>สูงสุด</p>	<p>ต่ำสุด</p>	<p>วันนี้ ตกเวลา</p>	<p>พรุ่งนี้ ขึ้นเวลา</p>	<p>ขึ้น เต็มที่</p>	<p>ลง เต็มที่</p>
<p>จังหวัดเพชรบุรี</p> 	<p>มีเมฆบางส่วนกับมีฝนฟ้าคะนอง ไม่เกินร้อยละ 10 ของพื้นที่ ส่วนมากบริเวณอำเภอท่ายาง และชะอำ ลมตะวันออกเฉียงเหนือ ความเร็ว 15-35 กม./ชม. ทะเลมีคลื่นสูง 1-2 เมตร บริเวณที่มีฝนฟ้าคะนองคลื่นสูงมากกว่า 2 เมตร</p>	31	24	17.52	06.28	-	-
<p>อำเภอหัวหิน</p> 	<p>มีเมฆบางส่วนกับมีฝนฟ้าคะนอง ไม่เกินร้อยละ 10 ของพื้นที่ ลมตะวันออกเฉียงเหนือ ความเร็ว 20-35 กม./ชม. ทะเลมีคลื่นสูงประมาณ 2 เมตร บริเวณที่มีฝนฟ้าคะนองคลื่นสูงมากกว่า 2 เมตร</p>	31	24	17.53	06.28	09.24	00.38
<p>จังหวัดประจวบคีรีขันธ์</p> 	<p>มีเมฆเป็นส่วนมากกับมีฝนฟ้าคะนอง ร้อยละ 30 ของพื้นที่ ส่วนมากบริเวณอำเภอทับสะแก บางสะพาน และบางสะพานน้อย ลมตะวันออกเฉียงเหนือ ความเร็ว 20-35 กม./ชม. ทะเลมีคลื่นสูงประมาณ 2 เมตร บริเวณที่มีฝนฟ้าคะนองคลื่นสูงมากกว่า 2 เมตร</p>	33	26	17.55	06.27	11.40	00.02
<p>จังหวัดชุมพร</p> 	<p>มีเมฆเป็นส่วนมากกับมีฝนฟ้าคะนอง ร้อยละ 60 ของพื้นที่ และมีฝนหนักบางแห่งบริเวณอำเภอเมือง สวี ทุ่งตะโก หลังสวน พะโต๊ะ และละแม ลมตะวันออกเฉียงเหนือ ความเร็ว 20-40 กม./ชม. ทะเลมีคลื่นสูง 2-3 เมตร บริเวณที่มีฝนฟ้าคะนองคลื่นสูงมากกว่า 3 เมตร</p>	30	24	17.59	06.27	12.30	-

รายงานอากาศส่วนมากบริเวณภาคใต้ ของสถานีตรวจอากาศมีดังนี้

<p>ภาคใต้ฝั่งตะวันออก มีฝนเกือบทั่วไปและมีฝนหนักถึงหนักมากหลายพื้นที่</p>	<p>อุณหภูมิต่ำสุด วัดได้ 22.1 °ซ. ที่ อ.สะเดา จ.สงขลา</p>
<p>ฝนมากที่สุดภาคใต้ วัดได้ 325.0 มม. ที่ อ.นบพิตำ จ.นครศรีธรรมราช</p>	<p>อุณหภูมิสูงสุด วัดได้ 33.0 °ซ. ที่ อ.เมือง จ.ประจวบคีรีขันธ์</p>

ว่าที่ร้อยตรีหญิงพัชรี ประเทศ

สอบถามสภาพอากาศ โทร. 074-311-760

นางสาวพะเยาว์ เมืองงาม

ผู้พยากรณ์อากาศ

โทรสาร. 074-311-065

ผู้อำนวยการศูนย์อุตุนิยมวิทยาภาคใต้ฝั่งตะวันออก

ส่วนพยากรณ์อากาศ

www.songkhla.tmd.go.th



ศูนย์อุตุนิยมวิทยาภาคใต้ฝั่งตะวันออก
กรมอุตุนิยมวิทยา
กระทรวงดิจิทัลเพื่อเศรษฐกิจและสังคม



พยากรณ์อากาศ
ประจำวันพฤหัสบดีที่ 3 ธันวาคม พ.ศ. 2563
ออกประกาศเวลา 11.00 น.




ลักษณะอากาศทั่วไป

พยากรณ์อากาศ 24 ชั่วโมง บริเวณภาคใต้ฝั่งตะวันออกตอนล่างยังคงมีฝนตกต่อเนื่อง และมีฝนหนักถึงหนักมากบางแห่งบริเวณจังหวัดสุราษฎร์ธานี นครศรีธรรมราช ปัตตานี ยะลาและนราธิวาส

ลักษณะทางอุตุนิยมวิทยาที่สำคัญ มรสุมตะวันออกเฉียงเหนือที่พัดปกคลุมอ่าวไทยและภาคใต้มีกำลังแรง ประกอบกับหย่อมความกดอากาศต่ำที่ปกคลุมบริเวณภาคใต้ตอนล่างได้เคลื่อนตัวทางตะวันตกลงสู่ทะเลอันดามันแล้ว แต่ยังคงทำให้บริเวณภาคใต้ฝั่งตะวันออกมีฝนตกหนักถึงหนักมากบางแห่ง สำหรับคลื่นลมบริเวณอ่าวไทยมีกำลังแรง ทะเลมีคลื่นสูง 2-3 เมตร บริเวณที่มีฝนฟ้าคะนองคลื่นสูงมากกว่า 3 เมตร ขอให้ประชาชนที่อาศัยบริเวณชายฝั่งภาคใต้ฝั่งตะวันออกระวังอันตรายจากคลื่นที่ซัดเข้าหาฝั่ง ชาวเรือเดินเรือด้วยความระมัดระวัง เรือเล็กควรงดออกจากฝั่ง ในช่วงวันที่ 3-4 ธันวาคม 2563 [รายละเอียดตามประกาศศูนย์ฯ ฉบับที่ 11 (88/2563)]

พยากรณ์อากาศสำหรับภาคใต้ตั้งแต่เวลา 12.00 น. วันนี้จนถึงเวลา 12.00 น. วันพรุ่งนี้

<p>ภาคใต้ฝั่งตะวันออก</p> 	<p>มีเมฆมากกับมีฝนฟ้าคะนอง ร้อยละ 70 ของพื้นที่ และมีฝนหนักถึงหนักมากบางแห่ง ลมตะวันออกเฉียงเหนือ ความเร็ว 20-40 กม./ชม. ทะเลมีคลื่นสูง 2-3 เมตร บริเวณที่มีฝนฟ้าคะนองคลื่นสูงมากกว่า 3 เมตร</p>
<p>ภาคใต้ฝั่งตะวันตก</p> 	<p>มีเมฆมากกับมีฝนฟ้าคะนอง ร้อยละ 70 ของพื้นที่ และมีฝนตกหนักถึงหนักมากบางแห่ง ลมตะวันออกเฉียงเหนือ ความเร็ว 20-35 กม./ชม. ทะเลมีคลื่นสูงประมาณ 2 เมตร บริเวณที่มีฝนฟ้าคะนองคลื่นสูงมากกว่า 2 เมตร</p>

<p>พยากรณ์อากาศรายจังหวัดภาคใต้ฝั่งตะวันออก ตั้งแต่เวลา 12.00 น. วันนี้ จนถึงเวลา 12.00 น. วันพรุ่งนี้</p>		<p>คาดหมาย อุณหภูมิ</p>		<p>ดวงอาทิตย์</p>		<p>น้ำทะเลวันพรุ่งนี้</p>	
		<p>สูงสุด</p>	<p>ต่ำสุด</p>	<p>วันนี้ ตกเวลา</p>	<p>พรุ่งนี้ ขึ้นเวลา</p>	<p>ขึ้น เต็มที่</p>	<p>ลง เต็มที่</p>
<p>จังหวัดสุราษฎร์ธานี</p> 	<p>มีเมฆมากกับมีฝนฟ้าคะนอง ร้อยละ 80 ของพื้นที่ และมีฝนหนักถึงหนักมากบางแห่ง ลมตะวันออกเฉียงเหนือ ความเร็ว 20-40 กม./ชม. ทะเลมีคลื่นสูง 2-3 เมตร บริเวณที่มีฝนฟ้าคะนองคลื่นสูงมากกว่า 3 เมตร</p>	26	23	18.02	06.25	13.27	23.05
<p>อำเภอเกาะสมุย</p> 	<p>มีเมฆมากกับมีฝนฟ้าคะนอง ร้อยละ 80 ของพื้นที่ และมีฝนหนักบางแห่ง ลมตะวันออกเฉียงเหนือ ความเร็ว 20-40 กม./ชม. ทะเลมีคลื่นสูง 2-3 เมตร บริเวณที่มีฝนฟ้าคะนองคลื่นสูงมากกว่า 3 เมตร</p>	29	24	17.58	06.22	12.24	21.50
<p>จังหวัดนครศรีธรรมราช</p> 	<p>มีเมฆมากกับมีฝนฟ้าคะนอง ร้อยละ 80 ของพื้นที่ และมีฝนหนักถึงหนักมากบางแห่ง ลมตะวันออกเฉียงเหนือ ความเร็ว 20-40 กม./ชม. ทะเลมีคลื่นสูง 2-3 เมตร บริเวณที่มีฝนฟ้าคะนองคลื่นสูงมากกว่า 3 เมตร</p>	26	23	18.00	06.21	15.25	07.46

รายงานอากาศส่วนมากบริเวณภาคใต้ ของสถานีตรวจอากาศมีดังนี้

<p>ภาคใต้ฝั่งตะวันออก มีฝนเกือบทั่วไปและมีฝนหนักถึงหนักมากหลายพื้นที่</p>	<p>อุณหภูมิต่ำสุด วัดได้ 22.1 °ซ. ที่ อ.สะเตา จ.สงขลา</p>
<p>ฝนมากที่สุดภาคใต้ วัดได้ 325.0 มม. ที่ อ.นบพิตำ จ.นครศรีธรรมราช</p>	<p>อุณหภูมิสูงสุด วัดได้ 33.0 °ซ. ที่ อ.เมือง จ.ประจวบคีรีขันธ์</p>

ว่าที่ร้อยตรีหญิงพัชรี ประเทศ
ผู้พยากรณ์อากาศ
ส่วนพยากรณ์อากาศ

สอบถามสภาพอากาศ โทร. 074-311-760
โทรสาร. 074-311-065
www.songkhla.tmd.go.th

นางสาวพะเยาว์ เมืองงาม
ผู้อำนวยการศูนย์อุตุนิยมวิทยาภาคใต้ฝั่งตะวันออก



ศูนย์อุตุนิยมวิทยาภาคใต้ฝั่งตะวันออก
กรมอุตุนิยมวิทยา
กระทรวงดิจิทัลเพื่อเศรษฐกิจและสังคม



พยากรณ์อากาศ
ประจำวันพฤหัสบดีที่ 3 ธันวาคม พ.ศ. 2563
ออกประกาศเวลา 11.00 น.




ลักษณะอากาศทั่วไป

พยากรณ์อากาศ 24 ชั่วโมง บริเวณภาคใต้ฝั่งตะวันออกตอนล่างยังคงมีฝนตกต่อเนื่อง และมีฝนหนักถึงหนักมากบางแห่งบริเวณจังหวัดสุราษฎร์ธานี นครศรีธรรมราช ปัตตานี ยะลาและนราธิวาส

ลักษณะทางอุตุนิยมวิทยาที่สำคัญ มรสุมตะวันออกเฉียงเหนือที่พัดปกคลุมอ่าวไทยและภาคใต้มีกำลังแรง ประกอบกับหย่อมความกดอากาศต่ำที่ปกคลุมบริเวณภาคใต้ตอนล่างได้เคลื่อนตัวทางตะวันตกลงสู่ทะเลอันดามันแล้ว แต่ยังคงทำให้บริเวณภาคใต้ฝั่งตะวันออกมีฝนตกหนักถึงหนักมากบางแห่ง สำหรับคลื่นลมบริเวณอ่าวไทยมีกำลังแรง ทะเลมีคลื่นสูง 2-3 เมตร บริเวณที่มีฝนฟ้าคะนองคลื่นสูงมากกว่า 3 เมตร ขอให้ประชาชนที่อาศัยบริเวณชายฝั่งภาคใต้ฝั่งตะวันออกระวังอันตรายจากคลื่นที่ซัดเข้าหาฝั่ง ชาวเรือเดินเรือด้วยความระมัดระวัง เรือเล็กควรงดออกจากฝั่ง ในช่วงวันที่ 3-4 ธันวาคม 2563 [รายละเอียดตามประกาศศูนย์ฯ ฉบับที่ 11 (88/2563)]

พยากรณ์อากาศสำหรับภาคใต้ตั้งแต่เวลา 12.00 น. วันนี้จนถึงเวลา 12.00 น. วันพรุ่งนี้

<p>ภาคใต้ฝั่งตะวันออก</p> 	<p>มีเมฆมากกับมีฝนฟ้าคะนอง ร้อยละ 70 ของพื้นที่ และมีฝนหนักถึงหนักมากบางแห่ง ลมตะวันออกเฉียงเหนือ ความเร็ว 20-40 กม./ชม. ทะเลมีคลื่นสูง 2-3 เมตร บริเวณที่มีฝนฟ้าคะนองคลื่นสูงมากกว่า 3 เมตร</p>
<p>ภาคใต้ฝั่งตะวันตก</p> 	<p>มีเมฆมากกับมีฝนฟ้าคะนอง ร้อยละ 70 ของพื้นที่ และมีฝนตกหนักถึงหนักมากบางแห่ง ลมตะวันออกเฉียงเหนือ ความเร็ว 20-35 กม./ชม. ทะเลมีคลื่นสูงประมาณ 2 เมตร บริเวณที่มีฝนฟ้าคะนองคลื่นสูงมากกว่า 2 เมตร</p>

<p>พยากรณ์อากาศรายจังหวัดภาคใต้ฝั่งตะวันออก ตั้งแต่เวลา 12.00 น. วันนี้ จนถึงเวลา 12.00 น. วันพรุ่งนี้</p>		<p>คาดหมาย อุณหภูมิ</p>		<p>ดวงอาทิตย์</p>		<p>น้ำทะเลวันพรุ่งนี้</p>	
		<p>สูงสุด</p>	<p>ต่ำสุด</p>	<p>วันนี้ ตกเวลา</p>	<p>พรุ่งนี้ ขึ้นเวลา</p>	<p>ขึ้น เต็มที่</p>	<p>ลง เต็มที่</p>
<p>จังหวัดปัตตานี</p> 	<p>มีเมฆมากกับมีฝนฟ้าคะนอง ร้อยละ 80 ของพื้นที่ และมีฝนหนักถึงหนักมากบางแห่ง ลมตะวันออกเฉียงเหนือ ความเร็ว 20-40 กม./ชม. ทะเลมีคลื่นสูง 2-3 เมตร บริเวณที่มีฝนฟ้าคะนองคลื่นสูงมากกว่า 3 เมตร</p>	30	23	17.58	06.13	11.13	05.17 และ 16.05
<p>จังหวัดยะลา</p> 	<p>มีเมฆมากกับมีฝนฟ้าคะนอง ร้อยละ 70 ของพื้นที่ และมีฝนหนักถึงหนักมากบางแห่ง ลมตะวันออกเฉียงเหนือ ความเร็ว 20-35 กม./ชม.</p>	31	23	17.58	06.11	-	-
<p>จังหวัดนราธิวาส</p> 	<p>มีเมฆมากกับมีฝนฟ้าคะนอง ร้อยละ 80 ของพื้นที่ และมีฝนหนักถึงหนักมากบางแห่ง ลมตะวันออกเฉียงเหนือ ความเร็ว 20-40 กม./ชม. ทะเลมีคลื่นสูง 2-3 เมตร บริเวณที่มีฝนฟ้าคะนองคลื่นสูงมากกว่า 3 เมตร</p>	30	22	17.56	06.10	22.59	15.14

รายงานอากาศส่วนมากบริเวณภาคใต้ ของสถานีตรวจอากาศมีดังนี้

<p>ภาคใต้ฝั่งตะวันออก มีฝนเกือบทั่วไปและมีฝนหนักถึงหนักมากหลายพื้นที่</p>	<p>อุณหภูมิต่ำสุด วัดได้ 22.1 °ซ. ที่ อ.สะเตา จ.สงขลา</p>
<p>ฝนมากที่สุดภาคใต้ วัดได้ 325.0 มม. ที่ อ.นบพิตำ จ.นครศรีธรรมราช</p>	<p>อุณหภูมิสูงสุด วัดได้ 33.0 °ซ. ที่ อ.เมือง จ.ประจวบคีรีขันธ์</p>

ว่าที่ร้อยตรีหญิงพัชรี ประเทศ

สอบถามสภาพอากาศ โทร. 074-311-760

นางสาวพะเยาว์ เมืองงาม

ผู้พยากรณ์อากาศ

โทรสาร. 074-311-065

ผู้อำนวยการศูนย์อุตุนิยมวิทยาภาคใต้ฝั่งตะวันออก

ส่วนพยากรณ์อากาศ

www.songkhla.tmd.go.th