




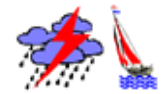
ศูนย์อุตุนิยมวิทยาภาคใต้ฝั่งตะวันออก
กรมอุตุนิยมวิทยา
กระทรวงดิจิทัลเพื่อเศรษฐกิจและสังคม

พยากรณ์อากาศ
ประจำวันพฤหัสบดีที่ 15 ตุลาคม พ.ศ. 2563
ออกประกาศเวลา 11.00 น.

ลักษณะอากาศทั่วไป

พยากรณ์อากาศ 24 ชั่วโมง บริเวณภาคใต้ฝั่งตะวันออกมีฝนกระจายและมีฝนหนักบางแห่งบริเวณจังหวัดชุมพร สุราษฎร์ธานี นครศรีฯ และพัทลุง
ลักษณะทางอุตุนิยมวิทยาที่สำคัญ มรสุมตะวันตกเฉียงใต้ที่พัดปกคลุมทะเลอันดามัน ภาคใต้ และอ่าวไทยยังคงมีกำลังแรง อนึ่ง ช่วงวันที่ 17-18 ต.ค. 63 ร่องมรสุมที่พาดผ่านภาคกลางตอนล่าง ภาคใต้ตอนบน และภาคตะวันออกจะมีกำลังแรงขึ้น ทำให้บริเวณภาคใต้ฝั่งตะวันออกมีฝนเพิ่มขึ้นและมีฝนหนักบางแห่งบริเวณจังหวัดเพชรบุรี ประจวบคีรีขันธ์ ชุมพร สุราษฎร์ธานี และนครศรีธรรมราช ขอให้ประชาชนในพื้นที่เสี่ยงภัยบริเวณจังหวัดดังกล่าวระวังอันตรายจากฝนที่ตกหนักและปริมาณฝนที่ตกสะสม ซึ่งอาจทำให้เกิดน้ำท่วมฉับพลัน และน้ำป่าไหลหลาก บริเวณอ่าวไทยตอนบน ห่ามฝั่งทะเลมีคลื่นสูงประมาณ 2 เมตร บริเวณที่มีฝนฟ้าคะนองคลื่นสูงมากกว่า 3 เมตร ขอให้ชาวเรือเดินเรือด้วยความระมัดระวัง

พยากรณ์อากาศสำหรับภาคใต้ตั้งแต่เวลา 12.00 น. วันนี้จนถึงเวลา 12.00 น. วันพรุ่งนี้

<p>ภาคใต้ฝั่งตะวันออก</p> 	<p>มีเมฆเป็นส่วนมากกับมีฝนฟ้าคะนอง ร้อยละ 60 ของพื้นที่ และมีฝนหนักบางแห่ง ตั้งแต่จังหวัดชุมพรขึ้นไป ลมตะวันตกเฉียงใต้ ความเร็ว 20-35 กม./ชม. ห่ามฝั่งทะเลมีคลื่นสูงประมาณ 2 เมตร บริเวณที่มีฝนฟ้าคะนองคลื่นสูงมากกว่า 3 เมตร ตั้งแต่จังหวัดสุราษฎร์ธานีลงมา ลมตะวันตกเฉียงใต้ ความเร็ว 15-35 กม./ชม. ห่ามฝั่งทะเลมีคลื่นสูง 1-2 เมตร บริเวณที่มีฝนฟ้าคะนองคลื่นสูงมากกว่า 2 เมตร</p>
<p>ภาคใต้ฝั่งตะวันตก</p> 	<p>มีเมฆมากกับมีฝนฟ้าคะนอง ร้อยละ 70 ของพื้นที่ และมีฝนหนักบางแห่ง ลมตะวันตกเฉียงใต้ ความเร็ว 20-40 กม./ชม. ทะเลมีคลื่นสูง 2-3 เมตร บริเวณที่มีฝนฟ้าคะนองคลื่นสูงมากกว่า 3 เมตร</p>

พยากรณ์อากาศรายจังหวัดภาคใต้ฝั่งตะวันออก ตั้งแต่เวลา 12.00 น. วันนี้ จนถึงเวลา 12.00 น. วันพรุ่งนี้	คาดหมาย อุณหภูมิ		ดวงอาทิตย์		น้ำทะเลพรุ่งนี้	
	สูงสุด	ต่ำสุด	วันนี้ ตกเวลา	พรุ่งนี้ ขึ้นเวลา	ขึ้น เต็มที่	ลง เต็มที่
<p>จังหวัดสงขลา</p>  <p>มีเมฆเป็นส่วนมากกับมีฝนฟ้าคะนอง ร้อยละ 60 ของพื้นที่ ส่วนมากบริเวณอำเภอรัตภูมิ ควนเนียง บางกล่ำ หาดใหญ่ คลองหอยโข่ง สะเดา และนาทวี ลมตะวันตกเฉียงใต้ ความเร็ว 15-35 กม./ชม. ห่ามฝั่งทะเลมีคลื่นสูง 1-2 เมตร บริเวณที่มีฝนฟ้าคะนองคลื่นสูงมากกว่า 2 เมตร</p>	31	25	18.02	06.04	09.18 และ 21.47	03.01 และ 15.22
<p>อำเภอหาดใหญ่</p>  <p>มีเมฆเป็นส่วนมากกับมีฝนฟ้าคะนอง ร้อยละ 60 ของพื้นที่ ลมตะวันตกเฉียงใต้ ความเร็ว 15-35 กม./ชม.</p>	32	24	18.03	06.05	-	-
<p>อำเภอสะเดา</p>  <p>มีเมฆเป็นส่วนมากกับมีฝนฟ้าคะนอง ร้อยละ 60 ของพื้นที่ ลมตะวันตกเฉียงใต้ ความเร็ว 15-35 กม./ชม.</p>	32	23	18.03	06.05	-	-
<p>จังหวัดพัทลุง</p>  <p>มีเมฆเป็นส่วนมากกับมีฝนฟ้าคะนอง ร้อยละ 60 ของพื้นที่ และมีฝนหนักบางแห่งอำเภอป่าพะยอม ศรีบรรพต ศรีนครินทร์ กงหรา และตะโหมด ลมตะวันตกเฉียงใต้ ความเร็ว 15-35 กม./ชม. ทะเลสาบสงขลามีคลื่นสูงประมาณ 1 เมตร</p>	30	24	18.04	06.06	-	-

รายงานอากาศส่วนมากบริเวณภาคใต้ ของสถานีตรวจอากาศมีดังนี้

ภาคใต้ฝั่งตะวันออก มีฝนกระจายและมีฝนหนักถึงหนักมากบางแห่ง	อุณหภูมิต่ำสุด วัดได้ 22.5 °ซ. ที่ ท่าอากาศยานกระบี่ จ.กระบี่
ฝนมากที่สุดภาคใต้ วัดได้ 110.0 มม. ที่ อ.ชัยบุรี จ.สุราษฎร์ธานี	อุณหภูมิสูงสุด วัดได้ 34.2 °ซ. ที่ อ.เมือง จ.นราธิวาส

นายชานูพงษ์ พจนไกร
ผู้พยากรณ์อากาศ
ส่วนพยากรณ์อากาศ

สอบถามสภาพอากาศ โทร. 074-311-760
โทรสาร. 074-311-065
www.songkhla.tmd.go.th

นางสาวพะเยาว์ เมืองงาม
ผู้อำนวยการศูนย์อุตุนิยมวิทยาภาคใต้ฝั่งตะวันออก





ศูนย์อุตุนิยมวิทยาภาคใต้ฝั่งตะวันออก
กรมอุตุนิยมวิทยา
กระทรวงดิจิทัลเพื่อเศรษฐกิจและสังคม





พยากรณ์อากาศ
ประจำวันพฤหัสบดีที่ 15 ตุลาคม พ.ศ. 2563
ออกประกาศเวลา 11.00 น.

ลักษณะอากาศทั่วไป

พยากรณ์อากาศ 24 ชั่วโมง บริเวณภาคใต้ฝั่งตะวันออกมีฝนกระจายและมีฝนหนักบางแห่งบริเวณจังหวัดชุมพร สุราษฎร์ธานี นครศรีฯ และพัทลุง
ลักษณะทางอุตุนิยมวิทยาที่สำคัญ มรสุมตะวันตกเฉียงใต้ที่พัดปกคลุมทะเลอันดามัน ภาคใต้ และอ่าวไทยยังคงมีกำลังแรง อนึ่ง ช่วงวันที่ 17-18 ต.ค. 63 ร่องมรสุมที่พาดผ่านภาคกลางตอนล่าง ภาคใต้ตอนบน และภาคตะวันออกจะมีกำลังแรงขึ้น ทำให้บริเวณภาคใต้ฝั่งตะวันออกมีฝนเพิ่มขึ้นและมีฝนหนักบางแห่งบริเวณจังหวัดเพชรบุรี ประจวบคีรีขันธ์ ชุมพร สุราษฎร์ธานี และนครศรีธรรมราช ขอให้ประชาชนในพื้นที่เสี่ยงภัยบริเวณจังหวัดดังกล่าวระวังอันตรายจากฝนที่ตกหนักและปริมาณฝนที่ตกสะสม ซึ่งอาจทำให้เกิดน้ำท่วมฉับพลัน และน้ำป่าไหลหลาก บริเวณอ่าวไทยตอนบน ห่างฝั่งทะเลมีคลื่นสูงประมาณ 2 เมตร บริเวณที่มีฝนฟ้าคะนองคลื่นสูงมากกว่า 3 เมตร ขอให้ชาวเรือเดินเรือด้วยความระมัดระวัง

พยากรณ์อากาศสำหรับภาคใต้ตั้งแต่เวลา 12.00 น. วันนี้จนถึงเวลา 12.00 น. วันพรุ่งนี้

<p>ภาคใต้ฝั่งตะวันออก</p> 	<p>มีเมฆเป็นส่วนมากกับมีฝนฟ้าคะนอง ร้อยละ 60 ของพื้นที่ และมีฝนหนักบางแห่ง ตั้งแต่จังหวัดชุมพรขึ้นไป ลมตะวันตกเฉียงใต้ ความเร็ว 20-35 กม./ชม. ห่างฝั่งทะเลมีคลื่นสูงประมาณ 2 เมตร บริเวณที่มีฝนฟ้าคะนองคลื่นสูงมากกว่า 3 เมตร ตั้งแต่จังหวัดสุราษฎร์ธานีลงมา ลมตะวันตกเฉียงใต้ ความเร็ว 15-35 กม./ชม. ห่างฝั่งทะเลมีคลื่นสูง 1-2 เมตร บริเวณที่มีฝนฟ้าคะนองคลื่นสูงมากกว่า 2 เมตร</p>
<p>ภาคใต้ฝั่งตะวันตก</p> 	<p>มีเมฆมากกับมีฝนฟ้าคะนอง ร้อยละ 70 ของพื้นที่ และมีฝนหนักบางแห่ง ลมตะวันตกเฉียงใต้ ความเร็ว 20-40 กม./ชม. ทะเลมีคลื่นสูง 2-3 เมตร บริเวณที่มีฝนฟ้าคะนองคลื่นสูงมากกว่า 3 เมตร</p>

<p>พยากรณ์อากาศรายจังหวัดภาคใต้ฝั่งตะวันออก ตั้งแต่เวลา 12.00 น. วันนี้ จนถึงเวลา 12.00 น. วันพรุ่งนี้</p>		<p>คาดหมาย อุณหภูมิ</p>		<p>ดวงอาทิตย์</p>		<p>น้ำทะเลพายุนี้</p>	
		<p>สูงสุด</p>	<p>ต่ำสุด</p>	<p>วันนี้ ตกเวลา</p>	<p>พรุ่งนี้ ขึ้นเวลา</p>	<p>ขึ้น เต็มที่</p>	<p>ลง เต็มที่</p>
<p>จังหวัดเพชรบุรี</p> 	<p>มีเมฆเป็นส่วนมากกับมีฝนฟ้าคะนอง ร้อยละ 60 ของพื้นที่ ส่วนมากบริเวณอำเภอหนองหญ้าปล้อง เขาย้อย บ้านลาด เมือง และท่ายาง ลมตะวันตกเฉียงใต้ ความเร็ว 20-35 กม./ชม. ห่างฝั่งทะเลมีคลื่นสูงประมาณ 2 เมตร บริเวณที่มีฝนฟ้าคะนองคลื่นสูงมากกว่า 3 เมตร</p>	31	24	18.01	06.10	-	-
<p>อำเภอหัวหิน</p> 	<p>มีเมฆเป็นส่วนมากกับมีฝนฟ้าคะนอง ร้อยละ 60 ของพื้นที่ ลมตะวันตกเฉียงใต้ ความเร็ว 20-35 กม./ชม. ห่างฝั่งทะเลมีคลื่นสูงประมาณ 2 เมตร บริเวณที่มีฝนฟ้าคะนองคลื่นสูงมากกว่า 3 เมตร</p>	32	22	18.02	06.10	04.08 และ 16.56	10.10 และ 23.09
<p>จังหวัดประจวบคีรีขันธ์</p> 	<p>มีเมฆเป็นส่วนมากกับมีฝนฟ้าคะนอง ร้อยละ 60 ของพื้นที่ ส่วนมากบริเวณอำเภอเมือง ทับสะแก บางสะพาน และบางสะพานน้อย ลมตะวันตกเฉียงใต้ ความเร็ว 20-35 กม./ชม. ห่างฝั่งทะเลมีคลื่นสูงประมาณ 2 เมตร บริเวณที่มีฝนฟ้าคะนองคลื่นสูงมากกว่า 3 เมตร</p>	32	24	18.03	06.10	17.17	09.07 และ 23.24
<p>จังหวัดชุมพร</p> 	<p>มีเมฆเป็นส่วนมากกับมีฝนฟ้าคะนอง ร้อยละ 60 ของพื้นที่ และมีฝนหนักบางแห่งบริเวณอำเภอทุ่งตะโก หลังสวน และพะโต๊ะ ลมตะวันตกเฉียงใต้ ความเร็ว 20-35 กม./ชม. ห่างฝั่งทะเลมีคลื่นสูงประมาณ 2 เมตร บริเวณที่มีฝนฟ้าคะนองคลื่นสูงมากกว่า 3 เมตร</p>	31	24	18.06	06.12	12.20 และ 22.43	05.26 และ 16.47

รายงานอากาศส่วนมากบริเวณภาคใต้ ของสถานีตรวจอากาศมีดังนี้

<p>ภาคใต้ฝั่งตะวันออก มีฝนกระจายและมีฝนหนักถึงหนักมากบางแห่ง</p>	<p>อุณหภูมิต่ำสุด วัดได้ 22.5 °ซ. ที่ ท่าอากาศยานกระบี่ จ.กระบี่</p>
<p>ฝนมากที่สุดภาคใต้ วัดได้ 110.0 มม. ที่ อ.ชัยบุรี จ.สุราษฎร์ธานี</p>	<p>อุณหภูมิสูงสุด วัดได้ 34.2 °ซ. ที่ อ.เมือง จ.นราธิวาส</p>

นายชานนท์ พจนไกร
ผู้พยากรณ์อากาศ
ส่วนพยากรณ์อากาศ

สอบถามสภาพอากาศ โทร. 074-311-760
โทรสาร. 074-311-065
www.songkhla.tmd.go.th



นางสาวพะเยาว์ เมืองงาม
ผู้อำนวยการศูนย์อุตุนิยมวิทยาภาคใต้ฝั่งตะวันออก






ลักษณะอากาศทั่วไป

พยากรณ์อากาศ 24 ชั่วโมง บริเวณภาคใต้ฝั่งตะวันออกมีฝนกระจายและมีฝนหนักบางแห่งบริเวณจังหวัดชุมพร สุราษฎร์ธานี นครศรีธรรมราช และพัทลุง ลักษณะทางอุตุนิยมวิทยาที่สำคัญ มรสุมตะวันตกเฉียงใต้ที่พัดปกคลุมทะเลอันดามัน ภาคใต้ และอ่าวไทยยังคงมีกำลังแรง อนึ่ง ช่วงวันที่ 17-18 ต.ค. 63 ร่องมรสุมที่พาดผ่านภาคกลางตอนล่าง ภาคใต้ตอนบน และภาคตะวันออกจะมีกำลังแรงขึ้น ทำให้บริเวณภาคใต้ฝั่งตะวันออกมีฝนเพิ่มขึ้นและมีฝนหนักบางแห่งบริเวณจังหวัดเพชรบุรี ประจวบคีรีขันธ์ ชุมพร สุราษฎร์ธานี และนครศรีธรรมราช ขอให้ประชาชนในพื้นที่เสี่ยงภัยบริเวณจังหวัดดังกล่าวระวังอันตรายจากฝนที่ตกหนักและปริมาณฝนที่ตกสะสม ซึ่งอาจทำให้เกิดน้ำท่วมฉับพลัน และน้ำป่าไหลหลาก บริเวณอ่าวไทยตอนบน ห่างฝั่งทะเลมีคลื่นสูงประมาณ 2 เมตร บริเวณที่มีฝนฟ้าคะนองคลื่นสูงมากกว่า 3 เมตร ขอให้ชาวเรือเดินเรือด้วยความระมัดระวัง

พยากรณ์อากาศสำหรับภาคใต้ตั้งแต่เวลา 12.00 น. วันนี้จนถึงเวลา 12.00 น. วันพรุ่งนี้

<p>ภาคใต้ฝั่งตะวันออก</p> 	<p>มีเมฆเป็นส่วนมากกับมีฝนฟ้าคะนอง ร้อยละ 60 ของพื้นที่ และมีฝนหนักบางแห่ง ตั้งแต่จังหวัดชุมพรขึ้นไป ลมตะวันตกเฉียงใต้ ความเร็ว 20-35 กม./ชม. ห่างฝั่งทะเลมีคลื่นสูงประมาณ 2 เมตร บริเวณที่มีฝนฟ้าคะนองคลื่นสูงมากกว่า 3 เมตร ตั้งแต่จังหวัดสุราษฎร์ธานีลงมา ลมตะวันตกเฉียงใต้ ความเร็ว 15-35 กม./ชม. ห่างฝั่งทะเลมีคลื่นสูง 1-2 เมตร บริเวณที่มีฝนฟ้าคะนองคลื่นสูงมากกว่า 2 เมตร</p>
<p>ภาคใต้ฝั่งตะวันตก</p> 	<p>มีเมฆมากกับมีฝนฟ้าคะนอง ร้อยละ 70 ของพื้นที่ และมีฝนหนักบางแห่ง ลมตะวันตกเฉียงใต้ ความเร็ว 20-40 กม./ชม. ทะเลมีคลื่นสูง 2-3 เมตร บริเวณที่มีฝนฟ้าคะนองคลื่นสูงมากกว่า 3 เมตร</p>

<p>พยากรณ์อากาศรายจังหวัดภาคใต้ฝั่งตะวันออก ตั้งแต่เวลา 12.00 น. วันนี้ จนถึงเวลา 12.00 น. วันพรุ่งนี้</p>		<p>คาดหมาย อุณหภูมิ</p>		<p>ดวงอาทิตย์</p>		<p>น้ำทะเลวัน พรุ่งนี้</p>	
		<p>สูงสุด</p>	<p>ต่ำสุด</p>	<p>วันนี้ ตกเวลา</p>	<p>พรุ่งนี้ ขึ้นเวลา</p>	<p>ขึ้น เต็มที่</p>	<p>ลง เต็มที่</p>
<p>จังหวัดสุราษฎร์ธานี</p> 	<p>มีเมฆเป็นส่วนมากกับมีฝนฟ้าคะนอง ร้อยละ 60 ของพื้นที่ และมีฝนหนักบางแห่งบริเวณอำเภอพนม คีรีรัฐนิคม เคียนซา พระแสง และชัยบุรี ลมตะวันตกเฉียงใต้ ความเร็ว 15-35 กม./ชม. ห่างฝั่งทะเลมีคลื่นสูง 1-2 เมตร บริเวณที่มีฝนฟ้าคะนองคลื่นสูงมากกว่า 2 เมตร</p>	<p>31</p>	<p>23</p>	<p>18.07</p>	<p>06.11</p>	<p>11.52 และ 23.29</p>	<p>05.24 และ 17.08</p>
<p>อำเภอเกาะสมุย</p> 	<p>มีเมฆเป็นส่วนมากกับมีฝนฟ้าคะนอง ร้อยละ 60 ของพื้นที่ ลมตะวันตกเฉียงใต้ ความเร็ว 15-35 กม./ชม. ห่างฝั่งทะเลมีคลื่นสูง 1-2 เมตร บริเวณที่มีฝนฟ้าคะนองคลื่นสูงมากกว่า 2 เมตร</p>	<p>31</p>	<p>25</p>	<p>18.03</p>	<p>06.08</p>	<p>11.17 และ 23.07</p>	<p>05.29 และ 16.24</p>
<p>จังหวัดนครศรีธรรมราช</p> 	<p>มีเมฆเป็นส่วนมากกับมีฝนฟ้าคะนอง ร้อยละ 60 ของพื้นที่ และมีฝนหนักบางแห่งบริเวณอำเภอฉวาง ทุ่งใหญ่ ถ้าพรธรรมา บางขัน ทุ่งสง และจุฬาภรณ์ ลมตะวันตกเฉียงใต้ ความเร็ว 15-35 กม./ชม. ห่างฝั่งทะเลมีคลื่นสูง 1-2 เมตร บริเวณที่มีฝนฟ้าคะนองคลื่นสูงมากกว่า 2 เมตร</p>	<p>31</p>	<p>24</p>	<p>18.04</p>	<p>06.08</p>	<p>00.16 และ 12.42</p>	<p>06.41 และ 18.01</p>

รายงานอากาศส่วนมากบริเวณภาคใต้ ของสถานีตรวจอากาศมีดังนี้

<p>ภาคใต้ฝั่งตะวันออก มีฝนกระจายและมีฝนหนักถึงหนักมากบางแห่ง</p>	<p>อุณหภูมิต่ำสุด วัดได้ 22.5 °ซ. ที่ ท่าอากาศยานกระบี่ จ.กระบี่</p>
<p>ฝนมากที่สุดภาคใต้ วัดได้ 110.0 มม. ที่ อ.ชัยบุรี จ.สุราษฎร์ธานี</p>	<p>อุณหภูมิสูงสุด วัดได้ 34.2 °ซ. ที่ อ.เมือง จ.นราธิวาส</p>




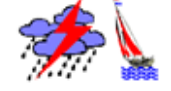
ศูนย์อุตุนิยมวิทยาภาคใต้ฝั่งตะวันออก
กรมอุตุนิยมวิทยา
กระทรวงดิจิทัลเพื่อเศรษฐกิจและสังคม




พยากรณ์อากาศ
ประจำวันพฤหัสบดีที่ 15 ตุลาคม พ.ศ. 2563
ออกประกาศเวลา 11.00 น.

ลักษณะอากาศทั่วไป

พยากรณ์อากาศ 24 ชั่วโมง บริเวณภาคใต้ฝั่งตะวันออกมีฝนกระจายและมีฝนหนักบางแห่งบริเวณจังหวัดชุมพร สุราษฎร์ธานี นครศรีธรรมราช และพัทลุง
ลักษณะทางอุตุนิยมวิทยาที่สำคัญ มรสุมตะวันตกเฉียงใต้ที่พัดปกคลุมทะเลอันดามัน ภาคใต้ และอ่าวไทยยังคงมีกำลังแรง อนึ่ง ช่วงวันที่ 17-18 ต.ค. 63 ร่องมรสุมที่พาดผ่านภาคกลางตอนล่าง ภาคใต้ตอนบน และภาคตะวันออกจะมีกำลังแรงขึ้น ทำให้บริเวณภาคใต้ฝั่งตะวันออกมีฝนเพิ่มขึ้นและมีฝนหนักบางแห่งบริเวณจังหวัดเพชรบุรี ประจวบคีรีขันธ์ ชุมพร สุราษฎร์ธานี และนครศรีธรรมราช ขอให้ประชาชนในพื้นที่เสี่ยงภัยบริเวณจังหวัดดังกล่าวระวังอันตรายจากฝนที่ตกหนักและปริมาณฝนที่ตกสะสม ซึ่งอาจทำให้เกิดน้ำท่วมฉับพลัน และน้ำป่าไหลหลาก บริเวณอ่าวไทยตอนบน ห่างฝั่งทะเลมีคลื่นสูงประมาณ 2 เมตร บริเวณที่มีฝนฟ้าคะนองคลื่นสูงมากกว่า 3 เมตร ขอให้ชาวเรือเดินเรือด้วยความระมัดระวัง

พยากรณ์อากาศสำหรับภาคใต้ตั้งแต่เวลา 12.00 น. วันนี้จนถึงเวลา 12.00 น. วันพรุ่งนี้

<p>ภาคใต้ฝั่งตะวันออก</p> 	<p>มีเมฆเป็นส่วนมากกับมีฝนฟ้าคะนอง ร้อยละ 60 ของพื้นที่ และมีฝนหนักบางแห่ง ตั้งแต่จังหวัดชุมพรขึ้นไป ลมตะวันตกเฉียงใต้ ความเร็ว 20-35 กม./ชม. ห่างฝั่งทะเลมีคลื่นสูงประมาณ 2 เมตร บริเวณที่มีฝนฟ้าคะนองคลื่นสูงมากกว่า 3 เมตร ตั้งแต่จังหวัดสุราษฎร์ธานีลงมา ลมตะวันตกเฉียงใต้ ความเร็ว 15-35 กม./ชม. ห่างฝั่งทะเลมีคลื่นสูง 1-2 เมตร บริเวณที่มีฝนฟ้าคะนองคลื่นสูงมากกว่า 2 เมตร</p>
<p>ภาคใต้ฝั่งตะวันตก</p> 	<p>มีเมฆมากกับมีฝนฟ้าคะนอง ร้อยละ 70 ของพื้นที่ และมีฝนหนักบางแห่ง ลมตะวันตกเฉียงใต้ ความเร็ว 20-40 กม./ชม. ทะเลมีคลื่นสูง 2-3 เมตร บริเวณที่มีฝนฟ้าคะนองคลื่นสูงมากกว่า 3 เมตร</p>

<p>พยากรณ์อากาศรายจังหวัดภาคใต้ฝั่งตะวันออก ตั้งแต่เวลา 12.00 น. วันนี้ จนถึงเวลา 12.00 น. วันพรุ่งนี้</p>		<p>คาดหมาย อุณหภูมิ</p>		<p>ดวงอาทิตย์</p>		<p>น้ำทะเลวันพรุ่งนี้</p>	
		<p>สูงสุด</p>	<p>ต่ำสุด</p>	<p>วันนี้ ตกเวลา</p>	<p>พรุ่งนี้ ขึ้นเวลา</p>	<p>ขึ้น เต็มที่</p>	<p>ลง เต็มที่</p>
<p>จังหวัดปัตตานี</p> 	<p>มีเมฆเป็นส่วนมากกับมีฝนฟ้าคะนอง ร้อยละ 40 ของพื้นที่ ส่วนมากบริเวณอำเภอโคกโพธิ์ แม่ลาน ยะรัง มายอ และทุ่งยางแดง ลมตะวันตกเฉียงใต้ ความเร็ว 15-35 กม./ชม. ห่างฝั่งทะเลมีคลื่นสูง 1-2 เมตร บริเวณที่มีฝนฟ้าคะนองคลื่นสูงมากกว่า 2 เมตร</p>	<p>32</p>	<p>24</p>	<p>18.00</p>	<p>06.02</p>	<p>08.35 และ 21.16</p>	<p>02.28 และ 14.39</p>
<p>จังหวัดยะลา</p> 	<p>มีเมฆเป็นส่วนมากกับมีฝนฟ้าคะนอง ร้อยละ 40 ของพื้นที่ ส่วนมากบริเวณอำเภอบันนังสตา ธารโต และเบตง ลมตะวันตกเฉียงใต้ ความเร็ว 15-35 กม./ชม.</p>	<p>32</p>	<p>24</p>	<p>18.00</p>	<p>06.01</p>	<p>-</p>	<p>-</p>
<p>จังหวัดนราธิวาส</p> 	<p>มีเมฆเป็นส่วนมากกับมีฝนฟ้าคะนอง ร้อยละ 40 ของพื้นที่ ส่วนมากบริเวณอำเภอศรีสาคร จะแนะ และสุคีริน ลมตะวันตกเฉียงใต้ ความเร็ว 15-35 กม./ชม. ห่างฝั่งทะเลมีคลื่นสูง 1-2 เมตร บริเวณที่มีฝนฟ้าคะนองคลื่นสูงมากกว่า 2 เมตร</p>	<p>33</p>	<p>23</p>	<p>17.58</p>	<p>05.59</p>	<p>07.06 และ 19.40</p>	<p>00.45 และ 13.47</p>

รายงานอากาศส่วนมากบริเวณภาคใต้ ของสถานีตรวจอากาศมีดังนี้

<p>ภาคใต้ฝั่งตะวันออก มีฝนกระจายและมีฝนหนักถึงหนักมากบางแห่ง</p>	<p>อุณหภูมิต่ำสุด วัดได้ 22.5 °ซ. ที่ ท่าอากาศยานกระบี่ จ.กระบี่</p>
<p>ฝนมากที่สุดภาคใต้ วัดได้ 110.0 มม. ที่ อ.ชัยบุรี จ.สุราษฎร์ธานี</p>	<p>อุณหภูมิสูงสุด วัดได้ 34.2 °ซ. ที่ อ.เมือง จ.นราธิวาส</p>

นายชานนุพงษ์ พจนไกร
ผู้พยากรณ์อากาศ
ส่วนพยากรณ์อากาศ

สอบถามสภาพอากาศ โทร. 074-311-760
โทรสาร. 074-311-065
www.songkhla.tmd.go.th

นางสาวพะเยาว์ เมืองงาม
ผู้อำนวยการศูนย์อุตุนิยมวิทยาภาคใต้ฝั่งตะวันออก