



ศูนย์อุตุนิยมวิทยาภาคใต้ฝั่งตะวันออก  
กรมอุตุนิยมวิทยา  
กระทรวงดิจิทัลเพื่อเศรษฐกิจและสังคม



พยากรณ์อากาศ  
ประจำวันพุธที่ 14 ตุลาคม พ.ศ. 2563  
ออกประกาศเวลา 05.00 น.





**ลักษณะอากาศทั่วไป**

พยากรณ์อากาศ 24 ชั่วโมง บริเวณภาคใต้ฝั่งตะวันออกยังคงมีฝนเกือบทั่วไปและมีฝนหนักบางแห่ง

ลักษณะทางอุตุนิยมวิทยาที่สำคัญ มรสุมตะวันตกเฉียงใต้ที่พัดปกคลุมทะเลอันดามัน ภาคใต้ และอ่าวไทยยังคงมีกำลังแรง ลักษณะดังกล่าวทำให้บริเวณภาคใต้ฝั่งตะวันออกยังคงมีฝนต่อเนื่อง ขอให้ประชาชนระมัดระวังอันตรายจากฝนหนักและปริมาณฝนที่ตกสะสม ซึ่งอาจทำให้เกิดน้ำท่วมฉับพลันและน้ำป่าไหลหลากในระยะนี้ ชาวเรือควรเดินเรือด้วยความระมัดระวัง หลีกเลี่ยงบริเวณที่มีฝนฟ้าคะนอง

พยากรณ์อากาศสำหรับภาคใต้ตั้งแต่เวลา 06.00 น. วันนี้จนถึงเวลา 06.00 น. วันพรุ่งนี้

|   |   |
|---|---|
| <p><b>ภาคใต้ฝั่งตะวันออก</b></p>  | <p>มีเมฆมากกับมีฝนฟ้าคะนอง ร้อยละ 70 ของพื้นที่ และมีฝนหนักบางแห่ง<br/>ตั้งแต่จังหวัดชุมพรขึ้นไป ลมตะวันตกเฉียงใต้ ความเร็ว 20-35 กม./ชม.<br/>ห่างฝั่งทะเลมีคลื่นสูงประมาณ 2 เมตร บริเวณที่มีฝนฟ้าคะนองคลื่นสูงมากกว่า 2 เมตร<br/>ตั้งแต่จังหวัดสุราษฎร์ธานีลงมา ลมตะวันตกเฉียงใต้ ความเร็ว 15-35 กม./ชม.<br/>ห่างฝั่งทะเลมีคลื่นสูง 1-2 เมตร บริเวณที่มีฝนฟ้าคะนองคลื่นสูงมากกว่า 2 เมตร</p> |
| <p><b>ภาคใต้ฝั่งตะวันตก</b></p>   | <p>มีเมฆมากกับมีฝนฟ้าคะนอง ร้อยละ 80 ของพื้นที่ และมีฝนหนักบางแห่ง<br/>ลมตะวันตกเฉียงใต้ ความเร็ว 20-40 กม./ชม.<br/>ทะเลมีคลื่นสูง 2-3 เมตร บริเวณที่มีฝนฟ้าคะนองคลื่นสูงมากกว่า 3 เมตร</p>   |

| <p>พยากรณ์อากาศรายจังหวัดภาคใต้ฝั่งตะวันออก<br/>ตั้งแต่เวลา 06.00 น. วันนี้ จนถึงเวลา 06.00 น. วันพรุ่งนี้</p> |  | <p>คาดหมาย<br/>อุณหภูมิ</p> |               | <p>ดวงอาทิตย์</p>        |                              | <p>น้ำทะเลพายุนี้</p>          |                                |
|--|--|-----------------------------|---------------|--------------------------|------------------------------|--------------------------------|--------------------------------|
|  |  | <p>สูงสุด</p>               | <p>ต่ำสุด</p> | <p>วันนี้<br/>ตกเวลา</p> | <p>พรุ่งนี้<br/>ขึ้นเวลา</p> | <p>ขึ้น<br/>เต็มที่</p>        | <p>ลง<br/>เต็มที่</p>          |
| <p><b>จังหวัดสงขลา</b></p>   | <p>มีเมฆมากกับมีฝนฟ้าคะนอง ร้อยละ 70 ของพื้นที่<br/>ลมตะวันตกเฉียงใต้ ความเร็ว 15-35 กม./ชม.<br/>ห่างฝั่งทะเลมีคลื่นสูง 1-2 เมตร<br/>บริเวณที่มีฝนฟ้าคะนองคลื่นสูงมากกว่า 2 เมตร</p> | <p>30</p>                   | <p>24</p>     | <p>18.03</p>             | <p>06.04</p>                 | <p>08.40<br/>และ<br/>21.14</p> | <p>02.24<br/>และ<br/>14.30</p> |
| <p><b>อำเภอหาดใหญ่</b></p>   | <p>มีเมฆมากกับมีฝนฟ้าคะนอง ร้อยละ 70 ของพื้นที่<br/>ลมตะวันตกเฉียงใต้ ความเร็ว 15-35 กม./ชม.</p>   | <p>29</p>                   | <p>23</p>     | <p>18.04</p>             | <p>06.05</p>                 | <p>-</p>                       | <p>-</p>                       |
| <p><b>อำเภอสะเตด</b></p>     | <p>มีเมฆมากกับมีฝนฟ้าคะนอง ร้อยละ 70 ของพื้นที่<br/>ลมตะวันตกเฉียงใต้ ความเร็ว 15-35 กม./ชม.</p>   | <p>29</p>                   | <p>23</p>     | <p>18.04</p>             | <p>06.05</p>                 | <p>-</p>                       | <p>-</p>                       |
| <p><b>จังหวัดพัทลุง</b></p>  | <p>มีเมฆมากกับมีฝนฟ้าคะนอง ร้อยละ 70 ของพื้นที่<br/>ลมตะวันตกเฉียงใต้ ความเร็ว 15-35 กม./ชม.<br/>ทะเลสาบสงขลามีคลื่นสูงประมาณ 1 เมตร</p>   | <p>30</p>                   | <p>24</p>     | <p>18.04</p>             | <p>06.07</p>                 | <p>-</p>                       | <p>-</p>                       |

นายชานพงษ์ พจนไกร  
ผู้พยากรณ์อากาศ  
ส่วนพยากรณ์อากาศ

สอบถามสภาพอากาศ โทร. 074-311-760  
โทรสาร. 074-311-065  
[www.songkhla.tmd.go.th](http://www.songkhla.tmd.go.th)

นางสาวพะเยาว์ เมืองงาม  
ผู้อำนวยการศูนย์อุตุนิยมวิทยาภาคใต้ฝั่งตะวันออก



ศูนย์อุตุนิยมวิทยาภาคใต้ฝั่งตะวันออก  
กรมอุตุนิยมวิทยา  
กระทรวงดิจิทัลเพื่อเศรษฐกิจและสังคม

พยากรณ์อากาศ  
ประจำวันพุธที่ 14 ตุลาคม พ.ศ. 2563  
ออกประกาศเวลา 05.00 น.

**ลักษณะอากาศทั่วไป**

พยากรณ์อากาศ 24 ชั่วโมง บริเวณภาคใต้ฝั่งตะวันออกยังคงมีฝนเกือบทั่วไปและมีฝนหนักบางแห่ง

ลักษณะทางอุตุนิยมวิทยาที่สำคัญ มรสุมตะวันตกเฉียงใต้ที่พัดปกคลุมทะเลอันดามัน ภาคใต้ และอ่าวไทยยังคงมีกำลังแรง ลักษณะดังกล่าวทำให้บริเวณภาคใต้ฝั่งตะวันออกยังคงมีฝนต่อเนื่อง ขอให้ประชาชนระมัดระวังอันตรายจากฝนหนักและปริมาณฝนที่ตกสะสม ซึ่งอาจทำให้เกิดน้ำท่วมฉับพลันและน้ำป่าไหลหลากในระยะนี้ ชาวเรือควรเดินเรือด้วยความระมัดระวัง หลีกเลี่ยงบริเวณที่มีฝนฟ้าคะนอง

พยากรณ์อากาศสำหรับภาคใต้ตั้งแต่เวลา 06.00 น. วันนี้จนถึงเวลา 06.00 น. วันพรุ่งนี้

| ภาคใต้ฝั่งตะวันออก     | มีเมฆมากกับมีฝนฟ้าคะนอง ร้อยละ 70 ของพื้นที่ และมีฝนหนักบางแห่ง<br>ตั้งแต่จังหวัดชุมพรขึ้นไป ลมตะวันตกเฉียงใต้ ความเร็ว 20-35 กม./ชม.<br>ห่างฝั่งทะเลมีคลื่นสูงประมาณ 2 เมตร บริเวณที่มีฝนฟ้าคะนองคลื่นสูงมากกว่า 2 เมตร<br>ตั้งแต่จังหวัดสุราษฎร์ธานีลงมา ลมตะวันตกเฉียงใต้ ความเร็ว 15-35 กม./ชม.<br>ห่างฝั่งทะเลมีคลื่นสูง 1-2 เมตร บริเวณที่มีฝนฟ้าคะนองคลื่นสูงมากกว่า 2 เมตร | คาดหมาย<br>อุณหภูมิ  |        | ดวงอาทิตย์       |                      | น้ำทะเลพุดังนี้       |                       |  |
|------------------------|--|--|--------|------------------|----------------------|-----------------------|-----------------------|--|
|                        |  | สูงสุด   | ต่ำสุด | วันนี้<br>ตกเวลา | พรุ่งนี้<br>ขึ้นเวลา | ขึ้น<br>เต็มที่       | ลง<br>เต็มที่         |  |
| ภาคใต้ฝั่งตะวันตก      | มีเมฆมากกับมีฝนฟ้าคะนอง ร้อยละ 80 ของพื้นที่ และมีฝนหนักบางแห่ง<br>ลมตะวันตกเฉียงใต้ ความเร็ว 20-40 กม./ชม.<br>ทะเลมีคลื่นสูง 2-3 เมตร บริเวณที่มีฝนฟ้าคะนองคลื่นสูงมากกว่า 3 เมตร   | พยากรณ์อากาศรายจังหวัดภาคใต้ฝั่งตะวันออก<br>ตั้งแต่เวลา 06.00 น. วันนี้ จนถึงเวลา 06.00 น. วันพรุ่งนี้ |        |                  |                      |                       |                       |  |
| จังหวัดเพชรบุรี        | มีเมฆมากกับมีฝนฟ้าคะนอง ร้อยละ 70 ของพื้นที่<br>และมีฝนหนักบางแห่ง<br>ลมตะวันตกเฉียงใต้ ความเร็ว 20-35 กม./ชม.<br>ห่างฝั่งทะเลมีคลื่นสูงประมาณ 2 เมตร<br>บริเวณที่มีฝนฟ้าคะนองคลื่นสูงมากกว่า 2 เมตร   | 30   | 24     | 18.01            | 06.10                | -                     | -                     |  |
| อำเภอหัวหิน            | มีเมฆมากกับมีฝนฟ้าคะนอง ร้อยละ 70 ของพื้นที่<br>และมีฝนหนักบางแห่ง<br>ลมตะวันตกเฉียงใต้ ความเร็ว 20-35 กม./ชม.<br>ห่างฝั่งทะเลมีคลื่นสูงประมาณ 2 เมตร<br>บริเวณที่มีฝนฟ้าคะนองคลื่นสูงมากกว่า 2 เมตร   | 30   | 24     | 18.02            | 06.10                | 02.38<br>และ<br>16.38 | 09.14<br>และ<br>23.00 |  |
| จังหวัดประจวบคีรีขันธ์ | มีเมฆมากกับมีฝนฟ้าคะนอง ร้อยละ 70 ของพื้นที่<br>และมีฝนหนักบางแห่ง<br>ลมตะวันตกเฉียงใต้ ความเร็ว 20-35 กม./ชม.<br>ห่างฝั่งทะเลมีคลื่นสูงประมาณ 2 เมตร<br>บริเวณที่มีฝนฟ้าคะนองคลื่นสูงมากกว่า 2 เมตร   | 29   | 23     | 18.03            | 06.10                | 17.45                 | 07.53                 |  |
| จังหวัดชุมพร           | มีเมฆมากกับมีฝนฟ้าคะนอง ร้อยละ 70 ของพื้นที่<br>และมีฝนหนักบางแห่ง<br>ลมตะวันตกเฉียงใต้ ความเร็ว 20-35 กม./ชม.<br>ห่างฝั่งทะเลมีคลื่นสูงประมาณ 2 เมตร<br>บริเวณที่มีฝนฟ้าคะนองคลื่นสูงมากกว่า 2 เมตร   | 30   | 24     | 18.06            | 06.12                | 21.31                 | 05.21                 |  |

นายชานนพงษ์ พจนไกร  
ผู้พยากรณ์อากาศ  
ส่วนพยากรณ์อากาศ

สอบถามสภาพอากาศ โทร. 074-311-760  
โทรสาร. 074-311-065  
[www.songkhla.tmd.go.th](http://www.songkhla.tmd.go.th)

นางสาวพะเยาว์ เมืองงาม  
ผู้อำนวยการศูนย์อุตุนิยมวิทยาภาคใต้ฝั่งตะวันออก



ศูนย์อุตุนิยมวิทยาภาคใต้ฝั่งตะวันออก  
กรมอุตุนิยมวิทยา  
กระทรวงดิจิทัลเพื่อเศรษฐกิจและสังคม

พยากรณ์อากาศ  
ประจำวันที่ 14 ตุลาคม พ.ศ. 2563  
ออกประกาศเวลา 05.00 น.

**ลักษณะอากาศทั่วไป**

พยากรณ์อากาศ 24 ชั่วโมง บริเวณภาคใต้ฝั่งตะวันออกยังคงมีฝนเกือบทั่วไปและมีฝนหนักบางแห่ง

ลักษณะทางอุตุนิยมวิทยาที่สำคัญ มรสุมตะวันตกเฉียงใต้ที่พัดปกคลุมทะเลอันดามัน ภาคใต้ และอ่าวไทยยังคงมีกำลังแรง ลักษณะดังกล่าวทำให้บริเวณภาคใต้ฝั่งตะวันออกยังคงมีฝนต่อเนื่อง ขอให้ประชาชนระมัดระวังอันตรายจากฝนหนักและปริมาณฝนที่ตกสะสม ซึ่งอาจทำให้เกิดน้ำท่วมฉับพลันและน้ำป่าไหลหลากในระยะนี้ ชาวเรือควรเดินเรือด้วยความระมัดระวัง หลีกเลี่ยงบริเวณที่มีฝนฟ้าคะนอง

พยากรณ์อากาศสำหรับภาคใต้ตั้งแต่เวลา 06.00 น. วันนี้จนถึงเวลา 06.00 น. วันพรุ่งนี้

| ภาคใต้ฝั่งตะวันออก   | มีเมฆมากกับมีฝนฟ้าคะนอง ร้อยละ 70 ของพื้นที่ และมีฝนหนักบางแห่ง<br>ตั้งแต่จังหวัดชุมพรขึ้นไป ลมตะวันตกเฉียงใต้ ความเร็ว 20-35 กม./ชม.<br>ห่างฝั่งทะเลมีคลื่นสูงประมาณ 2 เมตร บริเวณที่มีฝนฟ้าคะนองคลื่นสูงมากกว่า 2 เมตร<br>ตั้งแต่จังหวัดสุราษฎร์ธานีลงมา ลมตะวันตกเฉียงใต้ ความเร็ว 15-35 กม./ชม.<br>ห่างฝั่งทะเลมีคลื่นสูง 1-2 เมตร บริเวณที่มีฝนฟ้าคะนองคลื่นสูงมากกว่า 2 เมตร | คาดหมาย<br>อุณหภูมิ  |        | ดวงอาทิตย์       |                      | น้ำทะเลพุ่งนี้        |                       |
|----------------------|--|--|--------|------------------|----------------------|-----------------------|-----------------------|
|                      |  | สูงสุด   | ต่ำสุด | วันนี้<br>ตกเวลา | พรุ่งนี้<br>ขึ้นเวลา | ขึ้น<br>เต็มที่       | ลง<br>เต็มที่         |
| ภาคใต้ฝั่งตะวันตก    | มีเมฆมากกับมีฝนฟ้าคะนอง ร้อยละ 80 ของพื้นที่ และมีฝนหนักบางแห่ง<br>ลมตะวันตกเฉียงใต้ ความเร็ว 20-40 กม./ชม.<br>ทะเลมีคลื่นสูง 2-3 เมตร บริเวณที่มีฝนฟ้าคะนองคลื่นสูงมากกว่า 3 เมตร   | พยากรณ์อากาศรายจังหวัดภาคใต้ฝั่งตะวันออก<br>ตั้งแต่เวลา 06.00 น. วันนี้ จนถึงเวลา 06.00 น. วันพรุ่งนี้ |        |                  |                      |                       |                       |
| จังหวัดสุราษฎร์ธานี  | มีเมฆมากกับมีฝนฟ้าคะนอง ร้อยละ 70 ของพื้นที่<br>และมีฝนหนักบางแห่ง<br>ลมตะวันตกเฉียงใต้ ความเร็ว 15-35 กม./ชม.<br>ห่างฝั่งทะเลมีคลื่นสูง 1-2 เมตร<br>บริเวณที่มีฝนฟ้าคะนองคลื่นสูงมากกว่า 2 เมตร   | 30   | 23     | 18.07            | 06.11                | 12.14<br>และ<br>22.34 | 05.41<br>และ<br>22.34 |
| อำเภอเกาะสมุย        | มีเมฆมากกับมีฝนฟ้าคะนอง ร้อยละ 70 ของพื้นที่<br>ลมตะวันตกเฉียงใต้ ความเร็ว 15-35 กม./ชม.<br>ห่างฝั่งทะเลมีคลื่นสูง 1-2 เมตร<br>บริเวณที่มีฝนฟ้าคะนองคลื่นสูงมากกว่า 2 เมตร   | 30   | 24     | 18.04            | 06.08                | 22.15                 | 05.30                 |
| จังหวัดนครศรีธรรมราช | มีเมฆมากกับมีฝนฟ้าคะนอง ร้อยละ 70 ของพื้นที่<br>และมีฝนหนักบางแห่ง<br>ลมตะวันตกเฉียงใต้ ความเร็ว 15-35 กม./ชม.<br>ห่างฝั่งทะเลมีคลื่นสูง 1-2 เมตร<br>บริเวณที่มีฝนฟ้าคะนองคลื่นสูงมากกว่า 2 เมตร   | 30   | 24     | 18.05            | 06.08                | 12.06                 | 07.19<br>และ<br>16.44 |

นายชานูพงษ์ พจนไกร  
ผู้พยากรณ์อากาศ  
ส่วนพยากรณ์อากาศ

สอบถามสภาพอากาศ โทร. 074-311-760  
โทรสาร. 074-311-065  
[www.songkhla.tmd.go.th](http://www.songkhla.tmd.go.th)

นางสาวพะเยาว์ เมืองงาม  
ผู้อำนวยการศูนย์อุตุนิยมวิทยาภาคใต้ฝั่งตะวันออก



ศูนย์อุตุนิยมวิทยาภาคใต้ฝั่งตะวันออก  
กรมอุตุนิยมวิทยา  
กระทรวงดิจิทัลเพื่อเศรษฐกิจและสังคม



พยากรณ์อากาศ  
ประจำวันพุธที่ 14 ตุลาคม พ.ศ. 2563  
ออกประกาศเวลา 05.00 น.




**ลักษณะอากาศทั่วไป**

พยากรณ์อากาศ 24 ชั่วโมง บริเวณภาคใต้ฝั่งตะวันออกยังคงมีฝนเกือบทั่วไปและมีฝนหนักบางแห่ง

ลักษณะทางอุตุนิยมวิทยาที่สำคัญ มรสุมตะวันตกเฉียงใต้ที่พัดปกคลุมทะเลอันดามัน ภาคใต้ และอ่าวไทยยังคงมีกำลังแรง ลักษณะดังกล่าวทำให้บริเวณภาคใต้ฝั่งตะวันออกยังคงมีฝนต่อเนื่อง ขอให้ประชาชนระมัดระวังอันตรายจากฝนหนักและปริมาณฝนที่ตกสะสม ซึ่งอาจทำให้เกิดน้ำท่วมฉับพลันและน้ำป่าไหลหลากในระยะนี้ ชาวเรือควรเดินเรือด้วยความระมัดระวัง หลีกเลี่ยงบริเวณที่มีฝนฟ้าคะนอง

พยากรณ์อากาศสำหรับภาคใต้ตั้งแต่เวลา 06.00 น. วันนี้จนถึงเวลา 06.00 น. วันพรุ่งนี้

|   |   |
|---|---|
| <p><b>ภาคใต้ฝั่งตะวันออก</b></p>  | <p>มีเมฆมากกับมีฝนฟ้าคะนอง ร้อยละ 70 ของพื้นที่ และมีฝนหนักบางแห่ง<br/>ตั้งแต่จังหวัดชุมพรขึ้นไป ลมตะวันตกเฉียงใต้ ความเร็ว 20-35 กม./ชม.<br/>ห่างฝั่งทะเลมีคลื่นสูงประมาณ 2 เมตร บริเวณที่มีฝนฟ้าคะนองคลื่นสูงมากกว่า 2 เมตร<br/>ตั้งแต่จังหวัดสุราษฎร์ธานีลงมา ลมตะวันตกเฉียงใต้ ความเร็ว 15-35 กม./ชม.<br/>ห่างฝั่งทะเลมีคลื่นสูง 1-2 เมตร บริเวณที่มีฝนฟ้าคะนองคลื่นสูงมากกว่า 2 เมตร</p> |
| <p><b>ภาคใต้ฝั่งตะวันตก</b></p>   | <p>มีเมฆมากกับมีฝนฟ้าคะนอง ร้อยละ 80 ของพื้นที่ และมีฝนหนักบางแห่ง<br/>ลมตะวันตกเฉียงใต้ ความเร็ว 20-40 กม./ชม.<br/>ทะเลมีคลื่นสูง 2-3 เมตร บริเวณที่มีฝนฟ้าคะนองคลื่นสูงมากกว่า 3 เมตร</p>   |

| <p>พยากรณ์อากาศรายจังหวัดภาคใต้ฝั่งตะวันออก<br/>ตั้งแต่เวลา 06.00 น. วันนี้ จนถึงเวลา 06.00 น. วันพรุ่งนี้</p>   |  | <p>คาดหมาย<br/>อุณหภูมิ</p> |               | <p>ดวงอาทิตย์</p>        |                              | <p>น้ำทะเลพฤษภาคม</p>   |                       |
|--|--|-----------------------------|---------------|--------------------------|------------------------------|-------------------------|-----------------------|
|  |  | <p>สูงสุด</p>               | <p>ต่ำสุด</p> | <p>วันนี้<br/>ตกเวลา</p> | <p>พรุ่งนี้<br/>ขึ้นเวลา</p> | <p>ขึ้น<br/>เต็มที่</p> | <p>ลง<br/>เต็มที่</p> |
| <p><b>จังหวัดปัตตานี</b></p>   | <p>มีเมฆเป็นส่วนใหญ่กับมีฝนฟ้าคะนอง ร้อยละ 60 ของพื้นที่<br/>ส่วนมากบริเวณอำเภอโคกโพธิ์ หนองจิก เมือง ยะหริ่ง<br/>และแม่ลาน<br/>ลมตะวันตกเฉียงใต้ ความเร็ว 15-35 กม./ชม.<br/>ห่างฝั่งทะเลมีคลื่นสูง 1-2 เมตร<br/>บริเวณที่มีฝนฟ้าคะนองคลื่นสูงมากกว่า 2 เมตร</p> | 30                          | 24            | 18.01                    | 06.02                        | 07.52<br>และ<br>20.35   | 01.45<br>และ<br>14.04 |
| <p><b>จังหวัดยะลา</b></p>      | <p>มีเมฆเป็นส่วนใหญ่กับมีฝนฟ้าคะนอง ร้อยละ 60 ของพื้นที่<br/>ส่วนมากบริเวณอำเภอบันนังสตา ฮาโต และเบตง<br/>ลมตะวันตกเฉียงใต้ ความเร็ว 15-35 กม./ชม.</p>   | 31                          | 23            | 18.01                    | 06.01                        | -                       | -                     |
| <p><b>จังหวัดนราธิวาส</b></p>  | <p>มีเมฆเป็นส่วนใหญ่กับมีฝนฟ้าคะนอง ร้อยละ 60 ของพื้นที่<br/>ส่วนมากบริเวณอำเภอหรือเสาะ ศรีสาคร จะแนะ สุคีริน และแว้ง<br/>ลมตะวันตกเฉียงใต้ ความเร็ว 15-35 กม./ชม.<br/>ห่างฝั่งทะเลมีคลื่นสูง 1-2 เมตร<br/>บริเวณที่มีฝนฟ้าคะนองคลื่นสูงมากกว่า 2 เมตร</p>       | 31                          | 23            | 17.58                    | 05.59                        | 06.25<br>และ<br>18.57   | 13.24                 |
|  |  | ดวงจันทร์                   |               | 16.04                    | 04.23                        |                         |                       |

นายชานูพงษ์ พจนไกร  
ผู้พยากรณ์อากาศ  
ส่วนพยากรณ์อากาศ

สอบถามสภาพอากาศ โทร. 074-311-760  
โทรสาร. 074-311-065  
[www.songkhla.tmd.go.th](http://www.songkhla.tmd.go.th)

นางสาวพะเยาว์ เมืองงาม  
ผู้อำนวยการศูนย์อุตุนิยมวิทยาภาคใต้ฝั่งตะวันออก