



ศูนย์อุตุนิยมวิทยาภาคใต้ฝั่งตะวันออก  
กรมอุตุนิยมวิทยา  
กระทรวงดิจิทัลเพื่อเศรษฐกิจและสังคม



พยากรณ์อากาศ  
ประจำวันอาทิตย์ที่ 2 สิงหาคม พ.ศ. 2563  
ออกประกาศเวลา 05.00 น.





**ลักษณะอากาศทั่วไป**

พยากรณ์อากาศ 24 ชั่วโมง บริเวณภาคใต้ฝั่งตะวันออกยังคงมีฝนฟ้าคะนองหลายพื้นที่และมีฝนหนักบางแห่ง

ลักษณะทางอุตุนิยมวิทยาที่สำคัญ พายุระดับ 3 (โซนร้อน ชินลาгу) บริเวณอ่าวตังเกี๋ย กำลังเคลื่อนตัวทางทิศตะวันตกเฉียงเหนือ คาดว่าพายุนี้จะเคลื่อนขึ้นฝั่งบริเวณเมืองวินห์ ประเทศเวียดนาม ในวันที่ ( 2 ส.ค. 63 ) ส่งผลทำให้ในวันที่ 2 - 4 ส.ค.63 มรสุมตะวันตกเฉียงใต้ที่พัดปกคลุมทะเลอันดามัน ภาคใต้ และอ่าวไทยมีกำลังแรงขึ้น

พยากรณ์อากาศสำหรับภาคใต้ตั้งแต่เวลา 06.00 น. วันนี้จนถึงเวลา 06.00 น. วันพรุ่งนี้

<p><b>ภาคใต้ฝั่งตะวันออก</b></p> 	<p>มีเมฆมากกับมีฝนฟ้าคะนอง ร้อยละ 70 ของพื้นที่ และมีฝนหนักบางแห่งส่วนมากบริเวณจังหวัด ประจวบฯ ชุมพร สุราษฎร์ฯ และ นครศรีธรรมราช ลมตะวันตกเฉียงใต้ ความเร็ว 15-35 กม./ชม. ห่างฝั่งทะเลมีคลื่นสูง 1-2 เมตร บริเวณที่มีฝนฟ้าคะนองคลื่นสูงมากกว่า 2 เมตร</p>
<p><b>ภาคใต้ฝั่งตะวันตก</b></p> 	<p>มีเมฆมากกับมีฝนฟ้าคะนอง ร้อยละ 80 ของพื้นที่ และมีฝนหนักถึงหนักมากบางแห่ง ลมตะวันตกเฉียงใต้ ความเร็ว 20-35 กม./ชม. ทะเลมีคลื่นสูงประมาณ 2 เมตร บริเวณที่มีฝนฟ้าคะนองคลื่นสูงมากกว่า 3 เมตร</p>

<p>พยากรณ์อากาศรายจังหวัดภาคใต้ฝั่งตะวันออก ตั้งแต่เวลา 06.00 น. วันนี้ จนถึงเวลา 06.00 น. วันพรุ่งนี้</p>		<p>คาดหมาย อุณหภูมิ</p>		<p>ดวงอาทิตย์</p>		<p>น้ำทะเลพายุนี้</p>	
		<p>สูงสุด</p>	<p>ต่ำสุด</p>	<p>วันนี้ ตกเวลา</p>	<p>พรุ่งนี้ ขึ้นเวลา</p>	<p>ขึ้น เต็มที่</p>	<p>ลง เต็มที่</p>
<p><b>จังหวัดสงขลา</b></p> 	<p>มีเมฆเป็นส่วนใหญ่กับมีฝนฟ้าคะนอง ร้อยละ 60 ของพื้นที่ ส่วนมากบริเวณอำเภอเมือง หาดใหญ่ รัตภูมิ นาหม่อม จะนะ คลองหอยโข่ง สะเดา เทพา และสะบ้าย้อย ลมตะวันตกเฉียงใต้ ความเร็ว 15-35 กม./ชม. ห่างฝั่งทะเลมีคลื่นสูง 1-2 เมตร บริเวณที่มีฝนฟ้าคะนองคลื่นสูงประมาณ 2 เมตร</p>	30	24	18.36	06.11	10.45 และ 23.10	05.15 และ 16.40
<p><b>อำเภอหาดใหญ่</b></p> 	<p>มีเมฆเป็นส่วนใหญ่กับมีฝนฟ้าคะนอง ร้อยละ 60 ของพื้นที่ ลมตะวันตกเฉียงใต้ ความเร็ว 15-35 กม./ชม.</p>	30	23	18.37	06.12	-	-
<p><b>อำเภอสะเดา</b></p> 	<p>มีเมฆเป็นส่วนใหญ่กับมีฝนฟ้าคะนอง ร้อยละ 60 ของพื้นที่ ลมตะวันตกเฉียงใต้ ความเร็ว 15-35 กม./ชม.</p>	29	22	18.37	06.13	-	-
<p><b>จังหวัดพัทลุง</b></p> 	<p>มีเมฆเป็นส่วนใหญ่กับมีฝนฟ้าคะนอง ร้อยละ 60 ของพื้นที่ ส่วนมากบริเวณอำเภอศรีนครินทร์ เมือง เขาชัยสน กงหรา ตะโหมด และป่าบอน ลมตะวันตกเฉียงใต้ ความเร็ว 15-35 กม./ชม. ทะเลสาบสงขลามีคลื่นประมาณ 1 เมตร</p>	30	24	18.39	06.13	-	-

นายโชคชัย ชุมน้อย  
ผู้พยากรณ์อากาศ  
ส่วนพยากรณ์อากาศ

สอบถามสภาพอากาศ โทร. 074-311-760  
โทรสาร. 074-311-065  
[www.songkhla.tmd.go.th](http://www.songkhla.tmd.go.th)

นางสาวพะเยาว์ เมืองงาม  
ผู้อำนวยการศูนย์อุตุนิยมวิทยาภาคใต้ฝั่งตะวันออก



ศูนย์อุตุนิยมวิทยาภาคใต้ฝั่งตะวันออก  
กรมอุตุนิยมวิทยา  
กระทรวงดิจิทัลเพื่อเศรษฐกิจและสังคม



พยากรณ์อากาศ  
ประจำวันอาทิตย์ที่ 2 สิงหาคม พ.ศ. 2563  
ออกประกาศเวลา 05.00 น.





**ลักษณะอากาศทั่วไป**

พยากรณ์อากาศ 24 ชั่วโมง บริเวณภาคใต้ฝั่งตะวันออกยังคงมีฝนฟ้าคะนองหลายพื้นที่และมีฝนหนักบางแห่ง

ลักษณะทางอุตุนิยมวิทยาที่สำคัญ พายุระดับ 3 (โซนร้อน ชินลาгу) บริเวณอ่าวตังเกี๋ย กำลังเคลื่อนตัวทางทิศตะวันตกเฉียงเหนือ คาดว่าพายุนี้จะเคลื่อนขึ้นฝั่งบริเวณเมืองวินห์ ประเทศเวียดนาม ในวันที่ ( 2 ส.ค. 63 ) ส่งผลทำให้ในวันที่ 2 - 4 ส.ค.63 มรสุมตะวันตกเฉียงใต้ที่พัดปกคลุมทะเลอันดามัน ภาคใต้ และอ่าวไทยมีกำลังแรงขึ้น

พยากรณ์อากาศสำหรับภาคใต้ตั้งแต่เวลา 06.00 น. วันนี้จนถึงเวลา 06.00 น. วันพรุ่งนี้

<p><b>ภาคใต้ฝั่งตะวันออก</b></p> 	<p>มีเมฆมากกับมีฝนฟ้าคะนอง ร้อยละ 70 ของพื้นที่ และมีฝนหนักบางแห่งส่วนมากบริเวณจังหวัด ประจวบฯ ชุมพร สุราษฎร์ฯ และ นครศรีธรรมราช ลมตะวันตกเฉียงใต้ ความเร็ว 15-35 กม./ชม. ห่างฝั่งทะเลมีคลื่นสูง 1-2 เมตร บริเวณที่มีฝนฟ้าคะนองคลื่นสูงมากกว่า 2 เมตร</p>
<p><b>ภาคใต้ฝั่งตะวันตก</b></p> 	<p>มีเมฆมากกับมีฝนฟ้าคะนอง ร้อยละ 80 ของพื้นที่ และมีฝนหนักถึงหนักมากบางแห่ง ลมตะวันตกเฉียงใต้ ความเร็ว 20-35 กม./ชม. ทะเลมีคลื่นสูงประมาณ 2 เมตร บริเวณที่มีฝนฟ้าคะนองคลื่นสูงมากกว่า 3 เมตร</p>

<p>พยากรณ์อากาศรายจังหวัดภาคใต้ฝั่งตะวันออก ตั้งแต่เวลา 06.00 น. วันนี้ จนถึงเวลา 06.00 น. วันพรุ่งนี้</p>		<p>คาดหมาย อุณหภูมิ</p>		<p>ดวงอาทิตย์</p>		<p>น้ำทะเลพุดังนี้</p>	
		<p>สูงสุด</p>	<p>ต่ำสุด</p>	<p>วันนี้ ตกเวลา</p>	<p>พรุ่งนี้ ขึ้นเวลา</p>	<p>ขึ้น เต็มที่</p>	<p>ลง เต็มที่</p>
<p><b>จังหวัดเพชรบุรี</b></p> 	<p>มีเมฆเป็นส่วนมากกับมีฝนฟ้าคะนอง ร้อยละ 60 ของพื้นที่ ส่วนมากบริเวณอำเภอบ้านแหลม บ้านลาด เมือง ท่ายาง และชะอำ ลมตะวันตกเฉียงใต้ ความเร็ว 15-35 กม./ชม. ห่างฝั่งทะเลมีคลื่นสูง 1-2 เมตร บริเวณที่มีฝนฟ้าคะนองคลื่นสูงมากกว่า 2 เมตร</p>	33	25	18.46	06.06	-	-
<p><b>อำเภอหัวหิน</b></p> 	<p>มีเมฆเป็นส่วนมากกับมีฝนฟ้าคะนอง ร้อยละ 60 ของพื้นที่ ลมตะวันตกเฉียงใต้ ความเร็ว 15-35 กม./ชม. ห่างฝั่งทะเลมีคลื่นสูง 1-2 เมตร บริเวณที่มีฝนฟ้าคะนองคลื่นสูงมากกว่า 2 เมตร</p>	32	25	18.46	06.07	19.33	10.55
<p><b>จังหวัดประจวบคีรีขันธ์</b></p> 	<p>มีเมฆมากกับมีฝนฟ้าคะนอง ร้อยละ 70 ของพื้นที่และมีฝนหนักบางแห่ง ลมตะวันตกเฉียงใต้ ความเร็ว 15-35 กม./ชม. ห่างฝั่งทะเลมีคลื่นสูง 1-2 เมตร บริเวณที่มีฝนฟ้าคะนองคลื่นสูงมากกว่า 2 เมตร</p>	31	24	18.46	06.08	21.30	10.05
<p><b>จังหวัดชุมพร</b></p> 	<p>มีเมฆมากกับมีฝนฟ้าคะนอง ร้อยละ 70 ของพื้นที่และมีฝนหนักบางแห่ง ลมตะวันตกเฉียงใต้ ความเร็ว 15-35 กม./ชม. ห่างฝั่งทะเลมีคลื่นสูง 1-2 เมตร บริเวณที่มีฝนฟ้าคะนองคลื่นสูงมากกว่า 2 เมตร</p>	28	23	18.46	06.13	22.52	09.20

นายโชคชัย ชุมน้อย  
ผู้พยากรณ์อากาศ  
ส่วนพยากรณ์อากาศ

สอบถามสภาพอากาศ โทร. 074-311-760  
โทรสาร. 074-311-065  
[www.songkhla.tmd.go.th](http://www.songkhla.tmd.go.th)

นางสาวพะเยาว์ เมืองงาม  
ผู้อำนวยการศูนย์อุตุนิยมวิทยาภาคใต้ฝั่งตะวันออก



ศูนย์อุตุนิยมวิทยาภาคใต้ฝั่งตะวันออก  
กรมอุตุนิยมวิทยา  
กระทรวงดิจิทัลเพื่อเศรษฐกิจและสังคม



พยากรณ์อากาศ  
ประจำวันอาทิตย์ที่ 2 สิงหาคม พ.ศ. 2563  
ออกประกาศเวลา 05.00 น.

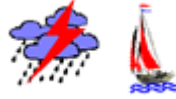


**ลักษณะอากาศทั่วไป**

พยากรณ์อากาศ 24 ชั่วโมง บริเวณภาคใต้ฝั่งตะวันออกยังคงมีฝนฟ้าคะนองหลายพื้นที่และมีฝนหนักบางแห่ง

ลักษณะทางอุตุนิยมวิทยาที่สำคัญ พายุระดับ 3 (โซนร้อน ชินลาภู) บริเวณอ่าวตังเกี๋ย กำลังเคลื่อนตัวทางทิศตะวันตกเฉียงเหนือ คาดว่าพายุนี้จะเคลื่อนขึ้นฝั่งบริเวณเมืองวินห์ ประเทศเวียดนาม ในวันที่ ( 2 ส.ค. 63 ) ส่งผลทำให้ในวันที่ 2 - 4 ส.ค.63 มรสุมตะวันตกเฉียงใต้ที่พัดปกคลุมทะเลอันดามัน ภาคใต้ และอ่าวไทยมีกำลังแรงขึ้น

พยากรณ์อากาศสำหรับภาคใต้ตั้งแต่เวลา 06.00 น. วันนี้จนถึงเวลา 06.00 น. วันพรุ่งนี้

<p><b>ภาคใต้ฝั่งตะวันออก</b></p> 	<p>มีเมฆมากกับมีฝนฟ้าคะนอง ร้อยละ 70 ของพื้นที่ และมีฝนหนักบางแห่งส่วนมากบริเวณจังหวัด ประจวบฯ ชุมพร สุราษฎร์ฯ และ นครศรีธรรมราช ลมตะวันตกเฉียงใต้ ความเร็ว 15-35 กม./ชม. ห่างฝั่งทะเลมีคลื่นสูง 1-2 เมตร บริเวณที่มีฝนฟ้าคะนองคลื่นสูงมากกว่า 2 เมตร</p>
<p><b>ภาคใต้ฝั่งตะวันตก</b></p> 	<p>มีเมฆมากกับมีฝนฟ้าคะนอง ร้อยละ 80 ของพื้นที่ และมีฝนหนักถึงหนักมากบางแห่ง ลมตะวันตกเฉียงใต้ ความเร็ว 20-35 กม./ชม. ทะเลมีคลื่นสูงประมาณ 2 เมตร บริเวณที่มีฝนฟ้าคะนองคลื่นสูงมากกว่า 3 เมตร</p>

<p>พยากรณ์อากาศรายจังหวัดภาคใต้ฝั่งตะวันออก ตั้งแต่เวลา 06.00 น. วันนี้ จนถึงเวลา 06.00 น. วันพรุ่งนี้</p>		<p>คาดหมาย อุณหภูมิ</p>		<p>ดวงอาทิตย์</p>		<p>น้ำทะเลพุ่งนี้</p>	
		<p>สูงสุด</p>	<p>ต่ำสุด</p>	<p>วันนี้ ตกเวลา</p>	<p>พรุ่งนี้ ขึ้นเวลา</p>	<p>ขึ้น เต็มที่</p>	<p>ลง เต็มที่</p>
<p><b>จังหวัดสุราษฎร์ธานี</b></p> 	<p>มีเมฆมากกับมีฝนฟ้าคะนอง ร้อยละ 70 ของพื้นที่และมีฝนหนัก บางแห่ง ลมตะวันตกเฉียงใต้ ความเร็ว 15-35 กม./ชม. ห่างฝั่งทะเลมีคลื่นสูง 1-2 เมตร บริเวณที่มีฝนฟ้าคะนองคลื่นสูงมากกว่า 2 เมตร</p>	28	23	18.45	06.14	23.53	09.02
<p><b>อำเภอเกาะสมุย</b></p> 	<p>มีเมฆเป็นส่วนมากกับมีฝนฟ้าคะนอง ร้อยละ 60 ของพื้นที่ ลมตะวันตกเฉียงใต้ ความเร็ว 15-35 กม./ชม. ห่างฝั่งทะเลมีคลื่นสูง 1-2 เมตร บริเวณที่มีฝนฟ้าคะนองคลื่นสูงมากกว่า 2 เมตร</p>	29	24	18.41	06.10	23.20	08.34
<p><b>จังหวัดนครศรีธรรมราช</b></p> 	<p>มีเมฆเป็นส่วนมากกับมีฝนฟ้าคะนอง ร้อยละ 60 ของพื้นที่และมี ฝนหนักบางแห่งส่วนมากบริเวณอำเภอสิชล ท่าศาลา เมือง ทุ่งใหญ่ ฉวาง นาบอน ช้างกลาง ทุ่งสง ลานสกา และบางขัน ลมตะวันตกเฉียงใต้ ความเร็ว 15-35 กม./ชม. ห่างฝั่งทะเลมีคลื่นสูง 1-2 เมตร บริเวณที่มีฝนฟ้าคะนองคลื่นสูงมากกว่า 2 เมตร</p>	30	24	18.41	06.12	00.53	17.12

นายโชคชัย ชุมน้อย  
ผู้พยากรณ์อากาศ  
ส่วนพยากรณ์อากาศ

สอบถามสภาพอากาศ โทร. 074-311-760  
โทรสาร. 074-311-065  
[www.songkhla.tmd.go.th](http://www.songkhla.tmd.go.th)

นางสาวพะเยาว์ เมืองงาม  
ผู้อำนวยการศูนย์อุตุนิยมวิทยาภาคใต้ฝั่งตะวันออก





ศูนย์อุตุนิยมวิทยาภาคใต้ฝั่งตะวันออก  
กรมอุตุนิยมวิทยา  
กระทรวงดิจิทัลเพื่อเศรษฐกิจและสังคม




พยากรณ์อากาศ  
ประจำวันอาทิตย์ที่ 2 สิงหาคม พ.ศ. 2563  
ออกประกาศเวลา 05.00 น.

**ลักษณะอากาศทั่วไป**

พยากรณ์อากาศ 24 ชั่วโมง บริเวณภาคใต้ฝั่งตะวันออกยังคงมีฝนฟ้าคะนองหลายพื้นที่และมีฝนหนักบางแห่ง  
ลักษณะทางอุตุนิยมวิทยาที่สำคัญ พายุระดับ 3 (โซนร้อน ชินลาгу) บริเวณอ่าวตังเกี๋ย กำลังเคลื่อนตัวทางทิศตะวันตกเฉียงเหนือ คาดว่าพายุนี้จะเคลื่อนขึ้นฝั่งบริเวณเมืองวินห์ ประเทศเวียดนาม ในวันที่ ( 2 ส.ค. 63 ) ส่งผลทำให้ในวันที่ 2 - 4 ส.ค.63 มรสุมตะวันตกเฉียงใต้ที่พัดปกคลุมทะเลอันดามัน ภาคใต้ และอ่าวไทยมีกำลังแรงขึ้น

**พยากรณ์อากาศสำหรับภาคใต้ตั้งแต่เวลา 06.00 น. วันนี้จนถึงเวลา 06.00 น. วันพรุ่งนี้**

<p><b>ภาคใต้ฝั่งตะวันออก</b></p> 	<p>มีเมฆมากกับมีฝนฟ้าคะนอง ร้อยละ 70 ของพื้นที่ และมีฝนหนักบางแห่งส่วนมากบริเวณจังหวัด ประจวบฯ ชุมพร สุราษฎร์ฯ และ นครศรีธรรมราช ลมตะวันตกเฉียงใต้ ความเร็ว 15-35 กม./ชม. ห่างฝั่งทะเลมีคลื่นสูง 1-2 เมตร บริเวณที่มีฝนฟ้าคะนองคลื่นสูงมากกว่า 2 เมตร</p>
<p><b>ภาคใต้ฝั่งตะวันตก</b></p> 	<p>มีเมฆมากกับมีฝนฟ้าคะนอง ร้อยละ 80 ของพื้นที่ และมีฝนหนักถึงหนักมากบางแห่ง ลมตะวันตกเฉียงใต้ ความเร็ว 20-35 กม./ชม. ทะเลมีคลื่นสูงประมาณ 2 เมตร บริเวณที่มีฝนฟ้าคะนองคลื่นสูงมากกว่า 3 เมตร</p>

<p>พยากรณ์อากาศรายจังหวัดภาคใต้ฝั่งตะวันออก ตั้งแต่เวลา 06.00 น. วันนี้ จนถึงเวลา 06.00 น. วันพรุ่งนี้</p>		<p>คาดหมาย อุณหภูมิ</p>		<p>ดวงอาทิตย์</p>		<p>น้ำทะเลพรุ่งนี้</p>	
		<p>สูงสุด</p>	<p>ต่ำสุด</p>	<p>วันนี้ ตกเวลา</p>	<p>พรุ่งนี้ ขึ้นเวลา</p>	<p>ขึ้น เต็มที่</p>	<p>ลง เต็มที่</p>
<p><b>จังหวัดปัตตานี</b></p> 	<p>มีเมฆเป็นส่วนมากกับมีฝนฟ้าคะนอง ร้อยละ 60 ของพื้นที่ ส่วนมากบริเวณอำเภอโคกโพธิ์ หนองจิก แม่ลาน ยะรัง ทุ่งยางแดง กะพ้อ สายบุรี และไม้แก่น ลมตะวันตกเฉียงใต้ ความเร็ว 15-35 กม./ชม. ห่างฝั่งทะเลมีคลื่นสูง 1-2 เมตร บริเวณที่มีฝนฟ้าคะนองคลื่นสูงมากกว่า 2 เมตร</p>	31	24	18.34	06.10	09.41 และ 21.39	01.49 และ 16.00
<p><b>จังหวัดยะลา</b></p> 	<p>มีเมฆเป็นส่วนมากกับมีฝนฟ้าคะนอง ร้อยละ 60 ของพื้นที่ ส่วนมากบริเวณอำเภอกาบัง ยะหา บันนังสตา และเบตง ลมตะวันตกเฉียงใต้ ความเร็ว 15-35 กม./ชม.</p>	31	23	18.32	06.10	-	-
<p><b>จังหวัดนราธิวาส</b></p> 	<p>มีเมฆเป็นส่วนมากกับมีฝนฟ้าคะนอง ร้อยละ 60 ของพื้นที่ ส่วนมากบริเวณอำเภอศรีสาคร จะแนะ สุคีริน และแว้ง ลมตะวันตกเฉียงใต้ ความเร็ว 15-35 กม./ชม. ห่างฝั่งทะเลมีคลื่นสูง 1-2 เมตร บริเวณที่มีฝนฟ้าคะนองคลื่นสูงมากกว่า 2 เมตร</p>	31	23	18.30	06.07	08.10 และ 18.37	00.16 และ 15.37
		<p>ดวงจันทร์</p>		04.40	18.23		

นายโชคชัย ชุมน้อย  
ผู้พยากรณ์อากาศ  
ส่วนพยากรณ์อากาศ

สอบถามสภาพอากาศ โทร. 074-311-760

โทรสาร. 074-311-065

[www.songkhla.tmd.go.th](http://www.songkhla.tmd.go.th)

นางสาวพะเยาว์ เมืองงาม

ผู้อำนวยการศูนย์อุตุนิยมวิทยาภาคใต้ฝั่งตะวันออก