





ศูนย์อุตุนิยมวิทยาภาคใต้ฝั่งตะวันออก  
กรมอุตุนิยมวิทยา  
กระทรวงดิจิทัลเพื่อเศรษฐกิจและสังคม





พยากรณ์อากาศ  
ประจำวันพุธ ที่ 6 พฤษภาคม พ.ศ. 2563  
ออกประกาศเวลา 17.00 น.

**ลักษณะอากาศทั่วไป**

พยากรณ์อากาศ 24 ชั่วโมง บริเวณภาคใต้ฝั่งตะวันออกอากาศร้อนในตอนกลางวันกับมีฝนบางแห่ง  
ลักษณะทางอุตุนิยมวิทยาที่สำคัญ ลมตะวันออกพัดปกคลุมอ่าวไทย และภาคใต้

พยากรณ์อากาศสำหรับภาคใต้ตั้งแต่เวลา 18.00 น. วันนี้จนถึง เวลา 18.00 น. วันพรุ่งนี้

|  |  |
|--|--|
| <p><b>ภาคใต้ฝั่งตะวันออก</b></p>  | <p>อากาศร้อนในตอนกลางวันกับมีฝน ร้อยละ 10 ของพื้นที่<br/>ลมตะวันออก ความเร็ว 10-30 กม./ชม.<br/>ทะเลมีคลื่นต่ำกว่า 1 เมตร</p>   |
| <p><b>ภาคใต้ฝั่งตะวันตก</b></p>    | <p>มีเมฆเป็นส่วนมากกับมีพายุฝนฟ้าคะนอง ร้อยละ 40 ของพื้นที่<br/>ลมตะวันตกเฉียงเหนือ ความเร็ว 15-30 กม./ชม.<br/>ทะเลมีคลื่นสูงประมาณ 1 เมตร บริเวณพายุฝนฟ้าคะนองทะเลมีคลื่นสูงประมาณ 2 เมตร</p> |

| พยากรณ์อากาศรายจังหวัดภาคใต้ฝั่งตะวันออกตั้งแต่เวลา 18.00 น. วันนี้จนถึงเวลา 18.00 น. วันพรุ่งนี้               |  | คาดหมาย<br>อุณหภูมิ |        | ดวงอาทิตย์          |                   | น้ำทะเลพุ่งนี้        |                       |
|---|--|---------------------|--------|---------------------|-------------------|-----------------------|-----------------------|
|   |  | สูงสุด              | ต่ำสุด | พุ่งนี้<br>ขึ้นเวลา | พุ่งนี้<br>ตกเวลา | ขึ้น<br>เต็มที่       | ลง<br>เต็มที่         |
| <p><b>จังหวัดสงขลา</b></p>    | <p>มีเมฆบางส่วนกับมีฝน ร้อยละ 10 ของพื้นที่<br/>ส่วนมากบริเวณอำเภอหาดใหญ่ คลองหอยโข่ง สะเดา และนาทวี<br/>ลมตะวันออก ความเร็ว 10-30 กม./ชม.<br/>ทะเลมีคลื่นต่ำกว่า 1 เมตร</p> | 32                  | 26     | 06.02               | 18.26             | 09.45<br>และ<br>21.47 | 03.22<br>และ<br>15.42 |
| <p><b>อำเภอหาดใหญ่</b></p>   | <p>อากาศร้อนในตอนกลางวันกับมีฝน ร้อยละ 10 ของพื้นที่<br/>ลมตะวันออก ความเร็ว 10-30 กม./ชม.</p>   | 37                  | 24     | 06.03               | 18.27             | -                     | -                     |
| <p><b>อำเภอสะเดา</b></p>     | <p>อากาศร้อนในตอนกลางวันกับมีฝน ร้อยละ 20 ของพื้นที่<br/>ลมตะวันออก ความเร็ว 10-30 กม./ชม.</p>   | 36                  | 24     | 06.03               | 18.27             | -                     | -                     |
| <p><b>จังหวัดพัทลุง</b></p>  | <p>มีเมฆบางส่วนกับมีฝน ร้อยละ 10 ของพื้นที่<br/>ส่วนมากบริเวณอำเภอกงหรา ตะโหมด และป่าบอน<br/>ลมตะวันออก ความเร็ว 10-30 กม./ชม.<br/>ทะเลสาบสงขลามีคลื่นต่ำกว่า 1 เมตร</p>     | 34                  | 26     | 06.03               | 18.29             | -                     | -                     |

**รายงานอากาศส่วนมากบริเวณภาคใต้ ของสถานีตรวจอากาศมีดังนี้**

|  |  |
|--|--|
| ภาคใต้ฝั่งตะวันออก มีฝนเล็กน้อยถึงปานกลางบางแห่ง               | อุณหภูมิต่ำสุด วัดได้ 23.5 °ซ. ที่ อ.กาญจนดิษฐ์ จ.สุราษฎร์ธานี           |
| ฝนมากที่สุดภาคใต้ วัดได้ 30.0 มม. ที่ อ.ชัยบุรี จ.สุราษฎร์ธานี | อุณหภูมิสูงสุด วัดได้ 38.4 °ซ. ที่ ต.หนองพลับ อ.หัวหิน จ.ประจวบคีรีขันธ์ |

นายชานูพงษ์ พจนไกร  
ผู้พยากรณ์อากาศ  
ส่วนพยากรณ์อากาศ

สอบถามสภาพอากาศ โทร. 074-311-760  
โทรสาร. 074-311-065  
[www.songkhla.tmd.go.th](http://www.songkhla.tmd.go.th)

นางสาวพะเยาว์ เมืองงาม  
ผู้อำนวยการศูนย์อุตุนิยมวิทยาภาคใต้ฝั่งตะวันออก









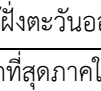
ศูนย์อุตุนิยมวิทยาภาคใต้ฝั่งตะวันออก  
กรมอุตุนิยมวิทยา  
กระทรวงดิจิทัลเพื่อเศรษฐกิจและสังคม

พยากรณ์อากาศ  
ประจำวันพุธ ที่ 6 พฤษภาคม พ.ศ. 2563  
ออกประกาศเวลา 17.00 น.

**ลักษณะอากาศทั่วไป**

พยากรณ์อากาศ 24 ชั่วโมง บริเวณภาคใต้ฝั่งตะวันออกอากาศร้อนในตอนกลางวันกับมีฝนบางแห่ง  
ลักษณะทางอุตุนิยมวิทยาที่สำคัญ ลมตะวันออกพัดปกคลุมอ่าวไทย และภาคใต้

พยากรณ์อากาศสำหรับภาคใต้ตั้งแต่เวลา 18.00 น. วันนี้จนถึง เวลา 18.00 น. วันพรุ่งนี้

|  |  |                              |               |                             |                           |                         |                       |
|--|--|------------------------------|---------------|-----------------------------|---------------------------|-------------------------|-----------------------|
| <p><b>ภาคใต้ฝั่งตะวันออก</b></p>        | <p>อากาศร้อนในตอนกลางวันกับมีฝน ร้อยละ 10 ของพื้นที่<br/>ลมตะวันออก ความเร็ว 10-30 กม./ชม.<br/>ทะเลมีคลื่นต่ำกว่า 1 เมตร</p>   |                              |               |                             |                           |                         |                       |
| <p><b>ภาคใต้ฝั่งตะวันตก</b></p>          | <p>มีเมฆเป็นส่วนมากกับมีพายุฝนฟ้าคะนอง ร้อยละ 40 ของพื้นที่<br/>ลมตะวันตกเฉียงเหนือ ความเร็ว 15-30 กม./ชม.<br/>ทะเลมีคลื่นสูงประมาณ 1 เมตร บริเวณพายุฝนฟ้าคะนองทะเลมีคลื่นสูงประมาณ 2 เมตร</p> |                              |               |                             |                           |                         |                       |
| <p>พยากรณ์อากาศรายจังหวัดภาคใต้ฝั่งตะวันออกตั้งแต่เวลา 18.00 น. วันนี้<br/>จนถึงเวลา 18.00 น. วันพรุ่งนี้</p>            |  | <p>คาดการณ์<br/>อุณหภูมิ</p> |               | <p>ดวงอาทิตย์</p>           |                           | <p>น้ำทะเลพุ่งนี้</p>   |                       |
| <p><b>จังหวัดเพชรบุรี</b></p>          |  | <p>สูงสุด</p>                | <p>ต่ำสุด</p> | <p>พุ่งนี้<br/>ขึ้นเวลา</p> | <p>พุ่งนี้<br/>ตกเวลา</p> | <p>ขึ้น<br/>เต็มที่</p> | <p>ลง<br/>เต็มที่</p> |
| <p><b>อำเภอหัวหิน</b></p>             | <p>มีเมฆบางส่วน<br/>ลมตะวันออกเฉียงใต้ ความเร็ว 10-30 กม./ชม.<br/>ทะเลมีคลื่นต่ำกว่า 1 เมตร</p>  | 36                           | 28            | 05.57                       | 18.36                     | -                       | -                     |
| <p><b>จังหวัดประจวบคีรีขันธ์</b></p>  | <p>มีเมฆบางส่วนกับอากาศร้อนในตอนกลางวัน<br/>ลมตะวันออกเฉียงใต้ ความเร็ว 10-30 กม./ชม.<br/>ทะเลมีคลื่นต่ำกว่า 1 เมตร</p>  | 34                           | 27            | 05.58                       | 18.36                     | 04.10<br>และ<br>17.55   | 10.54<br>และ<br>23.20 |
| <p><b>จังหวัดชุมพร</b></p>            | <p>มีเมฆบางส่วนกับอากาศร้อนในตอนกลางวัน<br/>ลมตะวันออกเฉียงใต้ ความเร็ว 10-30 กม./ชม.<br/>ทะเลมีคลื่นต่ำกว่า 1 เมตร</p>  | 37                           | 25            | 06.00                       | 18.35                     | 02.08<br>และ<br>21.10   | 10.31                 |
| <p><b>จังหวัดชุมพร</b></p>            | <p>มีเมฆบางส่วนกับอากาศร้อนในตอนกลางวัน<br/>ลมตะวันออกเฉียงใต้ ความเร็ว 10-30 กม./ชม.<br/>ทะเลมีคลื่นต่ำกว่า 1 เมตร</p>  | 35                           | 25            | 06.03                       | 18.36                     | 11.28<br>และ<br>23.21   | 06.21<br>และ<br>16.00 |

**รายงานอากาศส่วนมากบริเวณภาคใต้ ของสถานีตรวจอากาศมีดังนี้**

|   |   |
|---|---|
| <p>ภาคใต้ฝั่งตะวันออก มีฝนเล็กน้อยถึงปานกลางบางแห่ง</p>               | <p>อุณหภูมิต่ำสุด วัดได้ 23.5 °ซ. ที่ อ.กาญจนดิษฐ์ จ.สุราษฎร์ธานี</p>           |
| <p>ฝนมากที่สุดภาคใต้ วัดได้ 30.0 มม. ที่ อ.ชัยบุรี จ.สุราษฎร์ธานี</p> | <p>อุณหภูมิสูงสุด วัดได้ 38.4 °ซ. ที่ ต.หนองพลับ อ.หัวหิน จ.ประจวบคีรีขันธ์</p> |

นายชานูพงษ์ พจนไกร  
ผู้พยากรณ์อากาศ  
ส่วนพยากรณ์อากาศ

สอบถามสภาพอากาศ โทร. 074-311-760  
โทรสาร. 074-311-065  
[www.songkhla.tmd.go.th](http://www.songkhla.tmd.go.th)

นางสาวพะเยาว์ เมืองงาม  
ผู้อำนวยการศูนย์อุตุนิยมวิทยาภาคใต้ฝั่งตะวันออก





ศูนย์อุตุนิยมวิทยาภาคใต้ฝั่งตะวันออก  
กรมอุตุนิยมวิทยา  
กระทรวงดิจิทัลเพื่อเศรษฐกิจและสังคม




พยากรณ์อากาศ  
ประจำวันพุธที่ 6 พฤษภาคม พ.ศ. 2563  
ออกประกาศเวลา 17.00 น.

**ลักษณะอากาศทั่วไป**

พยากรณ์อากาศ 24 ชั่วโมง บริเวณภาคใต้ฝั่งตะวันออกอากาศร้อนในตอนกลางวันกับมีฝนบางแห่ง  
ลักษณะทางอุตุนิยมวิทยาที่สำคัญ ลมตะวันออกพัดปกคลุมอ่าวไทย และภาคใต้

พยากรณ์อากาศสำหรับภาคใต้ตั้งแต่เวลา 18.00 น. วันนี้จนถึง เวลา 18.00 น. วันพรุ่งนี้

|  |  |
|--|--|
| <p><b>ภาคใต้ฝั่งตะวันออก</b></p>  | <p>อากาศร้อนในตอนกลางวันกับมีฝน ร้อยละ 10 ของพื้นที่<br/>ลมตะวันออก ความเร็ว 10-30 กม./ชม.<br/>ทะเลมีคลื่นต่ำกว่า 1 เมตร</p>   |
| <p><b>ภาคใต้ฝั่งตะวันตก</b></p>    | <p>มีเมฆเป็นส่วนมากกับมีพายุฝนฟ้าคะนอง ร้อยละ 40 ของพื้นที่<br/>ลมตะวันตกเฉียงเหนือ ความเร็ว 15-30 กม./ชม.<br/>ทะเลมีคลื่นสูงประมาณ 1 เมตร บริเวณพายุฝนฟ้าคะนองทะเลมีคลื่นสูงประมาณ 2 เมตร</p> |

| พยากรณ์อากาศรายจังหวัดภาคใต้ฝั่งตะวันออกตั้งแต่เวลา 18.00 น. วันนี้จนถึงเวลา 18.00 น. วันพรุ่งนี้                      |  | คาดหมาย<br>อุณหภูมิ |        | ดวงอาทิตย์           |                    | น้ำทะเลวัน<br>พรุ่งนี้ |                       |
|--|--|---------------------|--------|----------------------|--------------------|------------------------|-----------------------|
|  |  | สูงสุด              | ต่ำสุด | พรุ่งนี้<br>ขึ้นเวลา | พรุ่งนี้<br>ตกเวลา | ขึ้น<br>เต็มที่        | ลง<br>เต็มที่         |
| <p><b>จังหวัดสุราษฎร์ธานี</b></p>   | <p>อากาศร้อนในตอนกลางวันกับมีฝน ร้อยละ 10 ของพื้นที่<br/>ส่วนมากบริเวณอำเภอพนม พระแสง และเคียนซา<br/>ลมตะวันออก ความเร็ว 10-30 กม./ชม.<br/>ทะเลมีคลื่นต่ำกว่า 1 เมตร</p>   | 36                  | 24     | 06.05                | 18.35              | 11.36<br>และ<br>23.59  | 06.24<br>และ<br>16.29 |
| <p><b>อำเภอเกาะสมุย</b></p>         | <p>มีเมฆบางส่วน<br/>ลมตะวันออก ความเร็ว 10-30 กม./ชม.<br/>ทะเลมีคลื่นต่ำกว่า 1 เมตร</p>  | 32                  | 25     | 06.01                | 18.32              | 11.07<br>และ<br>23.17  | 05.58<br>และ<br>15.46 |
| <p><b>จังหวัดนครศรีธรรมราช</b></p>  | <p>อากาศร้อนในตอนกลางวันกับมีฝน ร้อยละ 10 ของพื้นที่<br/>ส่วนมากบริเวณอำเภอฉวาง ทุ่งใหญ่ และบางขัน<br/>ลมตะวันออก ความเร็ว 10-30 กม./ชม.<br/>ทะเลมีคลื่นต่ำกว่า 1 เมตร</p> | 36                  | 25     | 06.03                | 18.31              | 00.41<br>และ<br>12.48  | 07.13<br>และ<br>18.05 |

**รายงานอากาศส่วนมากบริเวณภาคใต้ ของสถานีตรวจอากาศมีดังนี้**

|  |  |
|--|--|
| ภาคใต้ฝั่งตะวันออก มีฝนเล็กน้อยถึงปานกลางบางแห่ง               | อุณหภูมิต่ำสุด วัดได้ 23.5 °ซ. ที่ อ.กาญจนดิษฐ์ จ.สุราษฎร์ธานี           |
| ฝนมากที่สุดภาคใต้ วัดได้ 30.0 มม. ที่ อ.ชัยบุรี จ.สุราษฎร์ธานี | อุณหภูมิสูงสุด วัดได้ 38.4 °ซ. ที่ ต.หนองพลับ อ.หัวหิน จ.ประจวบคีรีขันธ์ |

นายชานูพงษ์ พจนไกร  
ผู้พยากรณ์อากาศ  
ส่วนพยากรณ์อากาศ

สอบถามสภาพอากาศ โทร. 074-311-760  
โทรสาร. 074-311-065  
[www.songkhla.tmd.go.th](http://www.songkhla.tmd.go.th)

นางสาวพะเยาว์ เมืองงาม  
ผู้อำนวยการศูนย์อุตุนิยมวิทยาภาคใต้ฝั่งตะวันออก





ศูนย์อุตุนิยมวิทยาภาคใต้ฝั่งตะวันออก  
กรมอุตุนิยมวิทยา  
กระทรวงดิจิทัลเพื่อเศรษฐกิจและสังคม




พยากรณ์อากาศ  
ประจำวันพุธที่ 6 พฤษภาคม พ.ศ. 2563  
ออกประกาศเวลา 17.00 น.

**ลักษณะอากาศทั่วไป**

พยากรณ์อากาศ 24 ชั่วโมง บริเวณภาคใต้ฝั่งตะวันออกอากาศร้อนในตอนกลางวันกับมีฝนบางแห่ง  
ลักษณะทางอุตุนิยมวิทยาที่สำคัญ ลมตะวันออกเฉียงพัดปกคลุมอ่าวไทย และภาคใต้

พยากรณ์อากาศสำหรับภาคใต้ตั้งแต่เวลา 18.00 น. วันนี้จนถึง เวลา 18.00 น. วันพรุ่งนี้

|  |  |
|--|--|
| <p><b>ภาคใต้ฝั่งตะวันออก</b></p>  | <p>อากาศร้อนในตอนกลางวันกับมีฝน ร้อยละ 10 ของพื้นที่<br/>ลมตะวันออกเฉียง ความเร็ว 10-30 กม./ชม.<br/>ทะเลมีคลื่นต่ำกว่า 1 เมตร</p>  |
| <p><b>ภาคใต้ฝั่งตะวันตก</b></p>    | <p>มีเมฆเป็นส่วนมากกับมีพายุฝนฟ้าคะนอง ร้อยละ 40 ของพื้นที่<br/>ลมตะวันตกเฉียงเหนือ ความเร็ว 15-30 กม./ชม.<br/>ทะเลมีคลื่นสูงประมาณ 1 เมตร บริเวณพายุฝนฟ้าคะนองทะเลมีคลื่นสูงประมาณ 2 เมตร</p> |

| พยากรณ์อากาศรายจังหวัดภาคใต้ฝั่งตะวันออกตั้งแต่เวลา 18.00 น. วันนี้จนถึงเวลา 18.00 น. วันพรุ่งนี้                 |  | คาดหมายอุณหภูมิ |        | ดวงอาทิตย์           |                    | น้ำทะเลวันพรุ่งนี้    |                       |
|---|--|-----------------|--------|----------------------|--------------------|-----------------------|-----------------------|
|   |  | สูงสุด          | ต่ำสุด | พรุ่งนี้<br>ขึ้นเวลา | พรุ่งนี้<br>ตกเวลา | ขึ้น<br>เต็มที่       | ลง<br>เต็มที่         |
| <p><b>จังหวัดปัตตานี</b></p>    | <p>อากาศร้อนในตอนกลางวันกับมีฝน ร้อยละ 10 ของพื้นที่<br/>ส่วนมากบริเวณอำเภอโคกโพธิ์ แม่ลาน และยะรัง<br/>ลมตะวันออกเฉียง ความเร็ว 10-30 กม./ชม.<br/>ทะเลมีคลื่นต่ำกว่า 1 เมตร</p> | 35              | 25     | 06.00                | 18.24              | 09.24<br>และ<br>21.15 | 02.41<br>และ<br>15.46 |
| <p><b>จังหวัดยะลา</b></p>      | <p>อากาศร้อนในตอนกลางวันกับมีฝน ร้อยละ 10 ของพื้นที่<br/>ส่วนมากบริเวณอำเภอกาบัง บันนังสตา และธารโต<br/>ลมตะวันออกเฉียง ความเร็ว 10-30 กม./ชม.</p>                               | 36              | 25     | 06.00                | 18.22              | -                     | -                     |
| <p><b>จังหวัดนราธิวาส</b></p>  | <p>มีเมฆบางส่วนกับมีฝน ร้อยละ 10 ของพื้นที่<br/>ส่วนมากบริเวณอำเภอศรีสาคร จะแนะ และสุคีริน<br/>ลมตะวันออกเฉียง ความเร็ว 10-30 กม./ชม.<br/>ทะเลมีคลื่นต่ำกว่า 1 เมตร</p>          | 34              | 24     | 05.58                | 18.21              | 07.57<br>และ<br>19.38 | 01.22<br>และ<br>14.14 |

**รายงานอากาศส่วนมากบริเวณภาคใต้ ของสถานีตรวจอากาศมีดังนี้**

|  |  |
|--|--|
| ภาคใต้ฝั่งตะวันออก มีฝนเล็กน้อยถึงปานกลางบางแห่ง               | อุณหภูมิต่ำสุด วัดได้ 23.5 °ซ. ที่ อ.กาญจนดิษฐ์ จ.สุราษฎร์ธานี           |
| ฝนมากที่สุดภาคใต้ วัดได้ 30.0 มม. ที่ อ.ชัยบุรี จ.สุราษฎร์ธานี | อุณหภูมิสูงสุด วัดได้ 38.4 °ซ. ที่ ต.หนองปลับ อ.หัวหิน จ.ประจวบคีรีขันธ์ |

นายชานูพงษ์ พจนไกร  
ผู้พยากรณ์อากาศ  
ส่วนพยากรณ์อากาศ

สอบถามสภาพอากาศ โทร. 074-311-760  
โทรสาร. 074-311-065  
[www.songkhla.tmd.go.th](http://www.songkhla.tmd.go.th)

นางสาวพะเยาว์ เมืองงาม  
ผู้อำนวยการศูนย์อุตุนิยมวิทยาภาคใต้ฝั่งตะวันออก