



ศูนย์อุตุนิยมวิทยาภาคใต้ฝั่งตะวันออก  
กรมอุตุนิยมวิทยา  
กระทรวงดิจิทัลเพื่อเศรษฐกิจและสังคม



พยากรณ์อากาศ  
ประจำวันพุธที่ 29 เมษายน พ.ศ. 2563  
ออกประกาศเวลา 05.00 น.





**ลักษณะอากาศทั่วไป**

พยากรณ์อากาศ 24 ชั่วโมง บริเวณภาคใต้ฝั่งตะวันออกมีฝนลดลง แต่ยังคงมีฝนหนักบางแห่งตั้งแต่จังหวัดสุราษฎร์ธานีลงมา สำหรับบริเวณที่มีฝนฟ้าคะนองทะเลมีคลื่นสูงมากกว่า 2 เมตร

**ลักษณะทางอุตุนิยมวิทยาที่สำคัญ** บริเวณความกดอากาศสูงหรือมวลอากาศเย็นกำลังค่อนข้างแรงจากประเทศจีนยังคงปกคลุมลาว เวียดนาม และทะเลจีนใต้ ประกอบกับลมตะวันออกเฉียงใต้พัดปกคลุมอ่าวไทย ภาคใต้ และทะเลอันดามันยังคงมีกำลังปานกลาง ลักษณะดังกล่าวทำให้ภาคใต้ฝั่งตะวันออกยังคงมีฝนตกหนักบางแห่ง บริเวณจังหวัดสุราษฎร์ธานี นครศรีธรรมราช พัทลุง สงขลา ปัตตานี ยะลา และนราธิวาส ขอให้ประชาชนในพื้นที่เสี่ยงภัยของจังหวัดดังกล่าวระมัดระวังอันตรายจากฝนตกหนัก ฝนตกสะสม และลมกระโชกแรง ซึ่งอาจเกิดทำให้เกิดน้ำท่วมฉับพลัน และน้ำป่าไหลหลากได้

**พยากรณ์อากาศสำหรับภาคใต้ตั้งแต่เวลา 06.00 น. วันนี้จนถึงเวลา 06.00 น. วันพรุ่งนี้**

<p><b>ภาคใต้ฝั่งตะวันออก</b></p> 	<p>มีเมฆเป็นส่วนมากกับมีฝนฟ้าคะนอง ร้อยละ 60 ของพื้นที่ กับมีฝนหนักและลมกระโชกแรงบางแห่ง ตั้งแต่สุราษฎร์ธานีลงมา ตั้งแต่จังหวัดชุมพรขึ้นไป ลมตะวันออกเฉียงใต้ ความเร็ว 15-30 กม./ชม. ทะเลมีคลื่นสูงประมาณ 1 เมตร ตั้งแต่จังหวัดสุราษฎร์ธานีลงมา ลมตะวันออกเฉียงใต้ ความเร็ว 15-35 กม./ชม. ทะเลมีคลื่นสูง 1-2 เมตร บริเวณฝนฟ้าคะนองทะเลมีคลื่นสูงมากกว่า 2 เมตร</p>
<p><b>ภาคใต้ฝั่งตะวันตก</b></p> 	<p>อากาศร้อนกับมีฝนฟ้าคะนอง ร้อยละ 60 ของพื้นที่ ลมตะวันออกเฉียงใต้ ความเร็ว 15-30 กม./ชม. ทะเลมีคลื่นสูงประมาณ 1 เมตร บริเวณฝนฟ้าคะนองทะเลมีคลื่นสูงประมาณ 2 เมตร</p>

<p>พยากรณ์อากาศรายจังหวัดภาคใต้ฝั่งตะวันออก ตั้งแต่เวลา 06.00 น. วันนี้ จนถึงเวลา 06.00 น. วันพรุ่งนี้</p>		<p>คาดหมาย อุณหภูมิ</p>		<p>ดวงอาทิตย์</p>		<p>น้ำทะเลพุ่งนี้</p>	
		<p>สูงสุด</p>	<p>ต่ำสุด</p>	<p>วันนี้ ตกเวลา</p>	<p>พรุ่งนี้ ขึ้นเวลา</p>	<p>ขึ้น เต็มที่</p>	<p>ลง เต็มที่</p>
<p><b>จังหวัดสงขลา</b></p> 	<p>มีเมฆเป็นส่วนมากกับมีฝนฟ้าคะนอง ร้อยละ 60 ของพื้นที่ กับมีฝนหนักและลมกระโชกแรงบางแห่ง บริเวณคาบสมุทรมะริดถึงพระ อำเภอมือ และจะนะ ลมตะวันออกเฉียงใต้ ความเร็ว 15-35 กม./ชม. ทะเลมีคลื่นสูง 1-2 เมตร บริเวณฝนฟ้าคะนองทะเลมีคลื่นสูงมากกว่า 2 เมตร</p>	30	23	18.26	06.04	04.15	09.48
<p><b>อำเภอหาดใหญ่</b></p> 	<p>มีเมฆเป็นส่วนมากกับมีฝนฟ้าคะนอง ร้อยละ 30 ของพื้นที่ ลมตะวันออกเฉียงใต้ ความเร็ว 15-30 กม./ชม.</p>	33	24	18.26	06.05	-	-
<p><b>อำเภอสะเตกา</b></p> 	<p>มีเมฆเป็นส่วนมากกับมีฝนฟ้าคะนอง ร้อยละ 30 ของพื้นที่ ลมตะวันออกเฉียงใต้ ความเร็ว 15-30 กม./ชม.</p>	34	24	18.26	06.05	-	-
<p><b>จังหวัดพัทลุง</b></p> 	<p>มีเมฆเป็นส่วนมากกับมีฝนฟ้าคะนอง ร้อยละ 60 ของพื้นที่ กับมีฝนหนักและลมกระโชกแรงบางแห่ง บริเวณอำเภอควนขนุน เมือง เขาชัยสน และปากพะยูน ลมตะวันออกเฉียงใต้ ความเร็ว 15-30 กม./ชม. ทะเลสาบสงขลามีคลื่นสูงประมาณ 1 เมตร</p>	30	24	18.28	06.05	-	-

นายชานูพงษ์ พจนไกร  
ผู้พยากรณ์อากาศ  
ส่วนพยากรณ์อากาศ

สอบถามสภาพอากาศ โทร. 074-311-760  
โทรสาร. 074-311-065  
[www.songkhla.tmd.go.th](http://www.songkhla.tmd.go.th)

นางสาวพะเยาว์ เมืองงาม  
ผู้อำนวยการศูนย์อุตุนิยมวิทยาภาคใต้ฝั่งตะวันออก



ศูนย์อุตุนิยมวิทยาภาคใต้ฝั่งตะวันออก  
กรมอุตุนิยมวิทยา  
กระทรวงดิจิทัลเพื่อเศรษฐกิจและสังคม



พยากรณ์อากาศ  
ประจำวันพุธที่ 29 เมษายน พ.ศ. 2563  
ออกประกาศเวลา 05.00 น.





**ลักษณะอากาศทั่วไป**

พยากรณ์อากาศ 24 ชั่วโมง บริเวณภาคใต้ฝั่งตะวันออกมีฝนลดลง แต่ยังคงมีฝนหนักบางแห่งตั้งแต่จังหวัดสุราษฎร์ธานีลงมา สำหรับบริเวณที่มีฝนฟ้าคะนองทะเลมีคลื่นสูงมากกว่า 2 เมตร

**ลักษณะทางอุตุนิยมวิทยาที่สำคัญ** บริเวณความกดอากาศสูงหรือมวลอากาศเย็นกำลังค่อนข้างแรงจากประเทศจีนยังคงปกคลุมลาว เวียดนาม และทะเลจีนใต้ ประกอบกับลมตะวันออกเฉียงใต้พัดปกคลุมอ่าวไทย ภาคใต้ และทะเลอันดามันยังคงมีกำลังปานกลาง ลักษณะดังกล่าวทำให้ภาคใต้ฝั่งตะวันออกยังคงมีฝนตกหนักบางแห่ง บริเวณจังหวัดสุราษฎร์ธานี นครศรีธรรมราช พัทลุง สงขลา ปัตตานี ยะลา และนราธิวาส ขอให้ประชาชนในพื้นที่เสี่ยงภัยของจังหวัดดังกล่าวระมัดระวังอันตรายจากฝนตกหนัก ฝนตกสะสม และลมกระโชกแรง ซึ่งอาจเกิดทำให้เกิดน้ำท่วมฉับพลัน และน้ำป่าไหลหลากได้

**พยากรณ์อากาศสำหรับภาคใต้ตั้งแต่เวลา 06.00 น. วันนี้จนถึงเวลา 06.00 น. วันพรุ่งนี้**

<p><b>ภาคใต้ฝั่งตะวันออก</b></p> 	<p>มีเมฆเป็นส่วนมากกับมีฝนฟ้าคะนอง ร้อยละ 60 ของพื้นที่ กับมีฝนหนักและลมกระโชกแรงบางแห่ง ตั้งแต่สุราษฎร์ธานีลงมา ตั้งแต่จังหวัดชุมพรขึ้นไป ลมตะวันออกเฉียงใต้ ความเร็ว 15-30 กม./ชม. ทะเลมีคลื่นสูงประมาณ 1 เมตร ตั้งแต่จังหวัดสุราษฎร์ธานีลงมา ลมตะวันออกเฉียงใต้ ความเร็ว 15-35 กม./ชม. ทะเลมีคลื่นสูง 1-2 เมตร บริเวณฝนฟ้าคะนองทะเลมีคลื่นสูงมากกว่า 2 เมตร</p>
<p><b>ภาคใต้ฝั่งตะวันตก</b></p> 	<p>อากาศร้อนกับมีฝนฟ้าคะนอง ร้อยละ 60 ของพื้นที่ ลมตะวันออกเฉียงใต้ ความเร็ว 15-30 กม./ชม. ทะเลมีคลื่นสูงประมาณ 1 เมตร บริเวณฝนฟ้าคะนองทะเลมีคลื่นสูงประมาณ 2 เมตร</p>

<p>พยากรณ์อากาศรายจังหวัดภาคใต้ฝั่งตะวันออก ตั้งแต่เวลา 06.00 น. วันนี้ จนถึงเวลา 06.00 น. วันพรุ่งนี้</p>		<p>คาดหมาย อุณหภูมิ</p>		<p>ดวงอาทิตย์</p>		<p>น้ำทะเลพรุ่งนี้</p>	
		<p>สูงสุด</p>	<p>ต่ำสุด</p>	<p>วันนี้ ตกเวลา</p>	<p>พรุ่งนี้ ขึ้นเวลา</p>	<p>ขึ้น เต็มที่</p>	<p>ลง เต็มที่</p>
<p><b>จังหวัดเพชรบุรี</b></p> 	<p>อากาศร้อนในตอนกลางวันกับมีฝนฟ้าคะนอง ร้อยละ 20 ของพื้นที่ ส่วนมากบริเวณอำเภอเมือง ท่ายาง และชะอำ ลมตะวันออกเฉียงใต้ ความเร็ว 15-30 กม./ชม. ทะเลมีคลื่นสูงประมาณ 1 เมตร บริเวณฝนฟ้าคะนองทะเลมีคลื่นสูงมากกว่า 2 เมตร</p>	35	24	18.34	05.59	-	-
<p><b>อำเภอหัวหิน</b></p> 	<p>มีเมฆเป็นส่วนมากกับมีฝนฟ้าคะนอง ร้อยละ 20 ของพื้นที่ ลมตะวันออกเฉียงใต้ ความเร็ว 15-30 กม./ชม. ทะเลมีคลื่นสูงประมาณ 1 เมตร บริเวณฝนฟ้าคะนองทะเลมีคลื่นสูงมากกว่า 2 เมตร</p>	33	25	18.34	06.00	-	15.05
<p><b>จังหวัดประจวบคีรีขันธ์</b></p> 	<p>มีเมฆเป็นส่วนมากกับมีฝนฟ้าคะนอง ร้อยละ 30 ของพื้นที่ ส่วนมากบริเวณอำเภอทับสะแก บางสะพาน และบางสะพานน้อย ลมตะวันออกเฉียงใต้ ความเร็ว 15-30 กม./ชม. ทะเลมีคลื่นสูงประมาณ 1 เมตร บริเวณฝนฟ้าคะนองทะเลมีคลื่นสูงมากกว่า 2 เมตร</p>	34	23	18.34	06.02	01.33	14.49
<p><b>จังหวัดชุมพร</b></p> 	<p>มีเมฆเป็นส่วนมากกับมีฝนฟ้าคะนอง ร้อยละ 40 ของพื้นที่ ส่วนมากบริเวณอำเภอทุ่งตะโก หลังสวน พะโต๊ะ และละแม ลมตะวันออกเฉียงใต้ ความเร็ว 15-30 กม./ชม. ทะเลมีคลื่นสูงประมาณ 1 เมตร บริเวณฝนฟ้าคะนองทะเลมีคลื่นสูงมากกว่า 2 เมตร</p>	32	24	18.35	06.06	02.26	14.58

นายชานูพงษ์ พจนไกร  
ผู้พยากรณ์อากาศ  
ส่วนพยากรณ์อากาศ

สอบถามสภาพอากาศ โทร. 074-311-760  
โทรสาร. 074-311-065  
[www.songkhla.tmd.go.th](http://www.songkhla.tmd.go.th)

นางสาวพะเยาว์ เมืองงาม  
ผู้อำนวยการศูนย์อุตุนิยมวิทยาภาคใต้ฝั่งตะวันออก



ศูนย์อุตุนิยมวิทยาภาคใต้ฝั่งตะวันออก  
กรมอุตุนิยมวิทยา  
กระทรวงดิจิทัลเพื่อเศรษฐกิจและสังคม

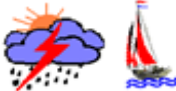

พยากรณ์อากาศ  
ประจำวันพุธที่ 29 เมษายน พ.ศ. 2563  
ออกประกาศเวลา 05.00 น.




**ลักษณะอากาศทั่วไป**

พยากรณ์อากาศ 24 ชั่วโมง บริเวณภาคใต้ฝั่งตะวันออกมีฝนลดลง แต่ยังคงมีฝนหนักบางแห่งตั้งแต่จังหวัดสุราษฎร์ธานีลงมา สำหรับบริเวณที่มีฝนฟ้าคะนองทะเลมีคลื่นสูงมากกว่า 2 เมตร

**ลักษณะทางอุตุนิยมวิทยาที่สำคัญ** บริเวณความกดอากาศสูงหรือมวลอากาศเย็นกำลังค่อนข้างแรงจากประเทศจีนยังคงปกคลุมลาว เวียดนาม และทะเลจีนใต้ ประกอบกับลมตะวันออกเฉียงใต้พัดปกคลุมอ่าวไทย ภาคใต้ และทะเลอันดามันยังคงมีกำลังปานกลาง ลักษณะดังกล่าวทำให้ภาคใต้ฝั่งตะวันออกยังคงมีฝนตกหนักบางแห่ง บริเวณจังหวัดสุราษฎร์ธานี นครศรีธรรมราช พัทลุง สงขลา ปัตตานี ยะลา และนราธิวาส ขอให้ประชาชนในพื้นที่เสี่ยงภัยของจังหวัดดังกล่าวระมัดระวังอันตรายจากฝนตกหนัก ฝนตกสะสม และลมกระโชกแรง ซึ่งอาจเกิดทำให้เกิดน้ำท่วมฉับพลัน และน้ำป่าไหลหลากได้

**พยากรณ์อากาศสำหรับภาคใต้ตั้งแต่เวลา 06.00 น. วันนี้จนถึงเวลา 06.00 น. วันพรุ่งนี้**

<p><b>ภาคใต้ฝั่งตะวันออก</b></p> 	<p>มีเมฆเป็นส่วนมากกับมีฝนฟ้าคะนอง ร้อยละ 60 ของพื้นที่ กับมีฝนหนักและลมกระโชกแรงบางแห่ง ตั้งแต่สุราษฎร์ธานีลงมา ตั้งแต่จังหวัดชุมพรขึ้นไป ลมตะวันออกเฉียงใต้ ความเร็ว 15-30 กม./ชม. ทะเลมีคลื่นสูงประมาณ 1 เมตร ตั้งแต่จังหวัดสุราษฎร์ธานีลงมา ลมตะวันออกเฉียงใต้ ความเร็ว 15-35 กม./ชม. ทะเลมีคลื่นสูง 1-2 เมตร บริเวณฝนฟ้าคะนองทะเลมีคลื่นสูงมากกว่า 2 เมตร</p>
<p><b>ภาคใต้ฝั่งตะวันตก</b></p> 	<p>อากาศร้อนกับมีฝนฟ้าคะนอง ร้อยละ 60 ของพื้นที่ ลมตะวันออกเฉียงใต้ ความเร็ว 15-30 กม./ชม. ทะเลมีคลื่นสูงประมาณ 1 เมตร บริเวณฝนฟ้าคะนองทะเลมีคลื่นสูงประมาณ 2 เมตร</p>

<p>พยากรณ์อากาศรายจังหวัดภาคใต้ฝั่งตะวันออก ตั้งแต่เวลา 06.00 น. วันนี้ จนถึงเวลา 06.00 น. วันพรุ่งนี้</p>		<p>คาดหมาย อุณหภูมิ</p>		<p>ดวงอาทิตย์</p>		<p>น้ำทะเลพฤษภาคม</p>	
		<p>สูงสุด</p>	<p>ต่ำสุด</p>	<p>วันนี้ ตกเวลา</p>	<p>พรุ่งนี้ ขึ้นเวลา</p>	<p>ขึ้น เต็มที่</p>	<p>ลง เต็มที่</p>
<p><b>จังหวัดสุราษฎร์ธานี</b></p> 	<p>มีเมฆเป็นส่วนมากกับมีฝนฟ้าคะนอง ร้อยละ 60 ของพื้นที่ กับมีฝนหนักและลมกระโชกแรงบางแห่ง บริเวณอำเภอเกาะสมุย เกาะพะงัน ท่าชนะ ดอนสัก และกาญจนดิษฐ์ ลมตะวันออกเฉียงใต้ ความเร็ว 15-35 กม./ชม. ทะเลมีคลื่นสูง 1-2 เมตร บริเวณฝนฟ้าคะนองทะเลมีคลื่นสูงมากกว่า 2 เมตร</p>	33	23	18.34	06.07	03.23	16.19
<p><b>อำเภอเกาะสมุย</b></p> 	<p>มีเมฆเป็นส่วนมากกับมีฝนฟ้าคะนอง ร้อยละ 60 ของพื้นที่ กับมีฝนหนักและลมกระโชกแรงบางแห่ง ลมตะวันออกเฉียงใต้ ความเร็ว 15-35 กม./ชม. ทะเลมีคลื่นสูง 1-2 เมตร บริเวณฝนฟ้าคะนองทะเลมีคลื่นสูงมากกว่า 2 เมตร</p>	30	24	18.31	06.03	03.08	13.48
<p><b>จังหวัดนครศรีธรรมราช</b></p> 	<p>มีเมฆเป็นส่วนมากกับมีฝนฟ้าคะนอง ร้อยละ 60 ของพื้นที่ กับมีฝนหนักและลมกระโชกแรงบางแห่ง บริเวณอำเภอขนอม สิชล เมือง และท่าศาลา ลมตะวันออกเฉียงใต้ ความเร็ว 15-35 กม./ชม. ทะเลมีคลื่นสูง 1-2 เมตร บริเวณฝนฟ้าคะนองทะเลมีคลื่นสูงมากกว่า 2 เมตร</p>	31	24	18.30	06.05	05.56	22.14

นายชานนท์ พจนไกร  
ผู้พยากรณ์อากาศ  
ส่วนพยากรณ์อากาศ

สอบถามสภาพอากาศ โทร. 074-311-760  
โทรสาร. 074-311-065  
[www.songkhla.tmd.go.th](http://www.songkhla.tmd.go.th)

นางสาวพะเยาว์ เมืองงาม  
ผู้อำนวยการศูนย์อุตุนิยมวิทยาภาคใต้ฝั่งตะวันออก



ศูนย์อุตุนิยมวิทยาภาคใต้ฝั่งตะวันออก  
กรมอุตุนิยมวิทยา  
กระทรวงดิจิทัลเพื่อเศรษฐกิจและสังคม



พยากรณ์อากาศ  
ประจำวันพุธที่ 29 เมษายน พ.ศ. 2563  
ออกประกาศเวลา 05.00 น.

**ลักษณะอากาศทั่วไป**

พยากรณ์อากาศ 24 ชั่วโมง บริเวณภาคใต้ฝั่งตะวันออกมีฝนลดลง แต่ยังคงมีฝนหนักบางแห่งตั้งแต่จังหวัดสุราษฎร์ธานีลงมา สำหรับบริเวณที่มีฝนฟ้าคะนองทะเลมีคลื่นสูงมากกว่า 2 เมตร

**ลักษณะทางอุตุนิยมวิทยาที่สำคัญ** บริเวณความกดอากาศสูงหรือมวลอากาศเย็นกำลังค่อนข้างแรงจากประเทศจีนยังคงปกคลุมลาว เวียดนาม และทะเลจีนใต้ ประกอบกับลมตะวันออกเฉียงใต้พัดปกคลุมอ่าวไทย ภาคใต้ และทะเลอันดามันยังคงมีกำลังปานกลาง ลักษณะดังกล่าวทำให้ภาคใต้ฝั่งตะวันออกยังคงมีฝนตกหนักบางแห่ง บริเวณจังหวัดสุราษฎร์ธานี นครศรีธรรมราช พัทลุง สงขลา ปัตตานี ยะลา และนราธิวาส ขอให้ประชาชนในพื้นที่เสี่ยงภัยของจังหวัดดังกล่าวระมัดระวังอันตรายจากฝนตกหนัก ฝนตกสะสม และลมกระโชกแรง ซึ่งอาจเกิดทำให้เกิดน้ำท่วมฉับพลัน และน้ำป่าไหลหลากได้

**พยากรณ์อากาศสำหรับภาคใต้ตั้งแต่เวลา 06.00 น. วันนี้จนถึงเวลา 06.00 น. วันพรุ่งนี้**

<p><b>ภาคใต้ฝั่งตะวันออก</b></p> 	<p>มีเมฆเป็นส่วนมากกับมีฝนฟ้าคะนอง ร้อยละ 60 ของพื้นที่ กับมีฝนหนักและลมกระโชกแรงบางแห่ง ตั้งแต่สุราษฎร์ธานีลงมา ตั้งแต่จังหวัดชุมพรขึ้นไป ลมตะวันออกเฉียงใต้ ความเร็ว 15-30 กม./ชม. ทะเลมีคลื่นสูงประมาณ 1 เมตร ตั้งแต่จังหวัดสุราษฎร์ธานีลงมา ลมตะวันออกเฉียงใต้ ความเร็ว 15-35 กม./ชม. ทะเลมีคลื่นสูง 1-2 เมตร บริเวณฝนฟ้าคะนองทะเลมีคลื่นสูงมากกว่า 2 เมตร</p>
<p><b>ภาคใต้ฝั่งตะวันตก</b></p> 	<p>อากาศร้อนกับมีฝนฟ้าคะนอง ร้อยละ 60 ของพื้นที่ ลมตะวันออกเฉียงใต้ ความเร็ว 15-30 กม./ชม. ทะเลมีคลื่นสูงประมาณ 1 เมตร บริเวณฝนฟ้าคะนองทะเลมีคลื่นสูงประมาณ 2 เมตร</p>

<p>พยากรณ์อากาศรายจังหวัดภาคใต้ฝั่งตะวันออก ตั้งแต่เวลา 06.00 น. วันนี้ จนถึงเวลา 06.00 น. วันพรุ่งนี้</p>		<p>คาดหมาย อุณหภูมิ</p>		<p>ดวงอาทิตย์</p>		<p>น้ำทะเลพรุ่งนี้</p>	
		<p>สูงสุด</p>	<p>ต่ำสุด</p>	<p>วันนี้ ตกเวลา</p>	<p>พรุ่งนี้ ขึ้นเวลา</p>	<p>ขึ้น เต็มที่</p>	<p>ลง เต็มที่</p>
<p><b>จังหวัดปัตตานี</b></p> 	<p>มีเมฆเป็นส่วนมากกับมีฝนฟ้าคะนอง ร้อยละ 60 ของพื้นที่ กับมีฝนหนักและลมกระโชกแรงบางแห่ง บริเวณอำเภอเมือง ยะหริ่ง ปะนาเร และสายบุรี ลมตะวันออกเฉียงใต้ ความเร็ว 15-35 กม./ชม. ทะเลมีคลื่นสูง 1-2 เมตร บริเวณฝนฟ้าคะนองทะเลมีคลื่นสูงมากกว่า 2 เมตร</p>	32	24	18.23	06.02	01.56 และ 14.30	05.12 และ 21.22
<p><b>จังหวัดยะลา</b></p> 	<p>มีเมฆเป็นส่วนมากกับมีฝนฟ้าคะนอง ร้อยละ 60 ของพื้นที่ และมีฝนหนักบางแห่งบริเวณอำเภออากำบัง เมือง และธารโต ลมตะวันออกเฉียงใต้ ความเร็ว 15-30 กม./ชม.</p>	32	24	18.22	06.02	-	-
<p><b>จังหวัดนราธิวาส</b></p> 	<p>มีเมฆเป็นส่วนมากกับมีฝนฟ้าคะนอง ร้อยละ 60 ของพื้นที่ กับมีฝนหนักและลมกระโชกแรงบางแห่ง บริเวณอำเภอบาเจาะ เมือง ตากใบ และสุโหงโกลก ลมตะวันออกเฉียงใต้ ความเร็ว 15-35 กม./ชม. ทะเลมีคลื่นสูง 1-2 เมตร บริเวณฝนฟ้าคะนองทะเลมีคลื่นสูงมากกว่า 2 เมตร</p>	31	23	18.20	06.00	13.01	02.07
<p>บริเวณฝนฟ้าคะนองทะเลมีคลื่นสูงมากกว่า 2 เมตร</p>		<p>ดวงจันทร์</p>		23.42	11.48		

นายชานูพงษ์ พจนไกร  
ผู้พยากรณ์อากาศ  
ส่วนพยากรณ์อากาศ

สอบถามสภาพอากาศ โทร. 074-311-760

โทรสาร. 074-311-065

[www.songkhla.tmd.go.th](http://www.songkhla.tmd.go.th)

นางสาวพะเยาว์ เมืองงาม

ผู้อำนวยการศูนย์อุตุนิยมวิทยาภาคใต้ฝั่งตะวันออก