



ศูนย์อุตุนิยมวิทยาภาคใต้ฝั่งตะวันออก  
กรมอุตุนิยมวิทยา  
กระทรวงดิจิทัลเพื่อเศรษฐกิจและสังคม

พยากรณ์อากาศ  
ประจำวันเสาร์ที่ 18 เมษายน พ.ศ. 2563  
ออกประกาศเวลา 11.00 น.

**ลักษณะอากาศทั่วไป**

พยากรณ์อากาศ 24 ชั่วโมง บริเวณภาคใต้ฝั่งตะวันออกมีฝนหนักบางแห่งบริเวณจังหวัดชุมพร สุราษฎร์ธานี และนครศรีธรรมราช  
ลักษณะทางอุตุนิยมวิทยาที่สำคัญ ลมตะวันออกพัดปกคลุมอ่าวไทย ภาคใต้ และทะเลอันดามัน ประกอบกับมีหย่อมความกดอากาศต่ำ  
ปกคลุมบริเวณเกาะสุมาตราทำให้ภาคใต้ยังคงมีฝนหนักบางแห่ง

พยากรณ์อากาศสำหรับภาคใต้ตั้งแต่เวลา 12.00 น. วันนี้จนถึงเวลา 12.00 น. วันพรุ่งนี้

| ภาคใต้ฝั่งตะวันออก  | มีเมฆเป็นส่วนมากกับมีฝนฟ้าคะนอง ร้อยละ 40 ของพื้นที่ และมีฝนหนักบางแห่ง<br>ลมตะวันออก ความเร็ว 15-30 กม./ชม.<br>ทะเลมีคลื่นสูงประมาณ 1 เมตร บริเวณฝนฟ้าคะนองคลื่นสูงประมาณ 2 เมตร   | คาดหมาย<br>อุณหภูมิ   |        | ดวงอาทิตย์   |                      | น้ำทะเลพุดนี้         |                       |  |
|---|---|---|--------|--|----------------------|-----------------------|-----------------------|--|
|   |   | สูงสุด  | ต่ำสุด | วันนี้<br>ตกเวลา   | พรุ่งนี้<br>ขึ้นเวลา | ขึ้น<br>เต็มที        | ลง<br>เต็มที          |  |
| ภาคใต้ฝั่งตะวันตก   | มีเมฆเป็นส่วนมากกับมีฝนฟ้าคะนอง ร้อยละ 60 ของพื้นที่<br>ลมตะวันออก ความเร็ว 15-30 กม./ชม.<br>ทะเลมีคลื่นสูงประมาณ 1 เมตร บริเวณฝนฟ้าคะนองคลื่นสูงประมาณ 2 เมตร  | พยากรณ์อากาศรายจังหวัดภาคใต้ฝั่งตะวันออกตั้งแต่เวลา 12.00 น. วันนี้<br>จนถึงเวลา 12.00 น. วันพรุ่งนี้ |        |  |                      |                       |                       |  |
| จังหวัดสงขลา  | มีเมฆเป็นส่วนมากกับมีฝนฟ้าคะนอง ร้อยละ 30 ของพื้นที่<br>ส่วนมากบริเวณคาบสมุทรสทิงพระ<br>อำเภอเมือง จะนะ บางกล่ำ หาดใหญ่ คลองหอยโข่ง และสะเดา<br>ลมตะวันออก ความเร็ว 15-30 กม./ชม.<br>ทะเลมีคลื่นสูงประมาณ 1 เมตร<br>บริเวณฝนฟ้าคะนองคลื่นสูงประมาณ 2 เมตร | 33  | 26     | 18.26  | 06.07                | 09.04<br>และ<br>20.16 | 01.22<br>และ<br>14.39 |  |
| อำเภอหาดใหญ่  | มีเมฆเป็นส่วนมากกับมีฝนฟ้าคะนอง ร้อยละ 20 ของพื้นที่<br>ลมตะวันออก ความเร็ว 10-30 กม./ชม.   | 33  | 24     | 18.26  | 06.08                | -                     | -                     |  |
| อำเภอสะเดา  | มีเมฆเป็นส่วนมากกับมีฝนฟ้าคะนอง ร้อยละ 20 ของพื้นที่<br>ลมตะวันออก ความเร็ว 10-30 กม./ชม.   | 32  | 24     | 18.26  | 06.09                | -                     | -                     |  |
| จังหวัดพัทลุง   | มีเมฆเป็นส่วนมากกับมีฝนฟ้าคะนอง ร้อยละ 40 ของพื้นที่<br>และมีฝนหนักบางแห่งบริเวณอำเภอเขาชัยสน<br>บางแก้ว ปากพะยูน และป่าบอน<br>ลมตะวันออก ความเร็ว 10-30 กม./ชม.<br>ทะเลสาบสงขลามีคลื่นต่ำกว่า 1 เมตร   | 33  | 24     | 18.28  | 06.09                | -                     | -                     |  |
| <b>รายงานอากาศส่วนมากบริเวณภาคใต้ ของสถานีตรวจอากาศมีดังนี้</b> |   |   |        |  |                      |                       |                       |  |
| ภาคใต้ฝั่งตะวันออก มีฝนเกือบทั่วไป และมีฝนหนักบางแห่ง           |   |   |        | อุณหภูมิต่ำสุด วัดได้ 23.0 °ซ. ที่ ต.หนองพลับ อ.หัวหิน จ.ประจวบคีรีขันธ์ |                      |                       |                       |  |
| ฝนมากที่สุดภาคใต้ วัดได้ 90.0 มม. ที่ อ.ไชยา จ.สุราษฎร์ธานี     |   |   |        | อุณหภูมิสูงสุด วัดได้ 36.4 °ซ. ที่ อ.เมือง จ.ยะลา                        |                      |                       |                       |  |

นายชานูพงษ์ พจนไกร  
ผู้พยากรณ์อากาศ  
ส่วนพยากรณ์อากาศ

สอบถามสภาพอากาศ โทร. 074-311-760  
โทรสาร. 074-311-065  
[www.songkhla.tmd.go.th](http://www.songkhla.tmd.go.th)

นางสาวพะเยาว์ เมืองงาม  
ผู้อำนวยการศูนย์อุตุนิยมวิทยาภาคใต้ฝั่งตะวันออก





ศูนย์อุตุนิยมวิทยาภาคใต้ฝั่งตะวันออก  
กรมอุตุนิยมวิทยา  
กระทรวงดิจิทัลเพื่อเศรษฐกิจและสังคม

พยากรณ์อากาศ  
ประจำวันเสาร์ที่ 18 เมษายน พ.ศ. 2563  
ออกประกาศเวลา 11.00 น.

**ลักษณะอากาศทั่วไป**

พยากรณ์อากาศ 24 ชั่วโมง บริเวณภาคใต้ฝั่งตะวันออกมีฝนหนักบางแห่งบริเวณจังหวัดชุมพร สุราษฎร์ธานี และนครศรีธรรมราช  
ลักษณะทางอุตุนิยมวิทยาที่สำคัญ ลมตะวันออกพัดปกคลุมอ่าวไทย ภาคใต้ และทะเลอันดามัน ประกอบกับมีหย่อมความกดอากาศต่ำ  
ปกคลุมบริเวณเกาะสุมาตราทำให้ภาคใต้ยังคงมีฝนหนักบางแห่ง

พยากรณ์อากาศสำหรับภาคใต้ตั้งแต่เวลา 12.00 น. วันนี้จนถึงเวลา 12.00 น. วันพรุ่งนี้

|   |  |
|---|--|
| <p><b>ภาคใต้ฝั่งตะวันออก</b></p>  | <p>มีเมฆเป็นส่วนมากกับมีฝนฟ้าคะนอง ร้อยละ 40 ของพื้นที่ และมีฝนหนักบางแห่ง<br/>ลมตะวันออก ความเร็ว 15-30 กม./ชม.<br/>ทะเลมีคลื่นสูงประมาณ 1 เมตร บริเวณฝนฟ้าคะนองคลื่นสูงประมาณ 2 เมตร</p> |
| <p><b>ภาคใต้ฝั่งตะวันตก</b></p>   | <p>มีเมฆเป็นส่วนมากกับมีฝนฟ้าคะนอง ร้อยละ 60 ของพื้นที่<br/>ลมตะวันออก ความเร็ว 15-30 กม./ชม.<br/>ทะเลมีคลื่นสูงประมาณ 1 เมตร บริเวณฝนฟ้าคะนองคลื่นสูงประมาณ 2 เมตร</p>                    |

| พยากรณ์อากาศรายจังหวัดภาคใต้ฝั่งตะวันออกตั้งแต่เวลา 12.00 น. วันนี้จนถึงเวลา 12.00 น. วันพรุ่งนี้                        |  | คาดหมาย<br>อุณหภูมิ |        | ดวงอาทิตย์       |                      | น้ำทะเลพุดนี้         |                       |
|--|--|---------------------|--------|------------------|----------------------|-----------------------|-----------------------|
|  |  | สูงสุด              | ต่ำสุด | วันนี้<br>ตกเวลา | พรุ่งนี้<br>ขึ้นเวลา | สูงสุด                | ต่ำสุด                |
| <p><b>จังหวัดเพชรบุรี</b></p>         | <p>มีเมฆเป็นส่วนมากกับมีฝนฟ้าคะนอง ร้อยละ 40 ของพื้นที่<br/>ส่วนมากบริเวณอำเภอบ้านแหลม เมือง ท่ายาง และชะอำ<br/>ลมตะวันออกเฉียงใต้ ความเร็ว 10-30 กม./ชม.<br/>ทะเลมีคลื่นต่ำกว่า 1 เมตร<br/>บริเวณฝนฟ้าคะนองคลื่นสูงประมาณ 2 เมตร</p>            | 35                  | 25     | 18.33            | 06.05                | -                     | -                     |
| <p><b>อำเภอหัวหิน</b></p>             | <p>มีเมฆเป็นส่วนมากกับมีฝนฟ้าคะนอง ร้อยละ 40 ของพื้นที่<br/>ลมตะวันออกเฉียงใต้ ความเร็ว 10-30 กม./ชม.<br/>ทะเลมีคลื่นต่ำกว่า 1 เมตร<br/>บริเวณฝนฟ้าคะนองคลื่นสูงประมาณ 2 เมตร</p>  | 33                  | 25     | 18.33            | 06.06                | 03.44<br>และ<br>14.48 | 11.28<br>และ<br>20.44 |
| <p><b>จังหวัดประจวบคีรีขันธ์</b></p>  | <p>มีเมฆเป็นส่วนมากกับมีฝนฟ้าคะนอง ร้อยละ 40 ของพื้นที่<br/>ส่วนมากบริเวณอำเภอหัวหิน ปราณบุรี บางสะพาน<br/>และบางสะพานน้อย ลมตะวันออกเฉียงใต้<br/>ความเร็ว 10-30 กม./ชม. ทะเลมีคลื่นต่ำกว่า 1 เมตร<br/>บริเวณฝนฟ้าคะนองคลื่นสูงประมาณ 2 เมตร</p> | 35                  | 24     | 18.33            | 06.07                | 04.48                 | 18.42                 |
| <p><b>จังหวัดชุมพร</b></p>            | <p>มีเมฆเป็นส่วนมากกับมีฝนฟ้าคะนอง ร้อยละ 40 ของพื้นที่<br/>และมีฝนหนักบางแห่งบริเวณอำเภอสวี ทุ่งตะโก<br/>และหลังสวน ลมตะวันออกเฉียงใต้<br/>ความเร็ว 10-30 กม./ชม. ทะเลมีคลื่นต่ำกว่า 1 เมตร<br/>บริเวณฝนฟ้าคะนองคลื่นสูงประมาณ 2 เมตร</p>       | 33                  | 25     | 18.34            | 06.11                | 07.22                 | 16.57                 |

**รายงานอากาศส่วนมากบริเวณภาคใต้ ของสถานีตรวจอากาศมีดังนี้**

|   |  |
|---|--|
| ภาคใต้ฝั่งตะวันออก มีฝนเกือบทั่วไป และมีฝนหนักบางแห่ง       | อุณหภูมิต่ำสุด วัดได้ 23.0 °ซ. ที่ ต.หนองพลับ อ.หัวหิน จ.ประจวบคีรีขันธ์ |
| ฝนมากที่สุดภาคใต้ วัดได้ 90.0 มม. ที่ อ.ไชยา จ.สุราษฎร์ธานี | อุณหภูมิสูงสุด วัดได้ 36.4 °ซ. ที่ อ.เมือง จ.ยะลา                        |

นายชานพูนษ์ พจนไกร  
ผู้พยากรณ์อากาศ  
ส่วนพยากรณ์อากาศ

สอบถามสภาพอากาศ โทร. 074-311-760  
โทรสาร. 074-311-065  
[www.songkhla.tmd.go.th](http://www.songkhla.tmd.go.th)

นางสาวพะเยาว์ เมืองงาม  
ผู้อำนวยการศูนย์อุตุนิยมวิทยาภาคใต้ฝั่งตะวันออก





ศูนย์อุตุนิยมวิทยาภาคใต้ฝั่งตะวันออก  
กรมอุตุนิยมวิทยา  
กระทรวงดิจิทัลเพื่อเศรษฐกิจและสังคม




พยากรณ์อากาศ  
ประจำวันเสาร์ที่ 18 เมษายน พ.ศ. 2563  
ออกประกาศเวลา 11.00 น.

**ลักษณะอากาศทั่วไป**

พยากรณ์อากาศ 24 ชั่วโมง บริเวณภาคใต้ฝั่งตะวันออกมีฝนหนักบางแห่งบริเวณจังหวัดชุมพร สุราษฎร์ธานี และนครศรีธรรมราช  
ลักษณะทางอุตุนิยมวิทยาที่สำคัญ ลมตะวันออกพัดปกคลุมอ่าวไทย ภาคใต้ และทะเลอันดามัน ประกอบกับมีหย่อมความกดอากาศต่ำปกคลุมบริเวณเกาะสุมาตราทำให้ภาคใต้ยังคงมีฝนหนักบางแห่ง

พยากรณ์อากาศสำหรับภาคใต้ตั้งแต่เวลา 12.00 น. วันนี้จนถึงเวลา 12.00 น. วันพรุ่งนี้

|   |  |
|---|--|
| <p><b>ภาคใต้ฝั่งตะวันออก</b></p>  | <p>มีเมฆเป็นส่วนมากกับมีฝนฟ้าคะนอง ร้อยละ 40 ของพื้นที่ และมีฝนหนักบางแห่ง<br/>ลมตะวันออก ความเร็ว 15-30 กม./ชม.<br/>ทะเลมีคลื่นสูงประมาณ 1 เมตร บริเวณฝนฟ้าคะนองคลื่นสูงประมาณ 2 เมตร</p> |
| <p><b>ภาคใต้ฝั่งตะวันตก</b></p>   | <p>มีเมฆเป็นส่วนมากกับมีฝนฟ้าคะนอง ร้อยละ 60 ของพื้นที่<br/>ลมตะวันออก ความเร็ว 15-30 กม./ชม.<br/>ทะเลมีคลื่นสูงประมาณ 1 เมตร บริเวณฝนฟ้าคะนองคลื่นสูงประมาณ 2 เมตร</p>                    |

| พยากรณ์อากาศรายจังหวัดภาคใต้ฝั่งตะวันออกตั้งแต่เวลา 12.00 น. วันนี้จนถึงเวลา 12.00 น. วันพรุ่งนี้                     |   | คาดหมายอุณหภูมิ |        | ดวงอาทิตย์       |                      | น้ำทะเลพุ่งนี้  |               |
|---|---|-----------------|--------|------------------|----------------------|-----------------|---------------|
|   |   | สูงสุด          | ต่ำสุด | วันนี้<br>ตกเวลา | พรุ่งนี้<br>ขึ้นเวลา | ขึ้น<br>เต็มที่ | ลง<br>เต็มที่ |
| <p><b>จังหวัดสุราษฎร์ธานี</b></p>    | <p>มีเมฆเป็นส่วนมากกับมีฝนฟ้าคะนอง ร้อยละ 40 ของพื้นที่ และมีฝนหนักบางแห่งบริเวณอำเภอพนม เคียนซา และพระแสง<br/>ลมตะวันออก ความเร็ว 15-30 กม./ชม.<br/>ทะเลมีคลื่นสูงประมาณ 1 เมตร<br/>บริเวณฝนฟ้าคะนองคลื่นสูงประมาณ 2 เมตร</p>                | 35              | 24     | 18.33            | 06.12                | 08.58           | 17.21         |
| <p><b>อำเภอเกาะสมุย</b></p>         | <p>มีเมฆเป็นส่วนมากกับมีฝนฟ้าคะนอง ร้อยละ 40 ของพื้นที่<br/>ลมตะวันออก ความเร็ว 15-30 กม./ชม.<br/>ทะเลมีคลื่นสูงประมาณ 1 เมตร<br/>บริเวณฝนฟ้าคะนองคลื่นสูงประมาณ 2 เมตร</p>   | 32              | 26     | 18.30            | 06.08                | 07.53           | 16.13         |
| <p><b>จังหวัดนครศรีธรรมราช</b></p>  | <p>มีเมฆเป็นส่วนมากกับมีฝนฟ้าคะนอง ร้อยละ 40 ของพื้นที่ และมีฝนหนักบางแห่งบริเวณอำเภอฉวาง ทุ่งใหญ่ นาบอน ทุ่งสง และบางขัน<br/>ลมตะวันออก ความเร็ว 15-30 กม./ชม.<br/>ทะเลมีคลื่นสูงประมาณ 1 เมตร<br/>บริเวณฝนฟ้าคะนองคลื่นสูงประมาณ 2 เมตร</p> | 34              | 24     | 18.30            | 06.09                | 10.45           | 20.05         |

**รายงานอากาศส่วนมากบริเวณภาคใต้ ของสถานีตรวจอากาศมีดังนี้**

|   |  |
|---|--|
| ภาคใต้ฝั่งตะวันออก มีฝนเกือบทั่วไป และมีฝนหนักบางแห่ง       | อุณหภูมิต่ำสุด วัดได้ 23.0 °ซ. ที่ ต.หนองพลับ อ.หัวหิน จ.ประจวบคีรีขันธ์ |
| ฝนมากที่สุดภาคใต้ วัดได้ 90.0 มม. ที่ อ.ไชยา จ.สุราษฎร์ธานี | อุณหภูมิสูงสุด วัดได้ 36.4 °ซ. ที่ อ.เมือง จ.ยะลา                        |

นายชานูพงษ์ พจนไกร  
ผู้พยากรณ์อากาศ  
ส่วนพยากรณ์อากาศ

สอบถามสภาพอากาศ โทร. 074-311-760  
โทรสาร. 074-311-065  
[www.songkhla.tmd.go.th](http://www.songkhla.tmd.go.th)

นางสาวพะเยาว์ เมืองงาม  
ผู้อำนวยการศูนย์อุตุนิยมวิทยาภาคใต้ฝั่งตะวันออก



ศูนย์อุตุนิยมวิทยาภาคใต้ฝั่งตะวันออก  
กรมอุตุนิยมวิทยา  
กระทรวงดิจิทัลเพื่อเศรษฐกิจและสังคม

พยากรณ์อากาศ  
ประจำวันเสาร์ที่ 18 เมษายน พ.ศ. 2563  
ออกประกาศเวลา 11.00 น.

**ลักษณะอากาศทั่วไป**

พยากรณ์อากาศ 24 ชั่วโมง บริเวณภาคใต้ฝั่งตะวันออกมีฝนหนักบางแห่งบริเวณจังหวัดชุมพร สุราษฎร์ธานี และนครศรีธรรมราช

ลักษณะทางอุตุนิยมวิทยาที่สำคัญ ลมตะวันออกพัดปกคลุมอ่าวไทย ภาคใต้ และทะเลอันดามัน ประกอบกับมีหย่อมความกดอากาศต่ำปกคลุมบริเวณเกาะสุมาตราทำให้ภาคใต้ยังคงมีฝนหนักบางแห่ง

พยากรณ์อากาศสำหรับภาคใต้ตั้งแต่เวลา 12.00 น. วันนี้จนถึงเวลา 12.00 น. วันพรุ่งนี้

| ภาคใต้ฝั่งตะวันออก | มีเมฆเป็นส่วนมากกับมีฝนฟ้าคะนอง ร้อยละ 40 ของพื้นที่ และมึฝนหนักบางแห่ง<br>ลมตะวันออก ความเร็ว 15-30 กม./ชม.<br>ทะเลมีคลื่นสูงประมาณ 1 เมตร บริเวณฝนฟ้าคะนองคลื่นสูงประมาณ 2 เมตร   | คำหมาย<br>อุณหภูมิ  |        | ดวงอาทิตย์       |                      | น้ำทะเลพุดังนี้       |                       |  |
|--------------------|---|---|--------|------------------|----------------------|-----------------------|-----------------------|--|
|                    |   | สูงสุด  | ต่ำสุด | วันนี้<br>ตกเวลา | พรุ่งนี้<br>ขึ้นเวลา | ขึ้น<br>เต็มที่       | ลง<br>เต็มที่         |  |
| ภาคใต้ฝั่งตะวันตก  | มีเมฆเป็นส่วนมากกับมีฝนฟ้าคะนอง ร้อยละ 60 ของพื้นที่<br>ลมตะวันออก ความเร็ว 15-30 กม./ชม.<br>ทะเลมีคลื่นสูงประมาณ 1 เมตร บริเวณฝนฟ้าคะนองคลื่นสูงประมาณ 2 เมตร  | พยากรณ์อากาศรายจังหวัดภาคใต้ฝั่งตะวันออกตั้งแต่เวลา 12.00 น. วันนี้<br>จนถึงเวลา 12.00 น. วันพรุ่งนี้ |        |                  |                      |                       |                       |  |
| จังหวัดปัตตานี     | มีเมฆเป็นส่วนมากกับมีฝนฟ้าคะนอง ร้อยละ 30 ของพื้นที่<br>ส่วนมากบริเวณอำเภอหนองจิก เมือง ยะหริ่ง และปานาเระ<br>ลมตะวันออก ความเร็ว 15-30 กม./ชม.<br>ทะเลมีคลื่นสูงประมาณ 1 เมตร<br>บริเวณฝนฟ้าคะนองคลื่นสูงประมาณ 2 เมตร       | 35  | 25     | 18.23            | 06.06                | 08.28<br>และ<br>19.22 | 01.39<br>และ<br>14.00 |  |
| จังหวัดยะลา        | มีเมฆเป็นส่วนมากกับมีฝนฟ้าคะนอง ร้อยละ 40 ของพื้นที่<br>ส่วนมากบริเวณอำเภอบันนังสตา ธารโต และเบตง<br>ลมตะวันออก ความเร็ว 10-30 กม./ชม.  | 35  | 24     | 18.22            | 06.06                | -                     | -                     |  |
| จังหวัดนราธิวาส    | มีเมฆเป็นส่วนมากกับมีฝนฟ้าคะนอง ร้อยละ 40 ของพื้นที่<br>ส่วนมากบริเวณอำเภอบาเจาะ เมือง ตากใบ สุโหวงโก-ลก และแว้ง<br>ลมตะวันออก ความเร็ว 15-30 กม./ชม.<br>ทะเลมีคลื่นสูงประมาณ 1 เมตร<br>บริเวณฝนฟ้าคะนองคลื่นสูงประมาณ 2 เมตร | 34  | 24     | 18.21            | 06.03                | 08.23<br>และ<br>18.10 | 01.03<br>และ<br>11.19 |  |

**รายงานอากาศส่วนมากบริเวณภาคใต้ ของสถานีตรวจอากาศมีดังนี้**

|   |  |
|---|--|
| ภาคใต้ฝั่งตะวันออก มีฝนเกือบทั่วไป และมีฝนหนักบางแห่ง       | อุณหภูมิต่ำสุด วัดได้ 23.0 °ซ. ที่ ต.หนองพลับ อ.หัวหิน จ.ประจวบคีรีขันธ์ |
| ฝนมากที่สุดภาคใต้ วัดได้ 90.0 มม. ที่ อ.ไชยา จ.สุราษฎร์ธานี | อุณหภูมิสูงสุด วัดได้ 36.4 °ซ. ที่ อ.เมือง จ.ยะลา                        |

นายชานูพงษ์ พจนไกร  
ผู้พยากรณ์อากาศ  
ส่วนพยากรณ์อากาศ

สอบถามสภาพอากาศ โทร. 074-311-760  
โทรสาร. 074-311-065  
[www.songkhla.tmd.go.th](http://www.songkhla.tmd.go.th)

นางสาวพะเยาว์ เมืองงาม  
ผู้อำนวยการศูนย์อุตุนิยมวิทยาภาคใต้ฝั่งตะวันออก