





ศูนย์อุตุนิยมวิทยาภาคใต้ฝั่งตะวันออก  
กรมอุตุนิยมวิทยา  
กระทรวงดิจิทัลเพื่อเศรษฐกิจและสังคม





พยากรณ์อากาศ  
ประจำวันอาทิตย์ ที่ 29 มีนาคม พ.ศ. 2563  
ออกประกาศเวลา 23.00 น.

**ลักษณะอากาศทั่วไป**

พยากรณ์อากาศ 24 ชั่วโมง บริเวณภาคใต้ฝั่งตะวันออกมีอากาศร้อนในตอนกลางวันกับมีฝนฟ้าคะนองบางแห่ง  
ลักษณะทางอุตุนิยมวิทยาที่สำคัญ ลมตะวันออกพัดปกคลุมอ่าวไทย ภาคใต้ และทะเลอันดามัน

พยากรณ์อากาศสำหรับภาคใต้ตั้งแต่เวลา 24.00 น. วันนี้จนถึง เวลา 24.00 น. วันพรุ่งนี้

|  |   |
|--|---|
| <p><b>ภาคใต้ฝั่งตะวันออก</b></p>  | <p>อากาศร้อนในตอนกลางวัน กับมีฝนฟ้าคะนอง ร้อยละ 10 ของพื้นที่<br/>ลมตะวันออก ความเร็ว 10-30 กม./ชม.<br/>ทะเลมีคลื่นต่ำกว่า 1 เมตร</p> |
| <p><b>ภาคใต้ฝั่งตะวันตก</b></p>   | <p>อากาศร้อนในตอนกลางวัน กับมีฝนฟ้าคะนอง ร้อยละ 10 ของพื้นที่<br/>ลมตะวันออก ความเร็ว 10-30 กม./ชม.<br/>ทะเลมีคลื่นต่ำกว่า 1 เมตร</p> |

| พยากรณ์อากาศรายจังหวัดภาคใต้ฝั่งตะวันออกตั้งแต่เวลา 24.00 น. วันนี้<br>จนถึงเวลา 24.00 น. วันพรุ่งนี้           |  | คาดหมาย<br>อุณหภูมิ |        | ดวงอาทิตย์          |                   | น้ำทะเลพุ่งนี้        |                       |
|---|--|---------------------|--------|---------------------|-------------------|-----------------------|-----------------------|
|   |  | สูงสุด              | ต่ำสุด | พุ่งนี้<br>ขึ้นเวลา | พุ่งนี้<br>ตกเวลา | ขึ้น<br>เต็มที        | ลง<br>เต็มที          |
| <p><b>จังหวัดสงขลา</b></p>   | <p>มีเมฆบางส่วนกับมีฝนฟ้าคะนอง ร้อยละ 10 ของพื้นที่<br/>ส่วนมากบริเวณอำเภอคลองหอยโข่ง สะเตา และนาทวี<br/>ลมตะวันออก ความเร็ว 10-30 กม./ชม.<br/>ทะเลมีคลื่นต่ำกว่า 1 เมตร</p>     | 33                  | 26     | 06.17               | 18.27             | 00.55<br>และ<br>13.43 | 07.41<br>และ<br>20.02 |
| <p><b>อำเภอหาดใหญ่</b></p>   | <p>อากาศร้อนในตอนกลางวัน<br/>ลมตะวันออก ความเร็ว 10-30 กม./ชม.</p>   | 36                  | 22     | 06.17               | 18.28             | -                     | -                     |
| <p><b>อำเภอสะเตา</b></p>     | <p>อากาศร้อนในตอนกลางวัน<br/>กับมีฝนฟ้าคะนอง ร้อยละ 10 ของพื้นที่<br/>ลมตะวันออก ความเร็ว 10-30 กม./ชม.</p>  | 37                  | 23     | 06.18               | 18.28             | -                     | -                     |
| <p><b>จังหวัดพัทลุง</b></p>  | <p>มีเมฆบางส่วนกับมีฝนฟ้าคะนอง ร้อยละ 10 ของพื้นที่<br/>ส่วนมากบริเวณอำเภอกงหรา ตะโหมด และป่าบอน<br/>ลมตะวันออก ความเร็ว 10-25 กม./ชม.<br/>ทะเลสาบสงขลามีคลื่นต่ำกว่า 1 เมตร</p> | 34                  | 25     | 06.18               | 18.29             | -                     | -                     |

**รายงานอากาศส่วนมากบริเวณภาคใต้ ของสถานีตรวจอากาศมีดังนี้**

|  |   |
|--|---|
| ภาคใต้ฝั่งตะวันออก มีฝนเล็กน้อยถึงปานกลางบางแห่ง               | อุณหภูมิต่ำสุด วัดได้ 21.6 °ซ. ที่ ท่าอากาศยานหาดใหญ่ จ.สงขลา |
| ฝนมากที่สุดภาคใต้ วัดได้ 21.0 มม. ที่ อ.ชัยบุรี จ.สุราษฎร์ธานี | อุณหภูมิสูงสุด วัดได้ 39.5 °ซ. ที่ อ.พระแสง จ.สุราษฎร์ธานี    |

ว่าที่ร้อยตรีหญิงพัชรี ประเทศ สอบถามสภาพอากาศ โทร. 074-311-760

นางสาวพะเยาว์ เมืองงาม

ผู้พยากรณ์อากาศ

โทรสาร. 074-311-065

ผู้อำนวยการศูนย์อุตุนิยมวิทยาภาคใต้ฝั่งตะวันออก

ส่วนพยากรณ์อากาศ

[www.songkhla.tmd.go.th](http://www.songkhla.tmd.go.th)









ศูนย์อุตุนิยมวิทยาภาคใต้ฝั่งตะวันออก  
กรมอุตุนิยมวิทยา  
กระทรวงดิจิทัลเพื่อเศรษฐกิจและสังคม

พยากรณ์อากาศ  
ประจำวันอาทิตย์ ที่ 29 มีนาคม พ.ศ. 2563  
ออกประกาศเวลา 23.00 น.

**ลักษณะอากาศทั่วไป**

พยากรณ์อากาศ 24 ชั่วโมง บริเวณภาคใต้ฝั่งตะวันออกมีอากาศร้อนในตอนกลางวันกับมีฝนฟ้าคะนองบางแห่ง  
ลักษณะทางอุตุนิยมวิทยาที่สำคัญ ลมตะวันออกเฉียงพัดปกคลุมอ่าวไทย ภาคใต้ และทะเลอันดามัน

พยากรณ์อากาศสำหรับภาคใต้ตั้งแต่เวลา 24.00 น. วันนี้จนถึง เวลา 24.00 น. วันพรุ่งนี้

|  |   |                             |               |                              |                            |                                |                                |
|--|---|-----------------------------|---------------|------------------------------|----------------------------|--------------------------------|--------------------------------|
| <p><b>ภาคใต้ฝั่งตะวันออก</b></p>        | <p>อากาศร้อนในตอนกลางวัน กับมีฝนฟ้าคะนอง ร้อยละ 10 ของพื้นที่<br/>ลมตะวันออกเฉียง ความเร็ว 10-30 กม./ชม.<br/>ทะเลมีคลื่นต่ำกว่า 1 เมตร</p>  |                             |               |                              |                            |                                |                                |
| <p><b>ภาคใต้ฝั่งตะวันตก</b></p>         | <p>อากาศร้อนในตอนกลางวัน กับมีฝนฟ้าคะนอง ร้อยละ 10 ของพื้นที่<br/>ลมตะวันออกเฉียง ความเร็ว 10-30 กม./ชม.<br/>ทะเลมีคลื่นต่ำกว่า 1 เมตร</p>  |                             |               |                              |                            |                                |                                |
| <p>พยากรณ์อากาศรายจังหวัดภาคใต้ฝั่งตะวันออกตั้งแต่เวลา 24.00 น. วันนี้จนถึงเวลา 24.00 น. วันพรุ่งนี้</p>                 |   | <p>คาดหมาย<br/>อุณหภูมิ</p> |               | <p>ดวงอาทิตย์</p>            |                            | <p>น้ำทะเลพรุ่งนี้</p>         |                                |
|  |   | <p>สูงสุด</p>               | <p>ต่ำสุด</p> | <p>พรุ่งนี้<br/>ขึ้นเวลา</p> | <p>พรุ่งนี้<br/>ตกเวลา</p> | <p>ขึ้น<br/>เต็มที่</p>        | <p>ลง<br/>เต็มที่</p>          |
| <p><b>จังหวัดเพชรบุรี</b></p>         | <p>มีเมฆบางส่วนกับมีอากาศร้อนในตอนกลางวัน<br/>ลมใต้ ความเร็ว 10-30 กม./ชม.<br/>ทะเลมีคลื่นต่ำกว่า 1 เมตร</p>  | <p>36</p>                   | <p>27</p>     | <p>06.17</p>                 | <p>18.31</p>               | <p>-</p>                       | <p>-</p>                       |
| <p><b>อำเภอหัวหิน</b></p>             | <p>มีเมฆบางส่วนกับมีฝนฟ้าคะนอง ร้อยละ 10 ของพื้นที่<br/>ลมใต้ ความเร็ว 10-30 กม./ชม.<br/>ทะเลมีคลื่นต่ำกว่า 1 เมตร</p>  | <p>34</p>                   | <p>26</p>     | <p>06.18</p>                 | <p>18.32</p>               | <p>07.20<br/>และ<br/>21.57</p> | <p>02.28<br/>และ<br/>14.23</p> |
| <p><b>จังหวัดประจวบคีรีขันธ์</b></p>  | <p>อากาศร้อนในตอนกลางวัน<br/>กับมีฝนฟ้าคะนอง ร้อยละ 10 ของพื้นที่<br/>ส่วนมากบริเวณอำเภอบางสะพาน และบางสะพานน้อย<br/>ลมใต้ ความเร็ว 10-30 กม./ชม.<br/>ทะเลมีคลื่นต่ำกว่า 1 เมตร</p> | <p>36</p>                   | <p>24</p>     | <p>06.18</p>                 | <p>18.32</p>               | <p>00.15</p>                   | <p>13.58</p>                   |
| <p><b>จังหวัดชุมพร</b></p>            | <p>อากาศร้อนในตอนกลางวัน<br/>กับมีฝนฟ้าคะนอง ร้อยละ 10 ของพื้นที่<br/>ส่วนมากบริเวณอำเภอสวี และพะโต๊ะ<br/>ลมใต้ ความเร็ว 10-30 กม./ชม.<br/>ทะเลมีคลื่นต่ำกว่า 1 เมตร</p>            | <p>35</p>                   | <p>23</p>     | <p>06.21</p>                 | <p>18.34</p>               | <p>01.49</p>                   | <p>16.43</p>                   |

**รายงานอากาศส่วนมากบริเวณภาคใต้ ของสถานีตรวจอากาศมีดังนี้**

|   |  |
|---|--|
| <p>ภาคใต้ฝั่งตะวันออก มีฝนเล็กน้อยถึงปานกลางบางแห่ง</p>               | <p>อุณหภูมิต่ำสุด วัดได้ 21.6 °ซ. ที่ ท่าอากาศยานหาดใหญ่ จ.สงขลา</p> |
| <p>ฝนมากที่สุดภาคใต้ วัดได้ 21.0 มม. ที่ อ.ชัยบุรี จ.สุราษฎร์ธานี</p> | <p>อุณหภูมิสูงสุด วัดได้ 39.5 °ซ. ที่ อ.พระแสง จ.สุราษฎร์ธานี</p>    |

ว่าที่ร้อยตรีหญิงพัชรี ประเทศ

สอบถามสภาพอากาศ โทร. 074-311-760

นางสาวพะเยาว์ เมืองงาม

ผู้พยากรณ์อากาศ

โทรสาร. 074-311-065

ผู้อำนวยการศูนย์อุตุนิยมวิทยาภาคใต้ฝั่งตะวันออก

ส่วนพยากรณ์อากาศ

[www.songkhla.tmd.go.th](http://www.songkhla.tmd.go.th)





ศูนย์อุตุนิยมวิทยาภาคใต้ฝั่งตะวันออก  
กรมอุตุนิยมวิทยา  
กระทรวงดิจิทัลเพื่อเศรษฐกิจและสังคม




พยากรณ์อากาศ  
ประจำวันอาทิตย์ ที่ 29 มีนาคม พ.ศ. 2563  
ออกประกาศเวลา 23.00 น.

**ลักษณะอากาศทั่วไป**

พยากรณ์อากาศ 24 ชั่วโมง บริเวณภาคใต้ฝั่งตะวันออกมีอากาศร้อนในตอนกลางวันกับมีฝนฟ้าคะนองบางแห่ง  
ลักษณะทางอุตุนิยมวิทยาที่สำคัญ ลมตะวันออกพัดปกคลุมอ่าวไทย ภาคใต้ และทะเลอันดามัน

พยากรณ์อากาศสำหรับภาคใต้ตั้งแต่เวลา 24.00 น. วันนี้จนถึง เวลา 24.00 น. วันพรุ่งนี้

|  |   |
|--|---|
| <p><b>ภาคใต้ฝั่งตะวันออก</b></p>  | <p>อากาศร้อนในตอนกลางวัน กับมีฝนฟ้าคะนอง ร้อยละ 10 ของพื้นที่<br/>ลมตะวันออก ความเร็ว 10-30 กม./ชม.<br/>ทะเลมีคลื่นต่ำกว่า 1 เมตร</p> |
| <p><b>ภาคใต้ฝั่งตะวันตก</b></p>   | <p>อากาศร้อนในตอนกลางวัน กับมีฝนฟ้าคะนอง ร้อยละ 10 ของพื้นที่<br/>ลมตะวันออก ความเร็ว 10-30 กม./ชม.<br/>ทะเลมีคลื่นต่ำกว่า 1 เมตร</p> |

| พยากรณ์อากาศรายจังหวัดภาคใต้ฝั่งตะวันออกตั้งแต่เวลา 24.00 น. วันนี้จนถึงเวลา 24.00 น. วันพรุ่งนี้                      |   | คาดหมาย<br>อุณหภูมิต่ำสุด |        | ดวงอาทิตย์           |                    | น้ำทะเลวัน<br>พรุ่งนี้ |                       |
|--|---|---------------------------|--------|----------------------|--------------------|------------------------|-----------------------|
|  |   | สูงสุด                    | ต่ำสุด | พรุ่งนี้<br>ขึ้นเวลา | พรุ่งนี้<br>ตกเวลา | ขึ้น<br>เต็มที่        | ลง<br>เต็มที่         |
| <p><b>จังหวัดสุราษฎร์ธานี</b></p>   | <p>อากาศร้อนในตอนกลางวัน<br/>กับมีฝนฟ้าคะนอง ร้อยละ 10 ของพื้นที่<br/>ส่วนมากบริเวณอำเภอพนม เคียนซา และชัยบุรี<br/>ลมตะวันออก ความเร็ว 10-30 กม./ชม.<br/>ทะเลมีคลื่นต่ำกว่า 1 เมตร</p>  | 38                        | 24     | 06.22                | 18.34              | 02.45<br>และ<br>14.45  | 09.51<br>และ<br>19.29 |
| <p><b>อำเภอเกาะสมุย</b></p>         | <p>มีเมฆบางส่วน<br/>ลมตะวันออก ความเร็ว 10-30 กม./ชม.<br/>ทะเลมีคลื่นต่ำกว่า 1 เมตร</p>   | 31                        | 27     | 06.18                | 18.30              | 02.19<br>และ<br>14.10  | 09.50<br>และ<br>19.02 |
| <p><b>จังหวัดนครศรีธรรมราช</b></p>  | <p>อากาศร้อนในตอนกลางวัน<br/>กับมีฝนฟ้าคะนอง ร้อยละ 10 ของพื้นที่<br/>ส่วนมากบริเวณอำเภอฉวาง ทุ่งใหญ่ และบางขัน<br/>ลมตะวันออก ความเร็ว 10-30 กม./ชม.<br/>ทะเลมีคลื่นต่ำกว่า 1 เมตร</p> | 36                        | 23     | 06.19                | 18.30              | 04.34<br>และ<br>16.19  | 12.25<br>และ<br>21.42 |

**รายงานอากาศส่วนมากบริเวณภาคใต้ ของสถานีตรวจอากาศมีดังนี้**

|  |   |
|--|---|
| ภาคใต้ฝั่งตะวันออก มีฝนเล็กน้อยถึงปานกลางบางแห่ง               | อุณหภูมิต่ำสุด วัดได้ 21.6 °ซ. ที่ ท่าอากาศยานหาดใหญ่ จ.สงขลา |
| ฝนมากที่สุดภาคใต้ วัดได้ 21.0 มม. ที่ อ.ชัยบุรี จ.สุราษฎร์ธานี | อุณหภูมิสูงสุด วัดได้ 39.5 °ซ. ที่ อ.พระแสง จ.สุราษฎร์ธานี    |

ว่าที่ร้อยตรีหญิงพัชรี ประเทศ

สอบถามสภาพอากาศ โทร. 074-311-760

นางสาวพะเยาว์ เมืองงาม

ผู้พยากรณ์อากาศ

โทรสาร. 074-311-065

ผู้อำนวยการศูนย์อุตุนิยมวิทยาภาคใต้ฝั่งตะวันออก

ส่วนพยากรณ์อากาศ

[www.songkhla.tmd.go.th](http://www.songkhla.tmd.go.th)



ศูนย์อุตุนิยมวิทยาภาคใต้ฝั่งตะวันออก  
กรมอุตุนิยมวิทยา  
กระทรวงดิจิทัลเพื่อเศรษฐกิจและสังคม

พยากรณ์อากาศ  
ประจำวันอาทิตย์ ที่ 29 มีนาคม พ.ศ. 2563  
ออกประกาศเวลา 23.00 น.

**ลักษณะอากาศทั่วไป**

พยากรณ์อากาศ 24 ชั่วโมง บริเวณภาคใต้ฝั่งตะวันออกมีอากาศร้อนในตอนกลางวันกับมีฝนฟ้าคะนองบางแห่ง  
ลักษณะทางอุตุนิยมวิทยาที่สำคัญ ลมตะวันออกพัดปกคลุมอ่าวไทย ภาคใต้ และทะเลอันดามัน

พยากรณ์อากาศสำหรับภาคใต้ตั้งแต่เวลา 24.00 น. วันนี้จนถึง เวลา 24.00 น. วันพรุ่งนี้

| ภาคใต้ฝั่งตะวันออก  | อากาศร้อนในตอนกลางวัน กับมีฝนฟ้าคะนอง ร้อยละ 10 ของพื้นที่<br>ลมตะวันออก ความเร็ว 10-30 กม./ชม.<br>ทะเลมีคลื่นต่ำกว่า 1 เมตร   | คำอธิบาย<br>อุณหภูมิ |        | ดวงอาทิตย์           |                    | น้ำทะเลวันพรุ่งนี้    |                       |
|---|--|----------------------|--------|----------------------|--------------------|-----------------------|-----------------------|
|   |  | สูงสุด               | ต่ำสุด | พรุ่งนี้<br>ขึ้นเวลา | พรุ่งนี้<br>ตกเวลา | ขึ้น<br>เต็มที่       | ลง<br>เต็มที่         |
| <b>ภาคใต้ฝั่งตะวันตก</b>  | อากาศร้อนในตอนกลางวัน กับมีฝนฟ้าคะนอง ร้อยละ 10 ของพื้นที่<br>ลมตะวันออก ความเร็ว 10-30 กม./ชม.<br>ทะเลมีคลื่นต่ำกว่า 1 เมตร   |                      |        |                      |                    |                       |                       |
| พยากรณ์อากาศรายจังหวัดภาคใต้ฝั่งตะวันออกตั้งแต่เวลา 24.00 น. วันนี้<br>จนถึงเวลา 24.00 น. วันพรุ่งนี้ |  |                      |        |                      |                    |                       |                       |
| <b>จังหวัดปัตตานี</b>   | อากาศร้อนในตอนกลางวัน<br>กับมีฝนฟ้าคะนอง ร้อยละ 10 ของพื้นที่<br>ส่วนมากบริเวณอำเภอทุ่งยางแดง และกะพ้อ<br>ลมตะวันออก ความเร็ว 10-30 กม./ชม.<br>ทะเลมีคลื่นต่ำกว่า 1 เมตร | 35                   | 24     | 06.15                | 18.25              | 00.05<br>และ<br>12.45 | 05.54<br>และ<br>19.48 |
| <b>จังหวัดยะลา</b>  | อากาศร้อนในตอนกลางวัน<br>กับมีฝนฟ้าคะนอง ร้อยละ 10 ของพื้นที่<br>ส่วนมากบริเวณอำเภอธารโต และเบตง<br>ลมตะวันออก ความเร็ว 10-30 กม./ชม.                                    | 37                   | 24     | 06.15                | 18.24              | -                     | -                     |
| <b>จังหวัดนราธิวาส</b>  | มีเมฆเป็นส่วนมากกับมีฝนฟ้าคะนอง ร้อยละ 10 ของพื้นที่<br>ส่วนมากบริเวณอำเภอจะแนะ และสุคีริน<br>ลมตะวันออก ความเร็ว 10-30 กม./ชม.<br>ทะเลมีคลื่นต่ำกว่า 1 เมตร             | 33                   | 23     | 06.12                | 18.22              | 11.40                 | 04.25                 |

**รายงานอากาศส่วนมากบริเวณภาคใต้ ของสถานีตรวจอากาศมีดังนี้**

|  |   |
|--|---|
| ภาคใต้ฝั่งตะวันออก มีฝนเล็กน้อยถึงปานกลางบางแห่ง               | อุณหภูมิต่ำสุด วัดได้ 21.6 °ซ. ที่ ท่าอากาศยานหาดใหญ่ จ.สงขลา |
| ฝนมากที่สุดภาคใต้ วัดได้ 21.0 มม. ที่ อ.ชัยบุรี จ.สุราษฎร์ธานี | อุณหภูมิสูงสุด วัดได้ 39.5 °ซ. ที่ อ.พระแสง จ.สุราษฎร์ธานี    |

ว่าที่ร้อยตรีหญิงพัชรี ประเทศ สอบถามสภาพอากาศ โทร. 074-311-760

นางสาวพะเยาว์ เมืองงาม

ผู้พยากรณ์อากาศ

โทรสาร. 074-311-065

ผู้อำนวยการศูนย์อุตุนิยมวิทยาภาคใต้ฝั่งตะวันออก

ส่วนพยากรณ์อากาศ

[www.songkhla.tmd.go.th](http://www.songkhla.tmd.go.th)