





ศูนย์อุตุนิยมวิทยาภาคใต้ฝั่งตะวันออก  
กรมอุตุนิยมวิทยา  
กระทรวงดิจิทัลเพื่อเศรษฐกิจและสังคม





พยากรณ์อากาศ  
ประจำวันจันทร์ ที่ 23 มีนาคม พ.ศ. 2563  
ออกประกาศเวลา 17.00 น.

**ลักษณะอากาศทั่วไป**

พยากรณ์อากาศ 24 ชั่วโมง บริเวณภาคใต้ฝั่งตะวันออกมีอากาศร้อนในตอนกลางวันกับมีฝนฟ้าคะนองบางแห่ง  
ลักษณะทางอุตุนิยมวิทยาที่สำคัญ ลมตะวันออกพัดปกคลุมอ่าวไทย ภาคใต้ และทะเลอันดามัน

พยากรณ์อากาศสำหรับภาคใต้ตั้งแต่เวลา 18.00 น. วันนี้จนถึง เวลา 18.00 น. วันพรุ่งนี้

<p><b>ภาคใต้ฝั่งตะวันออก</b></p> 	<p>อากาศร้อนในตอนกลางวัน กับมีฝนฟ้าคะนอง ร้อยละ 10 ของพื้นที่ ลมตะวันออก ความเร็ว 10-30 กม./ชม. ทะเลมีคลื่นต่ำกว่า 1 เมตร บริเวณฝนฟ้าคะนองทะเลมีคลื่นสูง 1-2 เมตร</p>
<p><b>ภาคใต้ฝั่งตะวันตก</b></p> 	<p>อากาศร้อนในตอนกลางวัน กับมีฝนฟ้าคะนอง ร้อยละ 10 ของพื้นที่ ลมตะวันออก ความเร็ว 10-30 กม./ชม. ทะเลมีคลื่นต่ำกว่า 1 เมตร</p>

พยากรณ์อากาศรายจังหวัดภาคใต้ฝั่งตะวันออกตั้งแต่เวลา 18.00 น. วันนี้จนถึงเวลา 18.00 น. วันพรุ่งนี้		คาดหมาย อุณหภูมิจ		ดวงอาทิตย์		น้ำทะเล	
		สูงสุด	ต่ำสุด	พฤษภาคม ขึ้นเวลา	พฤษภาคม ตกเวลา	ขึ้น เต็มที	ลง เต็มที
<p><b>จังหวัดสงขลา</b></p> 	<p>มีเมฆบางส่วนกับมีฝนฟ้าคะนอง ร้อยละ 10 ของพื้นที่ ส่วนมากบริเวณอำเภอจะนะ เทพา และสะบ้าย้อย ลมตะวันออก ความเร็ว 10-30 กม./ชม. ทะเลมีคลื่นต่ำกว่า 1 เมตร</p>	32	25	06.20	18.28	10.14 และ 22.32	04.05 และ 16.30
<p><b>อำเภอหาดใหญ่</b></p> 	<p>มีเมฆบางส่วนกับมีอากาศร้อนในตอนกลางวัน ลมตะวันออก ความเร็ว 10-30 กม./ชม.</p>	36	22	06.20	18.29	-	-
<p><b>อำเภอสะเดา</b></p> 	<p>มีเมฆบางส่วนกับมีอากาศร้อนในตอนกลางวัน ลมตะวันออก ความเร็ว 10-30 กม./ชม.</p>	37	22	06.21	18.29	-	-
<p><b>จังหวัดพัทลุง</b></p> 	<p>มีเมฆบางส่วน ลมตะวันออก ความเร็ว 10-25 กม./ชม. ทะเลสาบสงขลามีคลื่นต่ำกว่า 1 เมตร</p>	34	23	06.21	18.30	-	-

**รายงานอากาศส่วนมากบริเวณภาคใต้ ของสถานีตรวจอากาศมีดังนี้**

<p>ภาคใต้ฝั่งตะวันออก มีฝนเล็กน้อยบางแห่ง</p>	<p>อุณหภูมิต่ำสุด วัดได้ 21.0 °ซ. ที่ อ.กาญจนดิษฐ์ จ.สุราษฎร์ธานี และ อ.ฉวาง จ.นครศรีธรรมราช</p>
<p>ฝนมากที่สุดภาคใต้ วัดได้ 1.2 มม. ที่ อ.พระแสง จ.สุราษฎร์ธานี และ อ.เมือง จ.นราธิวาส</p>	<p>อุณหภูมิสูงสุด วัดได้ วัดได้ 37.5 °ซ. ที่ อ.เมือง จ.ตรัง</p>

ว่าที่ร้อยตรีหญิงพัชรี ประเทศ สอบถามสภาพอากาศ โทร. 074-311-760

นางสาวพะเยาว์ เมืองงาม

ผู้พยากรณ์อากาศ

โทรสาร. 074-311-065

ผู้อำนวยการศูนย์อุตุนิยมวิทยาภาคใต้ฝั่งตะวันออก

ส่วนพยากรณ์อากาศ

[www.songkhla.tmd.go.th](http://www.songkhla.tmd.go.th)





ศูนย์อุตุนิยมวิทยาภาคใต้ฝั่งตะวันออก  
กรมอุตุนิยมวิทยา  
กระทรวงดิจิทัลเพื่อเศรษฐกิจและสังคม

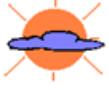



พยากรณ์อากาศ  
ประจำวันจันทร์ ที่ 23 มีนาคม พ.ศ. 2563  
ออกประกาศเวลา 17.00 น.

**ลักษณะอากาศทั่วไป**

พยากรณ์อากาศ 24 ชั่วโมง บริเวณภาคใต้ฝั่งตะวันออกมีอากาศร้อนในตอนกลางวันกับมีฝนฟ้าคะนองบางแห่ง  
ลักษณะทางอุตุนิยมวิทยาที่สำคัญ ลมตะวันออกเฉียงพัดปกคลุมอ่าวไทย ภาคใต้ และทะเลอันดามัน

พยากรณ์อากาศสำหรับภาคใต้ตั้งแต่เวลา 18.00 น. วันนี้จนถึง เวลา 18.00 น. วันพรุ่งนี้

<p><b>ภาคใต้ฝั่งตะวันออก</b></p> 	<p>อากาศร้อนในตอนกลางวัน กับมีฝนฟ้าคะนอง ร้อยละ 10 ของพื้นที่ ลมตะวันออกเฉียง ความเร็ว 10-30 กม./ชม. ทะเลมีคลื่นต่ำกว่า 1 เมตร บริเวณฝนฟ้าคะนองทะเลมีคลื่นสูง 1-2 เมตร</p>
<p><b>ภาคใต้ฝั่งตะวันตก</b></p> 	<p>อากาศร้อนในตอนกลางวัน กับมีฝนฟ้าคะนอง ร้อยละ 10 ของพื้นที่ ลมตะวันออกเฉียง ความเร็ว 10-30 กม./ชม. ทะเลมีคลื่นต่ำกว่า 1 เมตร</p>

พยากรณ์อากาศรายจังหวัดภาคใต้ฝั่งตะวันออกตั้งแต่เวลา 18.00 น. วันนี้จนถึงเวลา 18.00 น. วันพรุ่งนี้		คาดหมาย อุณหภูมิ		ดวงอาทิตย์		น้ำทะเลพายุนี้	
		สูงสุด	ต่ำสุด	พายุนี้ ขึ้นเวลา	พายุนี้ ตกเวลา	ขึ้น เต็มที่	ลง เต็มที่
<p><b>จังหวัดเพชรบุรี</b></p> 	<p>มีเมฆบางส่วนกับมีอากาศร้อนในตอนกลางวัน ลมใต้ ความเร็ว 10-30 กม./ชม. ทะเลมีคลื่นต่ำกว่า 1 เมตร</p>	35	26	06.21	18.31	-	-
<p><b>อำเภอหัวหิน</b></p> 	<p>มีเมฆบางส่วน ลมใต้ ความเร็ว 10-30 กม./ชม. ทะเลมีคลื่นต่ำกว่า 1 เมตร</p>	33	25	06.22	18.31	06.07 และ 17.33	12.13 และ 23.46
<p><b>จังหวัดประจวบคีรีขันธ์</b></p> 	<p>มีเมฆบางส่วนกับมีอากาศร้อนในตอนกลางวัน ลมใต้ ความเร็ว 10-30 กม./ชม. ทะเลมีคลื่นต่ำกว่า 1 เมตร</p>	35	22	06.22	18.32	07.46	22.40
<p><b>จังหวัดชุมพร</b></p> 	<p>มีเมฆบางส่วน ลมใต้ ความเร็ว 10-30 กม./ชม. ทะเลมีคลื่นต่ำกว่า 1 เมตร</p>	33	23	06.25	18.34	11.01	18.41

**รายงานอากาศส่วนมากบริเวณภาคใต้ ของสถานีตรวจอากาศมีดังนี้**

<p>ภาคใต้ฝั่งตะวันออก มีฝนเล็กน้อยบางแห่ง</p>	<p>อุณหภูมิต่ำสุด วัดได้ 21.0 °ซ. ที่ อ.กาญจนดิษฐ์ จ.สุราษฎร์ธานี และ อ.ฉวาง จ.นครศรีธรรมราช</p>
<p>ฝนมากที่สุดภาคใต้ วัดได้ 1.2 มม. ที่ อ.พระแสง จ.สุราษฎร์ธานี และ อ.เมือง จ.นราธิวาส</p>	<p>อุณหภูมิสูงสุด วัดได้ วัดได้ 37.5 °ซ. ที่ อ.เมือง จ.ตรัง</p>

ว่าที่ร้อยตรีหญิงพัชรี ประเทศ

สอบถามสภาพอากาศ โทร. 074-311-760

นางสาวพะเยาว์ เมืองงาม

ผู้พยากรณ์อากาศ

โทรสาร. 074-311-065

ผู้อำนวยการศูนย์อุตุนิยมวิทยาภาคใต้ฝั่งตะวันออก

ส่วนพยากรณ์อากาศ

[www.songkhla.tmd.go.th](http://www.songkhla.tmd.go.th)








ศูนย์อุตุนิยมวิทยาภาคใต้ฝั่งตะวันออก  
กรมอุตุนิยมวิทยา  
กระทรวงดิจิทัลเพื่อเศรษฐกิจและสังคม

พยากรณ์อากาศ  
ประจำวันจันทร์ที่ 23 มีนาคม พ.ศ. 2563  
ออกประกาศเวลา 17.00 น.

**ลักษณะอากาศทั่วไป**

พยากรณ์อากาศ 24 ชั่วโมง บริเวณภาคใต้ฝั่งตะวันออกมีอากาศร้อนในตอนกลางวันกับมีฝนฟ้าคะนองบางแห่ง  
ลักษณะทางอุตุนิยมวิทยาที่สำคัญ ลมตะวันออกเฉียงใต้พัดปกคลุมอ่าวไทย ภาคใต้ และทะเลอันดามัน

พยากรณ์อากาศสำหรับภาคใต้ตั้งแต่เวลา 18.00 น. วันนี้จนถึง เวลา 18.00 น. วันพรุ่งนี้

<p><b>ภาคใต้ฝั่งตะวันออก</b></p> 	<p>อากาศร้อนในตอนกลางวัน กับมีฝนฟ้าคะนอง ร้อยละ 10 ของพื้นที่ ลมตะวันออกเฉียงใต้ ความเร็ว 15-30 กม./ชม. ทะเลมีคลื่นสูงประมาณ 1 เมตร</p>						
<p><b>ภาคใต้ฝั่งตะวันตก</b></p> 	<p>อากาศร้อนในตอนกลางวัน กับมีฝนฟ้าคะนอง ร้อยละ 10 ของพื้นที่ ลมตะวันออกเฉียงใต้ ความเร็ว 15-30 กม./ชม. ห่างฝั่งทะเลมีคลื่นสูงประมาณ 1 เมตร</p>						
<p>พยากรณ์อากาศรายจังหวัดภาคใต้ฝั่งตะวันออกตั้งแต่เวลา 18.00 น. วันนี้ จนถึงเวลา 18.00 น. วันพรุ่งนี้</p>	<p>คำหมาย อุณหภูมิ</p>	<p>ดวงอาทิตย์</p>	<p>น้ำทะเลวันพรุ่งนี้</p>				
	<p>สูงสุด</p>			<p>ต่ำสุด</p>	<p>พรุ่งนี้ ขึ้นเวลา</p>	<p>พรุ่งนี้ ตกเวลา</p>	<p>ขึ้น เต็มที่</p>
<p><b>จังหวัดสุราษฎร์ธานี</b></p> 	<p>อากาศร้อนในตอนกลางวัน กับมีฝนฟ้าคะนอง ร้อยละ 10 ของพื้นที่ ส่วนมากบริเวณอำเภอพนม เคียนซา และชัยบุรี ลมตะวันออกเฉียงใต้ ความเร็ว 10-30 กม./ชม. ทะเลมีคลื่นต่ำกว่า 1 เมตร</p>	<p>36</p>	<p>22</p>	<p>06.25</p>	<p>18.34</p>	<p>01.06 และ 12.07</p>	<p>05.27 และ 19.04</p>
<p><b>อำเภอเกาะสมุย</b></p> 	<p>มีเมฆบางส่วน ลมตะวันออกเฉียงใต้ ความเร็ว 10-30 กม./ชม. ทะเลมีคลื่นต่ำกว่า 1 เมตร</p>	<p>31</p>	<p>25</p>	<p>06.22</p>	<p>18.30</p>	<p>00.30 และ 11.28</p>	<p>04.25 และ 18.33</p>
<p><b>จังหวัดนครศรีธรรมราช</b></p> 	<p>อากาศร้อนในตอนกลางวัน กับมีฝนฟ้าคะนอง ร้อยละ 10 ของพื้นที่ ส่วนมากบริเวณอำเภอฉวาง ทุ่งใหญ่ และบางขัน ลมตะวันออกเฉียงใต้ ความเร็ว 10-30 กม./ชม. ทะเลมีคลื่นต่ำกว่า 1 เมตร</p>	<p>35</p>	<p>22</p>	<p>06.22</p>	<p>18.31</p>	<p>01.30 และ 13.26</p>	<p>05.58 และ 20.21</p>
<p><b>รายงานอากาศส่วนมากบริเวณภาคใต้ ของสถานีตรวจอากาศมีดังนี้</b></p>							
<p>ภาคใต้ฝั่งตะวันออก มีฝนเล็กน้อยบางแห่ง</p>				<p>อุณหภูมิต่ำสุด วัดได้ 21.0 °ซ. ที่ อ.กาญจนดิษฐ์ จ.สุราษฎร์ธานี และ อ.ฉวาง จ.นครศรีธรรมราช</p>			
<p>ฝนมากที่สุดภาคใต้ วัดได้ 1.2 มม. ที่ อ.พระแสง จ.สุราษฎร์ธานี และ อ.เมือง จ.นราธิวาส</p>				<p>อุณหภูมิสูงสุด วัดได้ วัดได้ 37.5 °ซ. ที่ อ.เมือง จ.ตรัง</p>			

ว่าที่ร้อยตรีหญิงพัชรี ประเทศ

สอบถามสภาพอากาศ โทร. 074-311-760

นางสาวพะเยาว์ เมืองงาม

ผู้พยากรณ์อากาศ

โทรสาร. 074-311-065

ผู้อำนวยการศูนย์อุตุนิยมวิทยาภาคใต้ฝั่งตะวันออก

ส่วนพยากรณ์อากาศ

[www.songkhla.tmd.go.th](http://www.songkhla.tmd.go.th)





ศูนย์อุตุนิยมวิทยาภาคใต้ฝั่งตะวันออก  
กรมอุตุนิยมวิทยา  
กระทรวงดิจิทัลเพื่อเศรษฐกิจและสังคม




พยากรณ์อากาศ  
ประจำวันจันทร์ที่ 23 มีนาคม พ.ศ. 2563  
ออกประกาศเวลา 17.00 น.

**ลักษณะอากาศทั่วไป**

พยากรณ์อากาศ 24 ชั่วโมง บริเวณภาคใต้ฝั่งตะวันออกมีอากาศร้อนในตอนกลางวันกับมีฝนฟ้าคะนองบางแห่ง  
ลักษณะทางอุตุนิยมวิทยาที่สำคัญ ลมตะวันออกพัดปกคลุมอ่าวไทย ภาคใต้ และทะเลอันดามัน

พยากรณ์อากาศสำหรับภาคใต้ตั้งแต่เวลา 18.00 น. วันนี้จนถึง เวลา 18.00 น. วันพรุ่งนี้

<p><b>ภาคใต้ฝั่งตะวันออก</b></p> 	<p>อากาศร้อนในตอนกลางวัน กับมีฝนฟ้าคะนอง ร้อยละ 10 ของพื้นที่ ลมตะวันออก ความเร็ว 15-30 กม./ชม. ทะเลมีคลื่นสูงประมาณ 1 เมตร</p>
<p><b>ภาคใต้ฝั่งตะวันตก</b></p> 	<p>อากาศร้อนในตอนกลางวัน กับมีฝนฟ้าคะนอง ร้อยละ 10 ของพื้นที่ ลมตะวันออก ความเร็ว 15-30 กม./ชม. ห่างฝั่งทะเลมีคลื่นสูงประมาณ 1 เมตร</p>

พยากรณ์อากาศรายจังหวัดภาคใต้ฝั่งตะวันออกตั้งแต่เวลา 18.00 น. วันนี้ จนถึงเวลา 18.00 น. วันพรุ่งนี้		คาดหมาย อุณหภูมิ		ดวงอาทิตย์		น้ำทะเลวันพรุ่งนี้	
		สูงสุด	ต่ำสุด	พฤษภาคม ขึ้นเวลา	พฤษภาคม ตกเวลา	ขึ้น เต็มที่	ลง เต็มที่
<p><b>จังหวัดปัตตานี</b></p> 	<p>มีเมฆเป็นส่วนใหญ่ กับมีฝนฟ้าคะนอง ร้อยละ 20 ของพื้นที่ ส่วนมากบริเวณอำเภอเมือง ยะหริ่ง ปะนาเระ และสายบุรี ลมตะวันออก ความเร็ว 10-30 กม./ชม. ทะเลมีคลื่นต่ำกว่า 1 เมตร บริเวณฝนฟ้าคะนองทะเลมีคลื่นสูง 1-2 เมตร</p>	35	24	06.17	18.26	09.55 และ 21.52	04.06 และ 15.22
<p><b>จังหวัดยะลา</b></p> 	<p>อากาศร้อนในตอนกลางวัน กับมีฝนฟ้าคะนอง ร้อยละ 10 ของพื้นที่ ส่วนมากบริเวณอำเภอเมือง รามัน และกรงปินัง ลมตะวันออก ความเร็ว 10-30 กม./ชม.</p>	35	24	06.17	18.25	-	-
<p><b>จังหวัดนราธิวาส</b></p> 	<p>มีเมฆเป็นส่วนใหญ่ กับมีฝนฟ้าคะนอง ร้อยละ 20 ของพื้นที่ ส่วนมากบริเวณอำเภอหรือเสาะ บาเจาะ เมือง และตากใบ ลมตะวันออก ความเร็ว 10-30 กม./ชม. ทะเลมีคลื่นต่ำกว่า 1 เมตร บริเวณฝนฟ้าคะนองทะเลมีคลื่นสูง 1-2 เมตร</p>	33	23	06.15	18.23	08.14 และ 20.30	02.35 และ 13.54

**รายงานอากาศส่วนมากบริเวณภาคใต้ ของสถานีตรวจอากาศมีดังนี้**

<p>ภาคใต้ฝั่งตะวันออก มีฝนเล็กน้อยบางแห่ง</p>	<p>อุณหภูมิต่ำสุด วัดได้ 21.0 °ซ. ที่ อ.กาญจนดิษฐ์ จ.สุราษฎร์ธานี และ อ.ฉวาง จ.นครศรีธรรมราช</p>
<p>ฝนมากที่สุดภาคใต้ วัดได้ 1.2 มม. ที่ อ.พระแสง จ.สุราษฎร์ธานี และ อ.เมือง จ.นราธิวาส</p>	<p>อุณหภูมิสูงสุด วัดได้ วัดได้ 37.5 °ซ. ที่ อ.เมือง จ.ตรัง</p>

ว่าที่ร้อยตรีหญิงพัชรี ประเทศ

สอบถามสภาพอากาศ โทร. 074-311-760

นางสาวพะเยาว์ เมืองงาม

ผู้พยากรณ์อากาศ

โทรสาร. 074-311-065

ผู้อำนวยการศูนย์อุตุนิยมวิทยาภาคใต้ฝั่งตะวันออก

ส่วนพยากรณ์อากาศ

[www.songkhla.tmd.go.th](http://www.songkhla.tmd.go.th)