



ศูนย์อุตุนิยมวิทยาภาคใต้ฝั่งตะวันออก  
กรมอุตุนิยมวิทยา  
กระทรวงดิจิทัลเพื่อเศรษฐกิจและสังคม

พยากรณ์อากาศ  
ประจำวันพฤหัสบดี ที่ 19 มีนาคม พ.ศ. 2563  
ออกประกาศเวลา 17.00 น.

**ลักษณะอากาศทั่วไป**

พยากรณ์อากาศ 24 ชั่วโมง บริเวณภาคใต้ฝั่งตะวันออกมีอากาศร้อนในตอนกลางวันกับมีฝนฟ้าคะนองบางแห่ง  
ลักษณะทางอุตุนิยมวิทยาที่สำคัญ ลมตะวันออกพัดปกคลุมอ่าวไทย ภาคใต้ และทะเลอันดามัน

พยากรณ์อากาศสำหรับภาคใต้ตั้งแต่เวลา 18.00 น. วันนี้จนถึง เวลา 18.00 น. วันพรุ่งนี้

**ภาคใต้ฝั่งตะวันออก**



อากาศร้อนในตอนกลางวัน กับมีฝนฟ้าคะนอง ร้อยละ 10 ของพื้นที่  
ลมตะวันออก ความเร็ว 15-30 กม./ชม.  
ทะเลมีคลื่นสูงประมาณ 1 เมตร

**ภาคใต้ฝั่งตะวันตก**



อากาศร้อนในตอนกลางวัน กับมีฝนฟ้าคะนอง ร้อยละ 10 ของพื้นที่  
ลมตะวันออก ความเร็ว 15-30 กม./ชม.  
ห่างฝั่งทะเลมีคลื่นสูงประมาณ 1 เมตร

พยากรณ์อากาศรายจังหวัดภาคใต้ฝั่งตะวันออกตั้งแต่เวลา 18.00 น. วันนี้  
จนถึงเวลา 18.00 น. วันพรุ่งนี้

คาคหมาย อุณหภูมิ		ดวงอาทิตย์		น้ำทะเลพุดังนี้			
		พุดังนี้ ขึ้นเวลา	พุดังนี้ ตกเวลา	ขึ้น เต็มที่	ลง เต็มที่		
สูงสุด	ต่ำสุด						
จังหวัดสงขลา	มีเมฆบางส่วน ลมตะวันออก ความเร็ว 15-30 กม./ชม. ทะเลมีคลื่นสูงประมาณ 1 เมตร	32	25	06.22	18.28	09.11 และ 20.34	01.14 และ 15.09
อำเภอหาดใหญ่	มีเมฆบางส่วนกับมีอากาศร้อนในตอนกลางวัน ลมตะวันออก ความเร็ว 15-30 กม./ชม.	35	20	06.22	18.29	-	-
อำเภอสะเตาะ	มีเมฆบางส่วนกับมีอากาศร้อนในตอนกลางวัน ลมตะวันออก ความเร็ว 15-30 กม./ชม.	36	22	06.22	18.29	-	-
จังหวัดพัทลุง	มีเมฆบางส่วน ลมตะวันออก ความเร็ว 15-30 กม./ชม. ทะเลสาบสงขลามีคลื่นต่ำกว่า 1 เมตร	33	23	06.24	18.30	-	-

**รายงานอากาศส่วนมากบริเวณภาคใต้ ของสถานีตรวจอากาศมีดังนี้**

ภาคใต้ฝั่งตะวันออก มีฝนเล็กน้อยบางแห่ง	อุณหภูมิต่ำสุด วัดได้ 19.7 °ซ. ที่ ทำอากาศยานหาดใหญ่ จ.สงขลา
ฝนมากที่สุดภาคใต้ วัดได้ 1.2 มม. ที่ อ.นาทวี จ.สงขลา	อุณหภูมิสูงสุด วัดได้ 38.0 °ซ. ที่ ทำอากาศยานกระบี่ จ.กระบี่

นายชานูพงษ์ พจนไกร

สอบถามสภาพอากาศ โทร. 074-311-760

นางสาวพะเยาว์ เมืองงาม

ผู้พยากรณ์อากาศ

โทรสาร. 074-311-065

ผู้อำนวยการศูนย์อุตุนิยมวิทยาภาคใต้ฝั่งตะวันออก

ส่วนพยากรณ์อากาศ

[www.songkhla.tmd.go.th](http://www.songkhla.tmd.go.th)



ศูนย์อุตุนิยมวิทยาภาคใต้ฝั่งตะวันออก  
กรมอุตุนิยมวิทยา  
กระทรวงดิจิทัลเพื่อเศรษฐกิจและสังคม

พยากรณ์อากาศ  
ประจำวันพฤหัสบดี ที่ 19 มีนาคม พ.ศ. 2563  
ออกประกาศเวลา 17.00 น.

**ลักษณะอากาศทั่วไป**

พยากรณ์อากาศ 24 ชั่วโมง บริเวณภาคใต้ฝั่งตะวันออกมีอากาศร้อนในตอนกลางวันกับมีฝนฟ้าคะนองบางแห่ง  
ลักษณะทางอุตุนิยมวิทยาที่สำคัญ ลมตะวันออกเฉียงพัดปกคลุมอ่าวไทย ภาคใต้ และทะเลอันดามัน

พยากรณ์อากาศสำหรับภาคใต้ตั้งแต่เวลา 18.00 น. วันนี้จนถึง เวลา 18.00 น. วันพรุ่งนี้

ภาคใต้ฝั่งตะวันออก	อากาศร้อนในตอนกลางวัน กับมีฝนฟ้าคะนอง ร้อยละ 10 ของพื้นที่ ลมตะวันออกเฉียง ความเร็ว 15-30 กม./ชม. ทะเลมีคลื่นสูงประมาณ 1 เมตร	คาดหมาย อุณหภูมิ		ดวงอาทิตย์		น้ำทะเลพุดังนี้	
		สูงสุด	ต่ำสุด	พุดังนี้ ขึ้นเวลา	พุดังนี้ ตกเวลา	ขึ้น เต็มที่	ลง เต็มที่
ภาคใต้ฝั่งตะวันตก	อากาศร้อนในตอนกลางวัน กับมีฝนฟ้าคะนอง ร้อยละ 10 ของพื้นที่ ลมตะวันออกเฉียง ความเร็ว 15-30 กม./ชม. ห่างฝั่งทะเลมีคลื่นสูงประมาณ 1 เมตร						
พยากรณ์อากาศรายจังหวัดภาคใต้ฝั่งตะวันออกตั้งแต่เวลา 18.00 น. วันนี้จนถึงเวลา 18.00 น. วันพรุ่งนี้							
จังหวัดเพชรบุรี	อากาศร้อนในตอนกลางวัน กับมีฝนฟ้าคะนอง ร้อยละ 10 ของพื้นที่ ส่วนมากบริเวณอำเภอหนองหญ้าปล้อง และแก่งกระจาน ลมใต้ ความเร็ว 10-30 กม./ชม. ทะเลมีคลื่นต่ำกว่า 1 เมตร	35	26	06.24	18.31	-	-
อำเภอหัวหิน	มีเมฆบางส่วน ลมใต้ ความเร็ว 10-30 กม./ชม. ทะเลมีคลื่นต่ำกว่า 1 เมตร	33	26	06.24	18.31	05.02	20.20
จังหวัดประจวบคีรีขันธ์	อากาศร้อนในตอนกลางวัน กับมีฝนฟ้าคะนอง ร้อยละ 10 ของพื้นที่ ส่วนมากบริเวณอำเภอสามร้อยยอด และกุยบุรี ลมใต้ ความเร็ว 10-30 กม./ชม. ทะเลมีคลื่นต่ำกว่า 1 เมตร	35	23	06.25	18.32	06.23	19.37
จังหวัดชุมพร	มีเมฆบางส่วนกับมีฝนฟ้าคะนอง ร้อยละ 10 ของพื้นที่ ส่วนมากบริเวณอำเภอท่าแซะ และเมือง ลมใต้ ความเร็ว 10-30 กม./ชม. ทะเลมีคลื่นต่ำกว่า 1 เมตร	34	23	06.27	18.34	07.19	18.48

**รายงานอากาศส่วนมากบริเวณภาคใต้ ของสถานีตรวจอากาศมีดังนี้**

ภาคใต้ฝั่งตะวันออก มีฝนเล็กน้อยบางแห่ง	อุณหภูมิต่ำสุด วัดได้ 19.7 °ซ. ที่ ท่าอากาศยานหาดใหญ่ จ.สงขลา
ฝนมากที่สุดภาคใต้ วัดได้ 1.2 มม. ที่ อ.นาทวี จ.สงขลา	อุณหภูมิสูงสุด วัดได้ 38.0 °ซ. ที่ ท่าอากาศยานกระบี่ จ.กระบี่

นายชานูพงษ์ พจนไกร  
ผู้พยากรณ์อากาศ  
ส่วนพยากรณ์อากาศ

สอบถามสภาพอากาศ โทร. 074-311-760  
โทรสาร. 074-311-065  
[www.songkhla.tmd.go.th](http://www.songkhla.tmd.go.th)

นางสาวพะเยาว์ เมืองงาม  
ผู้อำนวยการศูนย์อุตุนิยมวิทยาภาคใต้ฝั่งตะวันออก



ศูนย์อุตุนิยมวิทยาภาคใต้ฝั่งตะวันออก  
กรมอุตุนิยมวิทยา  
กระทรวงดิจิทัลเพื่อเศรษฐกิจและสังคม

พยากรณ์อากาศ  
ประจำวันพฤหัสบดีที่ 19 มีนาคม พ.ศ. 2563  
ออกประกาศเวลา 17.00 น.

**ลักษณะอากาศทั่วไป**

พยากรณ์อากาศ 24 ชั่วโมง บริเวณภาคใต้ฝั่งตะวันออกมีอากาศร้อนในตอนกลางวันกับมีฝนฟ้าคะนองบางแห่ง  
ลักษณะทางอุตุนิยมวิทยาที่สำคัญ ลมตะวันออกเฉียงพัดปกคลุมอ่าวไทย ภาคใต้ และทะเลอันดามัน

พยากรณ์อากาศสำหรับภาคใต้ตั้งแต่เวลา 18.00 น. วันนี้จนถึง เวลา 18.00 น. วันพรุ่งนี้

**ภาคใต้ฝั่งตะวันออก**



อากาศร้อนในตอนกลางวัน กับมีฝนฟ้าคะนอง ร้อยละ 10 ของพื้นที่  
ลมตะวันออกเฉียง ความเร็ว 15-30 กม./ชม.  
ทะเลมีคลื่นสูงประมาณ 1 เมตร

**ภาคใต้ฝั่งตะวันตก**



อากาศร้อนในตอนกลางวัน กับมีฝนฟ้าคะนอง ร้อยละ 10 ของพื้นที่  
ลมตะวันออกเฉียง ความเร็ว 15-30 กม./ชม.  
ห่างฝั่งทะเลมีคลื่นสูงประมาณ 1 เมตร

พยากรณ์อากาศรายจังหวัดภาคใต้ฝั่งตะวันออกตั้งแต่เวลา 18.00 น. วันนี้  
จนถึงเวลา 18.00 น. วันพรุ่งนี้

คำหมาย  
อุณหภูมิ

ดวงอาทิตย์

น้ำทะเลวันพรุ่งนี้

สูงสุด

ต่ำสุด

พรุ่งนี้  
ขึ้นเวลา

พรุ่งนี้  
ตกเวลา

ขึ้น  
เต็มที่

ลง  
เต็มที่

**จังหวัดสุราษฎร์ธานี**



อากาศร้อนในตอนกลางวัน  
กับมีฝนฟ้าคะนอง ร้อยละ 10 ของพื้นที่  
ส่วนมากบริเวณอำเภอพนม เคียนซา และชัยบุรี  
ลมตะวันออกเฉียง ความเร็ว 15-30 กม./ชม.  
ทะเลมีคลื่นสูงประมาณ 1 เมตร

36

22

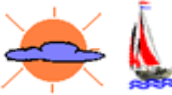
06.27

18.34

08.22

19.15

**อำเภอเกาะสมุย**



มีเมฆบางส่วน  
ลมตะวันออกเฉียง ความเร็ว 15-30 กม./ชม.  
ทะเลมีคลื่นสูงประมาณ 1 เมตร

31

26


06.24

18.31

07.43

18.30

**จังหวัดนครศรีธรรมราช**



มีเมฆบางส่วนกับอากาศร้อนในตอนกลางวัน  
ลมตะวันออกเฉียง ความเร็ว 15-30 กม./ชม.  
ทะเลมีคลื่นสูงประมาณ 1 เมตร

35

22

06.24

18.31

10.32

01.28

**รายงานอากาศส่วนมากบริเวณภาคใต้ ของสถานีตรวจอากาศมีดังนี้**

ภาคใต้ฝั่งตะวันออก มีฝนเล็กน้อยบางแห่ง

อุณหภูมิต่ำสุด วัดได้ 19.7 °ซ. ที่ ทำอากาศยานหาดใหญ่ จ.สงขลา

ฝนมากที่สุดภาคใต้ วัดได้ 1.2 มม. ที่ อ.นาทวี จ.สงขลา

อุณหภูมิสูงสุด วัดได้ 38.0 °ซ. ที่ ทำอากาศยานกระบี่ จ.กระบี่

นายชานูพงษ์ พจนไกร

สอบถามสภาพอากาศ โทร. 074-311-760

นางสาวพะเยาว์ เมืองงาม

ผู้พยากรณ์อากาศ

โทรสาร. 074-311-065

ผู้อำนวยการศูนย์อุตุนิยมวิทยาภาคใต้ฝั่งตะวันออก

ส่วนพยากรณ์อากาศ

[www.songkhla.tmd.go.th](http://www.songkhla.tmd.go.th)





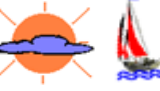
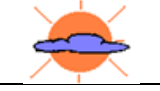

ศูนย์อุตุนิยมวิทยาภาคใต้ฝั่งตะวันออก  
กรมอุตุนิยมวิทยา  
กระทรวงดิจิทัลเพื่อเศรษฐกิจและสังคม

พยากรณ์อากาศ  
ประจำวันพฤหัสบดีที่ 19 มีนาคม พ.ศ. 2563  
ออกประกาศเวลา 17.00 น.

**ลักษณะอากาศทั่วไป**

พยากรณ์อากาศ 24 ชั่วโมง บริเวณภาคใต้ฝั่งตะวันออกมีอากาศร้อนในตอนกลางวันกับมีฝนฟ้าคะนองบางแห่ง  
ลักษณะทางอุตุนิยมวิทยาที่สำคัญ ลมตะวันออกพัดปกคลุมอ่าวไทย ภาคใต้ และทะเลอันดามัน

พยากรณ์อากาศสำหรับภาคใต้ตั้งแต่เวลา 18.00 น. วันนี้จนถึง เวลา 18.00 น. วันพรุ่งนี้

<p><b>ภาคใต้ฝั่งตะวันออก</b></p> 	<p>อากาศร้อนในตอนกลางวัน กับมีฝนฟ้าคะนอง ร้อยละ 10 ของพื้นที่ ลมตะวันออก ความเร็ว 15-30 กม./ชม. ทะเลมีคลื่นสูงประมาณ 1 เมตร</p>						
<p><b>ภาคใต้ฝั่งตะวันตก</b></p> 	<p>อากาศร้อนในตอนกลางวัน กับมีฝนฟ้าคะนอง ร้อยละ 10 ของพื้นที่ ลมตะวันออก ความเร็ว 15-30 กม./ชม. ห่างฝั่งทะเลมีคลื่นสูงประมาณ 1 เมตร</p>						
<p>พยากรณ์อากาศรายจังหวัดภาคใต้ฝั่งตะวันออกตั้งแต่เวลา 18.00 น. วันนี้ จนถึงเวลา 18.00 น. วันพรุ่งนี้</p>		<p>คาดหมาย อุณหภูมิ</p>		<p>ดวงอาทิตย์</p>		<p>น้ำทะเลวันพรุ่งนี้</p>	
		<p>สูงสุด</p>	<p>ต่ำสุด</p>	<p>พรุ่งนี้ ขึ้นเวลา</p>	<p>พรุ่งนี้ ตกเวลา</p>	<p>ขึ้น เต็มที่</p>	<p>ลง เต็มที่</p>
<p><b>จังหวัดปัตตานี</b></p> 	<p>มีเมฆบางส่วนกับมีอากาศร้อนในตอนกลางวัน ลมตะวันออก ความเร็ว 15-30 กม./ชม. ทะเลมีคลื่นสูงประมาณ 1 เมตร</p>	<p>35</p>	<p>23</p>	<p>06.19</p>	<p>18.26</p>	<p>08.24 และ 19.13</p>	<p>01.13 และ 13.15</p>
<p><b>จังหวัดยะลา</b></p> 	<p>มีเมฆบางส่วนกับมีอากาศร้อนในตอนกลางวัน ลมตะวันออก ความเร็ว 15-30 กม./ชม.</p>	<p>35</p>	<p>22</p>	<p>06.19</p>	<p>18.26</p>	<p>-</p>	<p>-</p>
<p><b>จังหวัดนราธิวาส</b></p> 	<p>มีเมฆบางส่วน ลมตะวันออก ความเร็ว 15-30 กม./ชม. ทะเลมีคลื่นสูงประมาณ 1 เมตร</p>	<p>33</p>	<p>22</p>	<p>06.17</p>	<p>18.23</p>	<p>18.13</p>	<p>01.30</p>
<p><b>รายงานอากาศส่วนมากบริเวณภาคใต้ ของสถานีตรวจอากาศมีดังนี้</b></p>							
<p>ภาคใต้ฝั่งตะวันออก มีฝนเล็กน้อยบางแห่ง</p>		<p>อุณหภูมิต่ำสุด วัดได้ 19.7 °ซ. ที่ ทำอากาศยานหาดใหญ่ จ.สงขลา</p>					
<p>ฝนมากที่สุดภาคใต้ วัดได้ 1.2 มม. ที่ อ.นาทวี จ.สงขลา</p>		<p>อุณหภูมิสูงสุด วัดได้ 38.0 °ซ. ที่ ทำอากาศยานกระบี่ จ.กระบี่</p>					

นายชานูพงษ์ พจนไกร  
ผู้พยากรณ์อากาศ  
ส่วนพยากรณ์อากาศ

สอบถามสภาพอากาศ โทร. 074-311-760  
โทรสาร. 074-311-065  
[www.songkhla.tmd.go.th](http://www.songkhla.tmd.go.th)

นางสาวพะเยาว์ เมืองงาม  
ผู้อำนวยการศูนย์อุตุนิยมวิทยาภาคใต้ฝั่งตะวันออก