







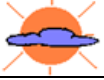

ศูนย์อุตุนิยมวิทยาภาคใต้ฝั่งตะวันออก
กรมอุตุนิยมวิทยา
กระทรวงดิจิทัลเพื่อเศรษฐกิจและสังคม

พยากรณ์อากาศ
ประจำวันเสาร์ที่ 7 มีนาคม พ.ศ. 2563
ออกประกาศเวลา 11.00 น.

ลักษณะอากาศทั่วไป

พยากรณ์อากาศ 24 ชั่วโมง บริเวณภาคใต้ฝั่งตะวันออกมีฝนหรือฝนฟ้าคะนองบางแห่ง
ลักษณะทางอุตุนิยมวิทยาที่สำคัญ ลมตะวันออกเฉียงพัดปกคลุมอ่าวไทย ภาคใต้ และทะเลอันดามัน

พยากรณ์อากาศสำหรับภาคใต้ตั้งแต่เวลา 12.00 น. วันนี้จนถึงเวลา 12.00 น. วันพรุ่งนี้

<p>ภาคใต้ฝั่งตะวันออก</p> 	<p>มีเมฆบางส่วนกับมีฝนฟ้าคะนอง ร้อยละ 10 ของพื้นที่ ลมตะวันออกเฉียง ความเร็ว 15-30 กม./ชม. ทะเลมีคลื่นสูงประมาณ 1 เมตร</p>						
<p>ภาคใต้ฝั่งตะวันออก</p> 	<p>มีเมฆบางส่วนกับมีฝนฟ้าคะนอง ร้อยละ 10 ของพื้นที่ ลมตะวันออกเฉียง ความเร็ว 15-30 กม./ชม. ห่างฝั่งทะเลมีคลื่นสูงประมาณ 1 เมตร</p>						
<p>พยากรณ์อากาศรายจังหวัดภาคใต้ฝั่งตะวันออกตั้งแต่เวลา 12.00 น. วันนี้จนถึงเวลา 12.00 น. วันพรุ่งนี้</p>		<p>คาดหมาย อุณหภูมิ</p>		<p>ดวงอาทิตย์</p>		<p>น้ำทะเลพุ่งนี้</p>	
		<p>สูงสุด</p>	<p>ต่ำสุด</p>	<p>วันนี้ ตกเวลา</p>	<p>พรุ่งนี้ ขึ้นเวลา</p>	<p>ขึ้น เต็มที่</p>	<p>ลง เต็มที่</p>
<p>จังหวัดสงขลา</p> 	<p>มีเมฆบางส่วนกับมีฝนฟ้าคะนอง ร้อยละ 10 ของพื้นที่ ส่วนมากบริเวณคาบสมุทรสทิงพระ อำเภอเมือง และจะนะ ลมตะวันออกเฉียง ความเร็ว 15-30 กม./ชม. ทะเลมีคลื่นสูงประมาณ 1 เมตร</p>	<p>32</p>	<p>25</p>	<p>18.29</p>	<p>06.27</p>	<p>09.35 และ 21.55</p>	<p>03.00 และ 15.08</p>
<p>อำเภอหาดใหญ่</p> 	<p>มีเมฆบางส่วน ลมตะวันออกเฉียง ความเร็ว 15-30 กม./ชม.</p>	<p>34</p>	<p>23</p>	<p>18.30</p>	<p>06.28</p>	<p>-</p>	<p>-</p>
<p>อำเภอสะเตา</p> 	<p>มีเมฆบางส่วน ลมตะวันออกเฉียง ความเร็ว 15-30 กม./ชม.</p>	<p>34</p>	<p>22</p>	<p>18.30</p>	<p>06.28</p>	<p>-</p>	<p>-</p>
<p>จังหวัดพัทลุง</p> 	<p>มีเมฆบางส่วนกับมีฝนฟ้าคะนอง ร้อยละ 10 ของพื้นที่ ส่วนมากบริเวณอำเภอป่าพะยอม ศรีบรรพต และศรีนครินทร์ ลมตะวันออกเฉียง ความเร็ว 10-30 กม./ชม. ทะเลสาบสงขลามีคลื่นต่ำกว่า 1 เมตร</p>	<p>34</p>	<p>25</p>	<p>18.31</p>	<p>06.29</p>	<p>-</p>	<p>-</p>
<p>รายงานอากาศส่วนมากบริเวณภาคใต้ ของสถานีตรวจอากาศมีดังนี้</p>							
<p>ภาคใต้ฝั่งตะวันออก มีฝนเป็นแห่งๆ และมีฝนหนักบางแห่ง</p>		<p>อุณหภูมิต่ำสุด วัดได้ 22.0 °ซ. ที่ ต.หนองพลับ อ.หัวหิน จ.ประจวบคีรีขันธ์</p>					
<p>ฝนมากที่สุดภาคใต้ วัดได้ 40.8 มม. อ.บันนังสตา จ.ยะลา</p>		<p>อุณหภูมิสูงสุด วัดได้ 37.1 °ซ. ที่ อ.ฉวาง จ.นครศรีธรรมราช</p>					

นายชานูพงษ์ พจนไกร
ผู้พยากรณ์อากาศ
ส่วนพยากรณ์อากาศ

สอบถามสภาพอากาศ โทร. 074-311-760
โทรสาร. 074-311-065
www.songkhla.tmd.go.th

นางสาวพะเยาว์ เมืองงาม
ผู้อำนวยการศูนย์อุตุนิยมวิทยาภาคใต้ฝั่งตะวันออก



ศูนย์อุตุนิยมวิทยาภาคใต้ฝั่งตะวันออก
กรมอุตุนิยมวิทยา
กระทรวงดิจิทัลเพื่อเศรษฐกิจและสังคม

พยากรณ์อากาศ
ประจำวันเสาร์ที่ 7 มีนาคม พ.ศ. 2563
ออกประกาศเวลา 11.00 น.

ลักษณะอากาศทั่วไป

พยากรณ์อากาศ 24 ชั่วโมง บริเวณภาคใต้ฝั่งตะวันออกมีฝนหรือฝนฟ้าคะนองบางแห่ง
ลักษณะทางอุตุนิยมวิทยาที่สำคัญ ลมตะวันออกพัดปกคลุมอ่าวไทย ภาคใต้ และทะเลอันดามัน

พยากรณ์อากาศสำหรับภาคใต้ตั้งแต่เวลา 12.00 น. วันนี้จนถึงเวลา 12.00 น. วันพรุ่งนี้

ภาคใต้ฝั่งตะวันออก	มีเมฆบางส่วนกับมีฝนฟ้าคะนอง ร้อยละ 10 ของพื้นที่ ลมตะวันออก ความเร็ว 15-30 กม./ชม. ทะเลมีคลื่นสูงประมาณ 1 เมตร	คาดการณ์ อุณหภูมิ		ดวงอาทิตย์		น้ำทะเลพุ่งนี้	
		สูงสุด	ต่ำสุด	วันนี้ ตกเวลา	พรุ่งนี้ ขึ้นเวลา	ขึ้น เต็มที่	ลง เต็มที่
ภาคใต้ฝั่งตะวันออก	มีเมฆบางส่วนกับมีฝนฟ้าคะนอง ร้อยละ 10 ของพื้นที่ ลมตะวันออก ความเร็ว 15-30 กม./ชม. ห่างฝั่งทะเลมีคลื่นสูงประมาณ 1 เมตร						
พยากรณ์อากาศรายจังหวัดภาคใต้ฝั่งตะวันออกตั้งแต่เวลา 12.00 น. วันนี้ จนถึงเวลา 12.00 น. วันพรุ่งนี้							
จังหวัดเพชรบุรี	มีเมฆบางส่วน ลมใต้ ความเร็ว 10-30 กม./ชม. ทะเลมีคลื่นต่ำกว่า 1 เมตร	35	25	18.29	06.31	-	-
อำเภอหัวหิน	มีเมฆบางส่วน ลมใต้ ความเร็ว 10-30 กม./ชม. ทะเลมีคลื่นต่ำกว่า 1 เมตร	33	26	18.30	06.32	06.16	22.09
จังหวัดประจวบคีรีขันธ์	มีเมฆบางส่วนกับมีฝนฟ้าคะนอง ร้อยละ 10 ของพื้นที่ ส่วนมากบริเวณอำเภอบางสะพาน และบางสะพานน้อย ลมใต้ ความเร็ว 10-30 กม./ชม. ทะเลมีคลื่นต่ำกว่า 1 เมตร	35	23	18.31	06.32	06.16	22.09
จังหวัดชุมพร	มีเมฆบางส่วนกับมีฝนฟ้าคะนอง ร้อยละ 10 ของพื้นที่ ส่วนมากบริเวณอำเภอทุ่งตะโก หลังสวน และละแม ลมใต้ ความเร็ว 15-30 กม./ชม. ทะเลมีคลื่นสูงประมาณ 1 เมตร	32	23	18.34	06.34	09.32	20.24

รายงานอากาศส่วนมากบริเวณภาคใต้ ของสถานีตรวจอากาศมีดังนี้

ภาคใต้ฝั่งตะวันออก มีฝนเป็นแห่งๆ และมีฝนหนักบางแห่ง	อุณหภูมิต่ำสุด วัดได้ 22.0 °ซ. ที่ ต.หนองพลับ อ.หัวหิน จ.ประจวบคีรีขันธ์
ฝนมากที่สุดภาคใต้ วัดได้ 40.8 มม. อ.บันนังสตา จ.ยะลา	อุณหภูมิสูงสุด วัดได้ 37.1 °ซ. ที่ อ.ฉวาง จ.นครศรีธรรมราช

นายชานูพงษ์ พจนไกร
ผู้พยากรณ์อากาศ
ส่วนพยากรณ์อากาศ

สอบถามสภาพอากาศ โทร. 074-311-760
โทรสาร. 074-311-065
www.songkhla.tmd.go.th

นางสาวพะเยาว์ เมืองงาม
ผู้อำนวยการศูนย์อุตุนิยมวิทยาภาคใต้ฝั่งตะวันออก








ศูนย์อุตุนิยมวิทยาภาคใต้ฝั่งตะวันออก
กรมอุตุนิยมวิทยา
กระทรวงดิจิทัลเพื่อเศรษฐกิจและสังคม

พยากรณ์อากาศ
ประจำวันเสาร์ที่ 7 มีนาคม พ.ศ. 2563
ออกประกาศเวลา 11.00 น.

ลักษณะอากาศทั่วไป

พยากรณ์อากาศ 24 ชั่วโมง บริเวณภาคใต้ฝั่งตะวันออกมีฝนหรือฝนฟ้าคะนองบางแห่ง
ลักษณะทางอุตุนิยมวิทยาที่สำคัญ ลมตะวันออกพัดปกคลุมอ่าวไทย ภาคใต้ และทะเลอันดามัน

พยากรณ์อากาศสำหรับภาคใต้ตั้งแต่เวลา 12.00 น. วันนี้จนถึงเวลา 12.00 น. วันพรุ่งนี้

<p>ภาคใต้ฝั่งตะวันออก</p> 	<p>มีเมฆบางส่วนกับมีฝนฟ้าคะนอง ร้อยละ 10 ของพื้นที่ ลมตะวันออก ความเร็ว 15-30 กม./ชม. ทะเลมีคลื่นสูงประมาณ 1 เมตร</p>						
<p>ภาคใต้ฝั่งตะวันออก</p> 	<p>มีเมฆบางส่วนกับมีฝนฟ้าคะนอง ร้อยละ 10 ของพื้นที่ ลมตะวันออก ความเร็ว 15-30 กม./ชม. ห่างฝั่งทะเลมีคลื่นสูงประมาณ 1 เมตร</p>						
<p>พยากรณ์อากาศรายจังหวัดภาคใต้ฝั่งตะวันออกตั้งแต่เวลา 12.00 น. วันนี้จนถึงเวลา 12.00 น. วันพรุ่งนี้</p>		<p>คาดหมาย อุณหภูมิ</p>		<p>ดวงอาทิตย์</p>		<p>น้ำทะเลพุ่งขึ้น</p>	
<p>จังหวัดสุราษฎร์ธานี</p> 		<p>สูงสุด</p>	<p>ต่ำสุด</p>	<p>วันนี้ ตกเวลา</p>	<p>พรุ่งนี้ ขึ้นเวลา</p>	<p>ขึ้น เต็มที่</p>	<p>ลง เต็มที่</p>
<p>อำเภอเกาะสมุย</p> 		<p>35</p>	<p>23</p>	<p>18.34</p>	<p>06.34</p>	<p>10.45</p>	<p>20.47</p>
<p>จังหวัดนครศรีธรรมราช</p> 		<p>30</p>	<p>25</p>	<p>18.31</p>	<p>06.30</p>	<p>10.17</p>	<p>20.06</p>
<p>มีเมฆบางส่วนกับมีฝนฟ้าคะนอง ร้อยละ 10 ของพื้นที่ ส่วนมากบริเวณอำเภอปากพนัง เชียรใหญ่ หัวไทร และชะอวด ลมตะวันออกเฉียงใต้ ความเร็ว 15-30 กม./ชม. ทะเลมีคลื่นสูงประมาณ 1 เมตร</p>		<p>34</p>	<p>23</p>	<p>18.31</p>	<p>06.30</p>	<p>12.36</p>	<p>03.57</p>
<p>รายงานอากาศส่วนมากบริเวณภาคใต้ ของสถานีตรวจอากาศมีดังนี้</p>							
<p>ภาคใต้ฝั่งตะวันออก มีฝนเป็นแห่งๆ และมีฝนหนักบางแห่ง</p>		<p>อุณหภูมิต่ำสุด วัดได้ 22.0 °ซ. ที่ ต.หนองพลับ อ.หัวหิน จ.ประจวบคีรีขันธ์</p>					
<p>ฝนมากที่สุดภาคใต้ วัดได้ 40.8 มม. อ.บันนังสตา จ.ยะลา</p>		<p>อุณหภูมิสูงสุด วัดได้ 37.1 °ซ. ที่ อ.ฉวาง จ.นครศรีธรรมราช</p>					

นายชานูพงษ์ พจนไกร
ผู้พยากรณ์อากาศ
ส่วนพยากรณ์อากาศ

สอบถามสภาพอากาศ โทร. 074-311-760
โทรสาร. 074-311-065
www.songkhla.tmd.go.th

นางสาวพะเยาว์ เมืองงาม
ผู้อำนวยการศูนย์อุตุนิยมวิทยาภาคใต้ฝั่งตะวันออก





ศูนย์อุตุนิยมวิทยาภาคใต้ฝั่งตะวันออก
กรมอุตุนิยมวิทยา
กระทรวงดิจิทัลเพื่อเศรษฐกิจและสังคม




พยากรณ์อากาศ
ประจำวันเสาร์ที่ 7 มีนาคม พ.ศ. 2563
ออกประกาศเวลา 11.00 น.

ลักษณะอากาศทั่วไป

พยากรณ์อากาศ 24 ชั่วโมง บริเวณภาคใต้ฝั่งตะวันออกมีฝนหรือฝนฟ้าคะนองบางแห่ง
ลักษณะทางอุตุนิยมวิทยาที่สำคัญ ลมตะวันออกพัดปกคลุมอ่าวไทย ภาคใต้ และทะเลอันดามัน

พยากรณ์อากาศสำหรับภาคใต้ตั้งแต่เวลา 12.00 น. วันนี้จนถึงเวลา 12.00 น. วันพรุ่งนี้

<p>ภาคใต้ฝั่งตะวันออก</p> 	<p>มีเมฆบางส่วนกับมีฝนฟ้าคะนอง ร้อยละ 10 ของพื้นที่ ลมตะวันออก ความเร็ว 15-30 กม./ชม. ทะเลมีคลื่นสูงประมาณ 1 เมตร</p>
<p>ภาคใต้ฝั่งตะวันออก</p> 	<p>มีเมฆบางส่วนกับมีฝนฟ้าคะนอง ร้อยละ 10 ของพื้นที่ ลมตะวันออก ความเร็ว 15-30 กม./ชม. ห่างฝั่งทะเลมีคลื่นสูงประมาณ 1 เมตร</p>

พยากรณ์อากาศรายจังหวัดภาคใต้ฝั่งตะวันออกตั้งแต่เวลา 12.00 น. วันนี้ จนถึงเวลา 12.00 น. วันพรุ่งนี้		คาดหมาย อุณหภูมิ		ดวงอาทิตย์		น้ำทะเลพรุ่งนี้	
		สูงสุด	ต่ำสุด	วันนี้ ตกเวลา	พรุ่งนี้ ขึ้นเวลา	ขึ้น เต็มที่	ลง เต็มที่
<p>จังหวัดปัตตานี</p> 	<p>มีเมฆบางส่วนกับมีฝนฟ้าคะนอง ร้อยละ 0 ของพื้นที่ ส่วนมากบริเวณอำเภอแม่ลาน ยะรัง และทุ่งยางแดง ลมตะวันออก ความเร็ว 15-30 กม./ชม. ทะเลมีคลื่นสูงประมาณ 1 เมตร</p>	34	23	18.27	06.25	08.41 และ 21.00	02.27 และ 14.00
<p>จังหวัดยะลา</p> 	<p>มีเมฆเป็นส่วนใหญ่กับมีฝนฟ้าคะนอง ร้อยละ 20 ของพื้นที่ ส่วนมากบริเวณอำเภอเมือง รามัน กรงปินัง และบันนังสตา ลมตะวันออก ความเร็ว 10-30 กม./ชม.</p>	34	23	18.27	06.24	-	-
<p>จังหวัดนราธิวาส</p> 	<p>มีเมฆเป็นส่วนใหญ่กับมีฝนฟ้าคะนอง ร้อยละ 20 ของพื้นที่ ส่วนมากบริเวณอำเภอสุไหงโก-ลก แวง สุคีริน และจะแนะ ลมตะวันออก ความเร็ว 15-30 กม./ชม. ทะเลมีคลื่นสูงประมาณ 1 เมตร</p>	31	22	18.25	06.22	06.16 และ 19.28	02.15 และ 11.48

รายงานอากาศส่วนมากบริเวณภาคใต้ ของสถานีตรวจอากาศมีดังนี้

ภาคใต้ฝั่งตะวันออก มีฝนเป็นแห่งๆ และมีฝนหนักบางแห่ง	อุณหภูมิต่ำสุด วัดได้ 22.0 °ซ. ที่ ต.หนองพลับ อ.หัวหิน จ.ประจวบคีรีขันธ์
ฝนมากที่สุดภาคใต้ วัดได้ 40.8 มม. อ.บันนังสตา จ.ยะลา	อุณหภูมิสูงสุด วัดได้ 37.1 °ซ. ที่ อ.ฉวาง จ.นครศรีธรรมราช

นายชานูพงษ์ พจนไกร
ผู้พยากรณ์อากาศ
ส่วนพยากรณ์อากาศ

สอบถามสภาพอากาศ โทร. 074-311-760
โทรสาร. 074-311-065
www.songkhla.tmd.go.th

นางสาวพะเยาว์ เมืองงาม
ผู้อำนวยการศูนย์อุตุนิยมวิทยาภาคใต้ฝั่งตะวันออก