





ศูนย์อุตุนิยมวิทยาภาคใต้ฝั่งตะวันออก
กรมอุตุนิยมวิทยา
กระทรวงดิจิทัลเพื่อเศรษฐกิจและสังคม





พยากรณ์อากาศ
ประจำวันศุกร์ที่ 28 กุมภาพันธ์ พ.ศ. 2563
ออกประกาศเวลา 11.00 น.

ลักษณะอากาศทั่วไป

พยากรณ์อากาศ 24 ชั่วโมง บริเวณภาคใต้ฝั่งตะวันออกมีฝนหรือฝนฟ้าคะนองบางแห่ง
ลักษณะทางอุตุนิยมวิทยาที่สำคัญ ลมตะวันออกพัดปกคลุมอ่าวไทย ภาคใต้ และทะเลอันดามัน

พยากรณ์อากาศสำหรับภาคใต้ตั้งแต่เวลา 12.00 น. วันนี้จนถึงเวลา 12.00 น. วันพรุ่งนี้

<p>ภาคใต้ฝั่งตะวันออก</p> 	<p>มีเมฆบางส่วนกับมีฝนฟ้าคะนอง ร้อยละ 10 ของพื้นที่ ลมตะวันออก ความเร็ว 15-30 กม./ชม. ทะเลมีคลื่นสูงประมาณ 1 เมตร</p>
<p>ภาคใต้ฝั่งตะวันตก</p> 	<p>มีเมฆบางส่วน ลมตะวันออก ความเร็ว 15-30 กม./ชม. ห่างฝั่งทะเลมีคลื่นสูงประมาณ 1 เมตร</p>

พยากรณ์อากาศรายจังหวัดภาคใต้ฝั่งตะวันออกตั้งแต่เวลา 12.00 น. วันนี้จนถึงเวลา 12.00 น. วันพรุ่งนี้		คาดหมาย อุณหภูมิ		ดวงอาทิตย์		น้ำทะเลพุดนี้	
		สูงสุด	ต่ำสุด	วันนี้ ตกเวลา	พรุ่งนี้ ขึ้นเวลา	ขึ้น เต็มที่	ลง เต็มที่
<p>จังหวัดสงขลา</p> 	<p>มีเมฆบางส่วนกับมีฝนฟ้าคะนอง ร้อยละ 10 ของพื้นที่ ส่วนมากบริเวณอำเภอเมือง จันนะ และเทพา ลมตะวันออก ความเร็ว 15-30 กม./ชม. ทะเลมีคลื่นสูงประมาณ 1 เมตร</p>	31	26	18.29	06.32	00.43 และ 13.29	07.27 และ 20.28
<p>อำเภอหาดใหญ่</p> 	<p>มีเมฆบางส่วน ลมตะวันออก ความเร็ว 15-30 กม./ชม.</p>	34	21	18.30	06.31	-	-
<p>อำเภอสะเตา</p> 	<p>มีเมฆบางส่วน ลมตะวันออก ความเร็ว 15-30 กม./ชม.</p>	34	23	18.31	06.31	-	-
<p>จังหวัดพัทลุง</p> 	<p>มีเมฆบางส่วนกับมีฝนฟ้าคะนอง ร้อยละ 10 ของพื้นที่ ส่วนมากบริเวณอำเภอตะโหมด และป่าบอน ลมตะวันออก ความเร็ว 10-30 กม./ชม. ทะเลสาบสงขลามีคลื่นต่ำกว่า 1 เมตร</p>	31	23	18.31	06.33	-	-

รายงานอากาศส่วนมากบริเวณภาคใต้ ของสถานีตรวจอากาศมีดังนี้

ภาคใต้ฝั่งตะวันออก ฝนเล็กน้อยบางแห่ง	อุณหภูมิต่ำสุด วัดได้ 19.9 °ซ. ที่ อ.พระแสง จ.สุราษฎร์ธานี
ฝนมากที่สุดภาคใต้ วัดได้ 2.5 มม. ที่ อ.เมือง จ.ประจวบคีรีขันธ์	อุณหภูมิสูงสุด วัดได้ 36.5 °ซ. ที่ ท่าอากาศยานกระบี่ จ.กระบี่

นายชานูพงษ์ พจนไกร
ผู้พยากรณ์อากาศ
ส่วนพยากรณ์อากาศ

สอบถามสภาพอากาศ โทร. 074-311-760
โทรสาร. 074-311-065
www.songkhla.tmd.go.th

นางสาวพะเยาว์ เมืองงาม
ผู้อำนวยการศูนย์อุตุนิยมวิทยาภาคใต้ฝั่งตะวันออก




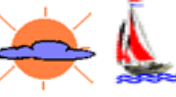
ศูนย์อุตุนิยมวิทยาภาคใต้ฝั่งตะวันออก
กรมอุตุนิยมวิทยา
กระทรวงดิจิทัลเพื่อเศรษฐกิจและสังคม





พยากรณ์อากาศ
ประจำวันศุกร์ที่ 28 กุมภาพันธ์ พ.ศ. 2563
ออกประกาศเวลา 11.00 น.

ลักษณะอากาศทั่วไป

พยากรณ์อากาศ 24 ชั่วโมง บริเวณภาคใต้ฝั่งตะวันออกมีฝนหรือฝนฟ้าคะนองบางแห่ง
ลักษณะทางอุตุนิยมวิทยาที่สำคัญ ลมตะวันออกเฉียงพัดปกคลุมอ่าวไทย ภาคใต้ และทะเลอันดามัน

พยากรณ์อากาศสำหรับภาคใต้ตั้งแต่เวลา 12.00 น. วันนี้จนถึงเวลา 12.00 น. วันพรุ่งนี้

<p>ภาคใต้ฝั่งตะวันออก</p> 	<p>มีเมฆบางส่วนกับมีฝนฟ้าคะนอง ร้อยละ 10 ของพื้นที่ ลมตะวันออกเฉียง ความเร็ว 15-30 กม./ชม. ทะเลมีคลื่นสูงประมาณ 1 เมตร</p>
<p>ภาคใต้ฝั่งตะวันตก</p> 	<p>มีเมฆบางส่วน ลมตะวันออกเฉียง ความเร็ว 15-30 กม./ชม. ห่างฝั่งทะเลมีคลื่นสูงประมาณ 1 เมตร</p>

<p>พยากรณ์อากาศรายจังหวัดภาคใต้ฝั่งตะวันออกตั้งแต่เวลา 12.00 น. วันนี้ จนถึงเวลา 12.00 น. วันพรุ่งนี้</p>		<p>คาดหมาย อุณหภูมิ</p>		<p>ดวงอาทิตย์</p>		<p>น้ำทะเลพุดนี้</p>	
		<p>สูงสุด</p>	<p>ต่ำสุด</p>	<p>วันนี้ ตกเวลา</p>	<p>พรุ่งนี้ ขึ้นเวลา</p>	<p>ขึ้น เต็มที่</p>	<p>ลง เต็มที่</p>
<p>จังหวัดเพชรบุรี</p> 	<p>มีเมฆบางส่วนกับมีฝนฟ้าคะนอง ร้อยละ 10 ของพื้นที่ ส่วนมากบริเวณอำเภอท่ายาง และชะอำ ลมตะวันออกเฉียง ความเร็ว 10-30 กม./ชม. ทะเลมีคลื่นต่ำกว่า 1 เมตร บริเวณที่มีฝนฟ้าคะนองทะเลมีคลื่นสูง 1-2 เมตร</p>	34	26	18.28	06.36	-	-
<p>อำเภอหัวหิน</p> 	<p>มีเมฆบางส่วนกับมีฝนฟ้าคะนอง ร้อยละ 10 ของพื้นที่ ลมตะวันออกเฉียง ความเร็ว 10-30 กม./ชม. ทะเลมีคลื่นต่ำกว่า 1 เมตร บริเวณที่มีฝนฟ้าคะนองทะเลมีคลื่นสูง 1-2 เมตร</p>	32	25	18.29	06.36	08.25 และ 21.00	01.48 และ 14.49
<p>จังหวัดประจวบคีรีขันธ์</p> 	<p>มีเมฆเป็นส่วนมากกับมีฝนฟ้าคะนอง ร้อยละ 20 ของพื้นที่ ส่วนมากบริเวณอำเภอเมือง ทับสะแก บางสะพาน และบางสะพานน้อย ลมตะวันออกเฉียง ความเร็ว 10-30 กม./ชม. ทะเลมีคลื่นต่ำกว่า 1 เมตร บริเวณที่มีฝนฟ้าคะนองทะเลมีคลื่นสูง 1-2 เมตร</p>	34	24	18.30	06.36	07.42	00.48 และ 15.47
<p>จังหวัดชุมพร</p> 	<p>มีเมฆบางส่วนกับมีฝนฟ้าคะนอง ร้อยละ 10 ของพื้นที่ ส่วนมากบริเวณอำเภอปะทิว และเมือง ลมตะวันออกเฉียง ความเร็ว 15-30 กม./ชม. ทะเลมีคลื่นสูงประมาณ 1 เมตร บริเวณที่มีฝนฟ้าคะนองทะเลมีคลื่นสูง 1-2 เมตร</p>	32	23	18.33	06.38	02.44 และ 13.15	08.16 และ 20.11

รายงานอากาศส่วนมากบริเวณภาคใต้ ของสถานีตรวจอากาศมีดังนี้

<p>ภาคใต้ฝั่งตะวันออก ฝนเล็กน้อยบางแห่ง</p>	<p>อุณหภูมิต่ำสุด วัดได้ 19.9 °ซ. ที่ อ.พระแสง จ.สุราษฎร์ธานี</p>
<p>ฝนมากที่สุดภาคใต้ วัดได้ 2.5 มม. ที่ อ.เมือง จ.ประจวบคีรีขันธ์</p>	<p>อุณหภูมิสูงสุด วัดได้ 36.5 °ซ. ที่ ท่าอากาศยานกระบี่ จ.กระบี่</p>

นายชานูพงษ์ พจนไกร
ผู้พยากรณ์อากาศ
ส่วนพยากรณ์อากาศ

สอบถามสภาพอากาศ โทร. 074-311-760
โทรสาร. 074-311-065
www.songkhla.tmd.go.th

นางสาวพะเยาว์ เมืองงาม
ผู้อำนวยการศูนย์อุตุนิยมวิทยาภาคใต้ฝั่งตะวันออก



ศูนย์อุตุนิยมวิทยาภาคใต้ฝั่งตะวันออก
กรมอุตุนิยมวิทยา
กระทรวงดิจิทัลเพื่อเศรษฐกิจและสังคม

พยากรณ์อากาศ
ประจำวันศุกร์ที่ 28 กุมภาพันธ์ พ.ศ. 2563
ออกประกาศเวลา 11.00 น.

ลักษณะอากาศทั่วไป

พยากรณ์อากาศ 24 ชั่วโมง บริเวณภาคใต้ฝั่งตะวันออกมีฝนหรือฝนฟ้าคะนองบางแห่ง
ลักษณะทางอุตุนิยมวิทยาที่สำคัญ ลมตะวันออกพัดปกคลุมอ่าวไทย ภาคใต้ และทะเลอันดามัน

พยากรณ์อากาศสำหรับภาคใต้ตั้งแต่เวลา 12.00 น. วันนี้จนถึงเวลา 12.00 น. วันพรุ่งนี้

ภาคใต้ฝั่งตะวันออก	มีเมฆบางส่วนกับมีฝนฟ้าคะนอง ร้อยละ 10 ของพื้นที่ ลมตะวันออก ความเร็ว 15-30 กม./ชม. ทะเลมีคลื่นสูงประมาณ 1 เมตร	คาดหมาย อุณหภูมิ		ดวงอาทิตย์		น้ำทะเลพริ้วนี้	
		สูงสุด	ต่ำสุด	วันนี้ ตกเวลา	พรุ่งนี้ ขึ้นเวลา	ขึ้น เต็มที่	ลง เต็มที่
ภาคใต้ฝั่งตะวันออก 	มีเมฆบางส่วนกับมีฝนฟ้าคะนอง ร้อยละ 10 ของพื้นที่ ลมตะวันออก ความเร็ว 15-30 กม./ชม. ทะเลมีคลื่นสูงประมาณ 1 เมตร						
ภาคใต้ฝั่งตะวันตก 	มีเมฆบางส่วน ลมตะวันออก ความเร็ว 15-30 กม./ชม. ห่างฝั่งทะเลมีคลื่นสูงประมาณ 1 เมตร						
พยากรณ์อากาศรายจังหวัดภาคใต้ฝั่งตะวันออกตั้งแต่เวลา 12.00 น. วันนี้จนถึงเวลา 12.00 น. วันพรุ่งนี้							
จังหวัดสุราษฎร์ธานี 	มีเมฆบางส่วนกับมีฝนฟ้าคะนอง ร้อยละ 10 ของพื้นที่ ส่วนมากบริเวณอำเภอดอนสัก และเกาะสมุย ลมตะวันออก ความเร็ว 15-30 กม./ชม. ทะเลมีคลื่นสูงประมาณ 1 เมตร	34	22	18.34	06.38	02.56 และ 14.23	08.04 และ 20.19
อำเภอเกาะสมุย 	มีเมฆบางส่วนกับมีฝนฟ้าคะนอง ร้อยละ 10 ของพื้นที่ ลมตะวันออก ความเร็ว 15-30 กม./ชม. ทะเลมีคลื่นสูงประมาณ 1 เมตร	29	27	18.30	06.34	02.32 และ 13.50	07.51 และ 20.04
จังหวัดนครศรีธรรมราช 	มีเมฆบางส่วนกับมีฝนฟ้าคะนอง ร้อยละ 10 ของพื้นที่ ส่วนมากบริเวณอำเภอเมือง และปากพนัง ลมตะวันออก ความเร็ว 15-30 กม./ชม. ทะเลมีคลื่นสูงประมาณ 1 เมตร	34	22	18.31	06.34	04.16 และ 16.03	09.17 และ 22.30

รายงานอากาศส่วนมากบริเวณภาคใต้ ของสถานีตรวจอากาศมีดังนี้

ภาคใต้ฝั่งตะวันออก ฝนเล็กน้อยบางแห่ง	อุณหภูมิต่ำสุด วัดได้ 19.9 °ซ. ที่ อ.พระแสง จ.สุราษฎร์ธานี
ฝนมากที่สุดภาคใต้ วัดได้ 2.5 มม. ที่ อ.เมือง จ.ประจวบคีรีขันธ์	อุณหภูมิสูงสุด วัดได้ 36.5 °ซ. ที่ ท่าอากาศยานกระบี่ จ.กระบี่

นายชานูพงษ์ พจนไกร
ผู้พยากรณ์อากาศ
ส่วนพยากรณ์อากาศ

สอบถามสภาพอากาศ โทร. 074-311-760
โทรสาร. 074-311-065
www.songkhla.tmd.go.th

นางสาวพะเยาว์ เมืองงาม
ผู้อำนวยการศูนย์อุตุนิยมวิทยาภาคใต้ฝั่งตะวันออก





ศูนย์อุตุนิยมวิทยาภาคใต้ฝั่งตะวันออก
กรมอุตุนิยมวิทยา
กระทรวงดิจิทัลเพื่อเศรษฐกิจและสังคม




พยากรณ์อากาศ
ประจำวันศุกร์ที่ 28 กุมภาพันธ์ พ.ศ. 2563
ออกประกาศเวลา 11.00 น.

ลักษณะอากาศทั่วไป

พยากรณ์อากาศ 24 ชั่วโมง บริเวณภาคใต้ฝั่งตะวันออกมีฝนหรือฝนฟ้าคะนองบางแห่ง
ลักษณะทางอุตุนิยมวิทยาที่สำคัญ ลมตะวันออกพัดปกคลุมอ่าวไทย ภาคใต้ และทะเลอันดามัน

พยากรณ์อากาศสำหรับภาคใต้ตั้งแต่เวลา 12.00 น. วันนี้จนถึงเวลา 12.00 น. วันพรุ่งนี้

<p>ภาคใต้ฝั่งตะวันออก</p> 	<p>มีเมฆบางส่วนกับมีฝนฟ้าคะนอง ร้อยละ 10 ของพื้นที่ ลมตะวันออก ความเร็ว 15-30 กม./ชม. ทะเลมีคลื่นสูงประมาณ 1 เมตร</p>
<p>ภาคใต้ฝั่งตะวันตก</p> 	<p>มีเมฆบางส่วน ลมตะวันออก ความเร็ว 15-30 กม./ชม. ห่างฝั่งทะเลมีคลื่นสูงประมาณ 1 เมตร</p>

พยากรณ์อากาศรายจังหวัดภาคใต้ฝั่งตะวันออกตั้งแต่เวลา 12.00 น. วันนี้จนถึงเวลา 12.00 น. วันพรุ่งนี้		คาดหมาย อุณหภูมิ		ดวงอาทิตย์		น้ำทะเลพรุ่งนี้	
		สูงสุด	ต่ำสุด	วันนี้ ตกเวลา	พรุ่งนี้ ขึ้นเวลา	ขึ้น เต็มที่	ลง เต็มที่
<p>จังหวัดปัตตานี</p> 	<p>มีเมฆบางส่วนกับมีฝนฟ้าคะนอง ร้อยละ 10 ของพื้นที่ ส่วนมากบริเวณอำเภอยะหริ่ง และปะนาเระ ลมตะวันออก ความเร็ว 15-30 กม./ชม. ทะเลมีคลื่นสูงประมาณ 1 เมตร</p>	34	23	18.28	06.28	00.07 และ 12.43	06.07 และ 19.16
<p>จังหวัดยะลา</p> 	<p>มีเมฆบางส่วนกับมีฝนฟ้าคะนอง ร้อยละ 10 ของพื้นที่ ส่วนมากบริเวณอำเภอบันนังสตา และธารโต ลมตะวันออก ความเร็ว 10-30 กม./ชม.</p>	33	23	18.27	06.27	-	-
<p>จังหวัดนราธิวาส</p> 	<p>มีเมฆบางส่วนกับมีฝนฟ้าคะนอง ร้อยละ 10 ของพื้นที่ ส่วนมากบริเวณอำเภอสุคีริน และแว้ง ลมตะวันออก ความเร็ว 15-30 กม./ชม. ทะเลมีคลื่นสูงประมาณ 1 เมตร</p>	31	22	18.25	06.25	11.20 และ 22.51	05.05 และ 17.04

รายงานอากาศส่วนมากบริเวณภาคใต้ ของสถานีตรวจอากาศมีดังนี้

ภาคใต้ฝั่งตะวันออก ฝนเล็กน้อยบางแห่ง	อุณหภูมิต่ำสุด วัดได้ 19.9 °ซ. ที่ อ.พระแสง จ.สุราษฎร์ธานี
ฝนมากที่สุดภาคใต้ วัดได้ 2.5 มม. ที่ อ.เมือง จ.ประจวบคีรีขันธ์	อุณหภูมิสูงสุด วัดได้ 36.5 °ซ. ที่ ท่าอากาศยานกระบี่ จ.กระบี่

นายชานูพงษ์ พจนไกร
ผู้พยากรณ์อากาศ
ส่วนพยากรณ์อากาศ

สอบถามสภาพอากาศ โทร. 074-311-760
โทรสาร. 074-311-065
www.songkhla.tmd.go.th

นางสาวพะเยาว์ เมืองงาม
ผู้อำนวยการศูนย์อุตุนิยมวิทยาภาคใต้ฝั่งตะวันออก