



ศูนย์อุตุนิยมวิทยาภาคใต้ฝั่งตะวันออก
กรมอุตุนิยมวิทยา
กระทรวงดิจิทัลเพื่อเศรษฐกิจและสังคม



พยากรณ์อากาศ
ประจำวันอาทิตย์ ที่ 23 กุมภาพันธ์ พ.ศ. 2563
ออกประกาศเวลา 23.00 น.

ลักษณะอากาศทั่วไป

พยากรณ์อากาศ 24 ชั่วโมง บริเวณภาคใต้ฝั่งตะวันออกมีฝนหรือฝนฟ้าคะนองบางแห่ง

ลักษณะทางอุตุนิยมวิทยาที่สำคัญ บริเวณความกดอากาศสูงหรือมวลอากาศเย็นกำลังค่อนข้างแรงยังคงปกคลุมประเทศไทยตอนบนและทะเลจีนใต้ ประกอบกับลมตะวันออกเฉียงใต้พัดปกคลุมอ่าวไทยและภาคใต้ยังคงมีกำลังแรงอย่างต่อเนื่อง ทำให้คลื่นลมบริเวณอ่าวไทยยังคงมีกำลังแรง โดยตั้งแต่จังหวัดสุราษฎร์ธานีขึ้นไป ทะเลมีคลื่นสูง 2-3 เมตร ส่วนตั้งแต่จังหวัดนครศรีธรรมราชลงมา ทะเลมีคลื่นสูง 2-4 เมตร [รายละเอียดตามประกาศศูนย์ฯ ฉบับที่ 26 (37/2563)]

พยากรณ์อากาศสำหรับภาคใต้ตั้งแต่เวลา 24.00 น. วันนี้จนถึง เวลา 24.00 น. วันพรุ่งนี้

<p>ภาคใต้ฝั่งตะวันออก</p> 	<p>มีเมฆเป็นส่วนมากกับมีฝนฟ้าคะนอง ร้อยละ 20 ของพื้นที่ ตั้งแต่จังหวัดสุราษฎร์ธานีขึ้นไป ลมตะวันออกเฉียงใต้ ความเร็ว 20-40 กม./ชม. ทะเลมีคลื่นสูง 2-3 เมตร ตั้งแต่จังหวัดนครศรีธรรมราชลงมา ลมตะวันออกเฉียงใต้ ความเร็ว 20-45 กม./ชม. ทะเลมีคลื่นสูง 2-4 เมตร</p>
<p>ภาคใต้ฝั่งตะวันตก</p> 	<p>มีเมฆบางส่วนกับมีฝนฟ้าคะนอง ร้อยละ 10 ของพื้นที่ ลมตะวันออกเฉียงใต้ ความเร็ว 15-35 กม./ชม. ห่างฝั่งทะเลมีคลื่นสูง 1-2 เมตร</p>

พยากรณ์อากาศรายจังหวัดภาคใต้ฝั่งตะวันออกตั้งแต่เวลา 24.00 น. วันนี้จนถึงเวลา 24.00 น. วันพรุ่งนี้		คาดหมาย อุณหภูมิ		ดวงอาทิตย์		น้ำทะเลพุ่งนี้	
		สูงสุด	ต่ำสุด	พุ่งนี้ ขึ้นเวลา	พุ่งนี้ ตกเวลา	ขึ้น เต็มที่	ลง เต็มที่
<p>จังหวัดสงขลา</p> 	<p>มีเมฆเป็นส่วนมากกับมีฝนฟ้าคะนอง ร้อยละ 20 ของพื้นที่ ส่วนมากบริเวณอำเภอรัตภูมิ ควนเนียง หาดใหญ่ และบางกล่ำ ลมตะวันออกเฉียงใต้ ความเร็ว 20-45 กม./ชม. ทะเลมีคลื่นสูง 2-4 เมตร</p>	31	26	06.32	18.29	10.54 และ 23.19	04.52 และ 17.18
<p>อำเภอหาดใหญ่</p> 	<p>มีเมฆเป็นส่วนมากกับมีฝนฟ้าคะนอง ร้อยละ 20 ของพื้นที่ ลมตะวันออกเฉียงใต้ ความเร็ว 20-40 กม./ชม.</p>	32	22	06.33	18.30	-	-
<p>อำเภอสะเดา</p> 	<p>มีเมฆบางส่วนกับมีฝนฟ้าคะนอง ร้อยละ 10 ของพื้นที่ ลมตะวันออกเฉียงใต้ ความเร็ว 20-40 กม./ชม.</p>	33	23	06.33	18.31	-	-
<p>จังหวัดพัทลุง</p> 	<p>มีเมฆเป็นส่วนมากกับมีฝนฟ้าคะนอง ร้อยละ 20 ของพื้นที่ ส่วนมากบริเวณอำเภอป่าพะยอม ควนขนุน เมือง และเขาชัยสน ลมตะวันออกเฉียงใต้ ความเร็ว 20-40 กม./ชม. ทะเลสาบสงขลามีคลื่นสูงประมาณ 2 เมตร</p>	31	25	06.35	18.31	-	-

รายงานอากาศส่วนมากบริเวณภาคใต้ ของสถานีตรวจอากาศมีดังนี้

ภาคใต้ฝั่งตะวันออก มีฝนเล็กน้อยถึงปานกลางบางแห่ง	อุณหภูมิต่ำสุด วัดได้ 19.7 °ซ. ที่ ต.หนองพลับ อ.หัวหิน จ.ประจวบคีรีขันธ์
ฝนมากที่สุดภาคใต้ วัดได้ 16.0 มม. ที่ อ.นบพิตำ จ.นครศรีธรรมราช	อุณหภูมิสูงสุด วัดได้ 35.0 °ซ. ที่ อ.เกาะลันตา จ.กระบี่ และ อ.เมือง จ.ภูเก็ต

นางสาวชวนพิศ เงินฉลาด

สอบถามสภาพอากาศ โทร. 074-311-760

นางสาวพะเยาว์ เมืองงาม

ผู้พยากรณ์อากาศ

โทรสาร. 074-311-065

ผู้อำนวยการศูนย์อุตุนิยมวิทยาภาคใต้ฝั่งตะวันออก

ส่วนพยากรณ์อากาศ

www.songkhla.tmd.go.th



ศูนย์อุตุนิยมวิทยาภาคใต้ฝั่งตะวันออก
กรมอุตุนิยมวิทยา
กระทรวงดิจิทัลเพื่อเศรษฐกิจและสังคม



พยากรณ์อากาศ
ประจำวันอาทิตย์ ที่ 23 กุมภาพันธ์ พ.ศ. 2563
ออกประกาศเวลา 23.00 น.

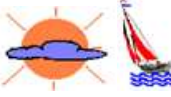
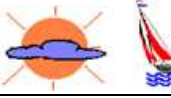


ลักษณะอากาศทั่วไป

พยากรณ์อากาศ 24 ชั่วโมง บริเวณภาคใต้ฝั่งตะวันออกมีฝนหรือฝนฟ้าคะนองบางแห่ง

ลักษณะทางอุตุนิยมวิทยาที่สำคัญ บริเวณความกดอากาศสูงหรือมวลอากาศเย็นกำลังค่อนข้างแรงยังคงปกคลุมประเทศไทยตอนบนและทะเลจีนใต้ ประกอบกับลมตะวันออกเฉียงใต้พัดปกคลุมอ่าวไทยและภาคใต้ยังคงมีกำลังแรงอย่างต่อเนื่อง ทำให้คลื่นลมบริเวณอ่าวไทยยังคงมีกำลังแรง โดยตั้งแต่จังหวัดสุราษฎร์ธานีขึ้นไป ทะเลมีคลื่นสูง 2-3 เมตร ส่วนตั้งแต่จังหวัดนครศรีธรรมราชลงมา ทะเลมีคลื่นสูง 2-4 เมตร [รายละเอียดตามประกาศศูนย์ฯ ฉบับที่ 26 (37/2563)]

พยากรณ์อากาศสำหรับภาคใต้ตั้งแต่เวลา 24.00 น. วันนี้จนถึง เวลา 24.00 น. วันพรุ่งนี้

<p>ภาคใต้ฝั่งตะวันออก</p> 	<p>มีเมฆเป็นส่วนมากกับมีฝนฟ้าคะนอง ร้อยละ 20 ของพื้นที่ ตั้งแต่จังหวัดสุราษฎร์ธานีขึ้นไป ลมตะวันออกเฉียงใต้ ความเร็ว 20-40 กม./ชม. ทะเลมีคลื่นสูง 2-3 เมตร ตั้งแต่จังหวัดนครศรีธรรมราชลงมา ลมตะวันออกเฉียงใต้ ความเร็ว 20-45 กม./ชม. ทะเลมีคลื่นสูง 2-4 เมตร</p>
<p>ภาคใต้ฝั่งตะวันตก</p> 	<p>มีเมฆบางส่วนกับมีฝนฟ้าคะนอง ร้อยละ 10 ของพื้นที่ ลมตะวันออกเฉียงใต้ ความเร็ว 15-35 กม./ชม. ห่างฝั่งทะเลมีคลื่นสูง 1-2 เมตร</p>

พยากรณ์อากาศรายจังหวัดภาคใต้ฝั่งตะวันออกตั้งแต่เวลา 24.00 น. วันนี้จนถึงเวลา 24.00 น. วันพรุ่งนี้		คาดหมายอุณหภูมิ		ดวงอาทิตย์		น้ำทะเลพายุนี้	
		สูงสุด	ต่ำสุด	พายุนี้ ขึ้นเวลา	พายุนี้ ตกเวลา	ขึ้น เต็มที่	ลง เต็มที่
<p>จังหวัดเพชรบุรี</p> 	<p>มีเมฆบางส่วน ลมตะวันออกเฉียงใต้ ความเร็ว 20-40 กม./ชม. ทะเลมีคลื่นสูง 2-3 เมตร</p>	33	24	06.39	18.27	-	-
<p>อำเภอหัวหิน</p> 	<p>มีเมฆบางส่วน ลมตะวันออกเฉียงใต้ ความเร็ว 20-40 กม./ชม. ทะเลมีคลื่นสูง 2-3 เมตร</p>	31	24	06.39	18.28	07.21 และ 16.42	13.03
<p>จังหวัดประจวบคีรีขันธ์</p> 	<p>มีเมฆบางส่วนกับมีฝนฟ้าคะนอง ร้อยละ 10 ของพื้นที่ ส่วนมากบริเวณอำเภอบางสะพาน และบางสะพานน้อย ลมตะวันออกเฉียงใต้ ความเร็ว 20-40 กม./ชม. ทะเลมีคลื่นสูง 2-3 เมตร</p>	32	20	06.39	18.29	09.41	23.16
<p>จังหวัดชุมพร</p> 	<p>มีเมฆเป็นส่วนมากกับมีฝนฟ้าคะนอง ร้อยละ 20 ของพื้นที่ ส่วนมากบริเวณอำเภอปะทิว เมือง และสวี ลมตะวันออกเฉียงใต้ ความเร็ว 20-40 กม./ชม. ทะเลมีคลื่นสูง 2-3 เมตร</p>	31	22	06.40	18.33	11.17	20.44

รายงานอากาศส่วนมากบริเวณภาคใต้ ของสถานีตรวจอากาศมีดังนี้

ภาคใต้ฝั่งตะวันออก มีฝนเล็กน้อยถึงปานกลางบางแห่ง	อุณหภูมิต่ำสุด วัดได้ 19.7 °ซ. ที่ ต.หนองพลับ อ.หัวหิน จ.ประจวบคีรีขันธ์
ฝนมากที่สุดภาคใต้ วัดได้ 16.0 มม. ที่ อ.นบพิตำ จ.นครศรีธรรมราช	อุณหภูมิสูงสุด วัดได้ 35.0 °ซ. ที่ อ.เกาะลันตา จ.กระบี่ และ อ.เมือง จ.ภูเก็ต

นางสาวชานพิศ เงินฉลาด

สอบถามสภาพอากาศ โทร. 074-311-760

นางสาวพะเยาว์ เมืองงาม

ผู้พยากรณ์อากาศ

โทรสาร. 074-311-065

ผู้อำนวยการศูนย์อุตุนิยมวิทยาภาคใต้ฝั่งตะวันออก

ส่วนพยากรณ์อากาศ

www.songkhla.tmd.go.th



ศูนย์อุตุนิยมวิทยาภาคใต้ฝั่งตะวันออก
กรมอุตุนิยมวิทยา
กระทรวงดิจิทัลเพื่อเศรษฐกิจและสังคม

พยากรณ์อากาศ
ประจำวันอาทิตย์ ที่ 23 กุมภาพันธ์ พ.ศ. 2563
ออกประกาศเวลา 23.00 น.

ลักษณะอากาศทั่วไป

พยากรณ์อากาศ 24 ชั่วโมง บริเวณภาคใต้ฝั่งตะวันออกมีฝนหรือฝนฟ้าคะนองบางแห่ง

ลักษณะทางอุตุนิยมวิทยาที่สำคัญ บริเวณความกดอากาศสูงหรือมวลอากาศเย็นกำลังค่อนข้างแรงยังคงปกคลุมประเทศไทยตอนบนและทะเลจีนใต้ ประกอบกับลมตะวันออกเฉียงใต้พัดปกคลุมอ่าวไทยและภาคใต้ยังคงมีกำลังแรงอย่างต่อเนื่อง ทำให้คลื่นลมบริเวณอ่าวไทยยังคงมีกำลังแรง โดยตั้งแต่จังหวัดสุราษฎร์ธานีขึ้นไป ทะเลมีคลื่นสูง 2-3 เมตร ส่วนตั้งแต่จังหวัดนครศรีธรรมราชลงมา ทะเลมีคลื่นสูง 2-4 เมตร [รายละเอียดตามประกาศศูนย์ฯ ฉบับที่ 26 (37/2563)]

พยากรณ์อากาศสำหรับภาคใต้ตั้งแต่เวลา 24.00 น. วันนี้จนถึง เวลา 24.00 น. วันพรุ่งนี้

ภาคใต้ฝั่งตะวันออก	มีเมฆเป็นส่วนมากกับมีฝนฟ้าคะนอง ร้อยละ 20 ของพื้นที่ ตั้งแต่จังหวัดสุราษฎร์ธานีขึ้นไป ลมตะวันออกเฉียงใต้ ความเร็ว 20-40 กม./ชม. ทะเลมีคลื่นสูง 2-3 เมตร ตั้งแต่จังหวัดนครศรีธรรมราชลงมา ลมตะวันออกเฉียงใต้ ความเร็ว 20-45 กม./ชม. ทะเลมีคลื่นสูง 2-4 เมตร	คาดหมาย อุณหภูมิจ		ดวงอาทิตย์		น้ำทะเลวัน พรุ่งนี้	
		สูงสุด	ต่ำสุด	พรุ่งนี้ ขึ้นเวลา	พรุ่งนี้ ตกเวลา	ขึ้น เต็มที่	ลง เต็มที่
ภาคใต้ฝั่งตะวันตก	มีเมฆบางส่วนกับมีฝนฟ้าคะนอง ร้อยละ 10 ของพื้นที่ ลมตะวันออกเฉียงใต้ ความเร็ว 15-35 กม./ชม. ห่างฝั่งทะเลมีคลื่นสูง 1-2 เมตร	พยากรณ์อากาศรายจังหวัดภาคใต้ฝั่งตะวันออกตั้งแต่เวลา 24.00 น. วันนี้ จนถึงเวลา 24.00 น. วันพรุ่งนี้					
จังหวัดสุราษฎร์ธานี	มีเมฆเป็นส่วนมากกับมีฝนฟ้าคะนอง ร้อยละ 20 ของพื้นที่ ส่วนมากบริเวณอำเภอท่าชนะ ไชยา ดอนสัก กาญจนดิษฐ์ เกาะสมุย และเกาะพะงัน ลมตะวันออกเฉียงใต้ ความเร็ว 20-40 กม./ชม. ทะเลมีคลื่นสูง 2-3 เมตร	34	22	06.40	18.34	12.25	20.53
อำเภอเกาะสมุย	มีเมฆเป็นส่วนมากกับมีฝนฟ้าคะนอง ร้อยละ 20 ของพื้นที่ ลมตะวันออกเฉียงใต้ ความเร็ว 20-40 กม./ชม. ทะเลมีคลื่นสูง 2-3 เมตร	30	26	06.36	18.30	11.53	20.35
จังหวัดนครศรีธรรมราช	มีเมฆเป็นส่วนมากกับมีฝนฟ้าคะนอง ร้อยละ 20 ของพื้นที่ ส่วนมากบริเวณอำเภอขนอม ลิขิต ท่าศาลา และเมือง ลมตะวันออกเฉียงใต้ ความเร็ว 20-45 กม./ชม. ทะเลมีคลื่นสูง 2-4 เมตร	32	23	06.36	18.31	01.54 และ 13.57	06.01
รายงานอากาศส่วนมากบริเวณภาคใต้ ของสถานีตรวจอากาศมีดังนี้							
ภาคใต้ฝั่งตะวันออก มีฝนเล็กน้อยถึงปานกลางบางแห่ง		อุณหภูมิต่ำสุด วัดได้ 19.7 °ซ. ที่ ต.หนองพลับ อ.หัวหิน จ.ประจวบคีรีขันธ์					
ฝนมากที่สุดภาคใต้ วัดได้ 16.0 มม. ที่ อ.นบพิตำ จ.นครศรีธรรมราช		อุณหภูมิสูงสุด วัดได้ 35.0 °ซ. ที่ อ.เกาะลันตา จ.กระบี่ และ อ.เมือง จ.ภูเก็ต					

นางสาวชวนพิศ เงินฉลาด

สอบถามสภาพอากาศ โทร. 074-311-760

นางสาวพะเยาว์ เมืองงาม

ผู้พยากรณ์อากาศ

โทรสาร. 074-311-065

ผู้อำนวยการศูนย์อุตุนิยมวิทยาภาคใต้ฝั่งตะวันออก

ส่วนพยากรณ์อากาศ

www.songkhla.tmd.go.th



ศูนย์อุตุนิยมวิทยาภาคใต้ฝั่งตะวันออก
กรมอุตุนิยมวิทยา
กระทรวงดิจิทัลเพื่อเศรษฐกิจและสังคม

พยากรณ์อากาศ
ประจำวันอาทิตย์ ที่ 23 กุมภาพันธ์ พ.ศ. 2563
ออกประกาศเวลา 23.00 น.

ลักษณะอากาศทั่วไป

พยากรณ์อากาศ 24 ชั่วโมง บริเวณภาคใต้ฝั่งตะวันออกมีฝนหรือฝนฟ้าคะนองบางแห่ง

ลักษณะทางอุตุนิยมวิทยาที่สำคัญ บริเวณความกดอากาศสูงหรือมวลอากาศเย็นกำลังค่อนข้างแรงยังคงปกคลุมประเทศไทยตอนบนและทะเลจีนใต้ ประกอบกับลมตะวันออกเฉียงใต้พัดปกคลุมอ่าวไทยและภาคใต้ยังคงมีกำลังแรงอย่างต่อเนื่อง ทำให้คลื่นลมบริเวณอ่าวไทยยังคงมีกำลังแรง โดยตั้งแต่จังหวัดสุราษฎร์ธานีขึ้นไป ทะเลมีคลื่นสูง 2-3 เมตร ส่วนตั้งแต่จังหวัดนครศรีธรรมราชลงมา ทะเลมีคลื่นสูง 2-4 เมตร [รายละเอียดตามประกาศศูนย์ฯ ฉบับที่ 26 (37/2563)]

พยากรณ์อากาศสำหรับภาคใต้ตั้งแต่เวลา 24.00 น. วันนี้จนถึง เวลา 24.00 น. วันพรุ่งนี้

ภาคใต้ฝั่งตะวันออก	มีเมฆเป็นส่วนมากกับมีฝนฟ้าคะนอง ร้อยละ 20 ของพื้นที่ ตั้งแต่จังหวัดสุราษฎร์ธานีขึ้นไป ลมตะวันออกเฉียง ความเร็ว 20-40 กม./ชม. ทะเลมีคลื่นสูง 2-3 เมตร ตั้งแต่จังหวัดนครศรีธรรมราชลงมา ลมตะวันออกเฉียง ความเร็ว 20-45 กม./ชม. ทะเลมีคลื่นสูง 2-4 เมตร	คาดหมาย อุณหภูมิ		ดวงอาทิตย์		น้ำทะเลวันพรุ่งนี้	
		สูงสุด	ต่ำสุด	พรุ่งนี้ ขึ้นเวลา	พรุ่งนี้ ตกเวลา	ขึ้น เต็มที่	ลง เต็มที่
ภาคใต้ฝั่งตะวันตก	มีเมฆบางส่วนกับมีฝนฟ้าคะนอง ร้อยละ 10 ของพื้นที่ ลมตะวันออกเฉียง ความเร็ว 15-35 กม./ชม. ห่างฝั่งทะเลมีคลื่นสูง 1-2 เมตร						
พยากรณ์อากาศรายจังหวัดภาคใต้ฝั่งตะวันออกตั้งแต่เวลา 24.00 น. วันนี้จนถึงเวลา 24.00 น. วันพรุ่งนี้							
จังหวัดปัตตานี	มีเมฆเป็นส่วนมากกับมีฝนฟ้าคะนอง ร้อยละ 20 ของพื้นที่ ส่วนมากบริเวณอำเภอเมือง ยะหริ่ง ปะนาเระ และสายบุรี ลมตะวันออกเฉียง ความเร็ว 20-45 กม./ชม. ทะเลมีคลื่นสูง 2-4 เมตร	32	24	06.30	18.27	10.11 และ 22.23	04.30 และ 15.05
จังหวัดยะลา	มีเมฆเป็นส่วนมากกับมีฝนฟ้าคะนอง ร้อยละ 20 ของพื้นที่ ส่วนมากบริเวณอำเภอรามัน บังนังสตา และธารโต ลมตะวันออกเฉียง ความเร็ว 20-40 กม./ชม.	32	23	06.29	18.27	-	-
จังหวัดนราธิวาส	มีเมฆเป็นส่วนมากกับมีฝนฟ้าคะนอง ร้อยละ 20 ของพื้นที่ ส่วนมากบริเวณอำเภอบาเจาะ เมือง ตากใบ และแว้ง ลมตะวันออกเฉียง ความเร็ว 20-45 กม./ชม. ทะเลมีคลื่นสูง 2-4 เมตร	31	23	06.27	18.25	07.55 และ 21.05	03.38 และ 13.52

รายงานอากาศส่วนมากบริเวณภาคใต้ ของสถานีตรวจอากาศมีดังนี้

ภาคใต้ฝั่งตะวันออก มีฝนเล็กน้อยถึงปานกลางบางแห่ง	อุณหภูมิต่ำสุด วัดได้ 19.7 °ซ. ที่ ต.หนองพลับ อ.หัวหิน จ.ประจวบคีรีขันธ์
ฝนมากที่สุดภาคใต้ วัดได้ 16.0 มม. ที่ อ.นบพิตำ จ.นครศรีธรรมราช	อุณหภูมิสูงสุด วัดได้ 35.0 °ซ. ที่ อ.เกาะลันตา จ.กระบี่ และ อ.เมือง จ.ภูเก็ต

นางสาวชวนพิศ เงินฉลาด
ผู้พยากรณ์อากาศ
ส่วนพยากรณ์อากาศ

สภอภามสภาพอากาศ โทร. 074-311-760
โทรสาร. 074-311-065
www.songkhla.tmd.go.th

นางสาวพะเยาว์ เมืองงาม
ผู้อำนวยการศูนย์อุตุนิยมวิทยาภาคใต้ฝั่งตะวันออก