



ศูนย์อุตุนิยมวิทยาภาคใต้ฝั่งตะวันออก
กรมอุตุนิยมวิทยา
กระทรวงดิจิทัลเพื่อเศรษฐกิจและสังคม



พยากรณ์อากาศ
ประจำวันเสาร์ ที่ 8 กุมภาพันธ์ พ.ศ. 2563
ออกประกาศเวลา 17.00 น.


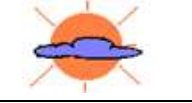
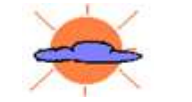

ลักษณะอากาศทั่วไป

พยากรณ์อากาศ 24 ชั่วโมง บริเวณภาคใต้ฝั่งตะวันออกมีฝนหรือฝนฟ้าคะนองบางแห่ง

ลักษณะทางอุตุนิยมวิทยาที่สำคัญ ลมตะวันออกเฉียงใต้พัดปกคลุมอ่าวไทย ภาคใต้ และทะเลอันดามันมีกำลังปานกลาง **อนึ่ง** บริเวณความกดอากาศสูงอีกระลอกหนึ่งจากประเทศจีนจะแผ่เข้ามาปกคลุมบริเวณภาคตะวันออกเฉียงเหนือของประเทศไทยและทะเลจีนใต้ ลักษณะดังกล่าวจะทำให้ในระหว่างวันที่ 9-12 กุมภาพันธ์ 2563 ลมตะวันออกเฉียงใต้พัดปกคลุมอ่าวไทย ภาคใต้ และทะเลอันดามันมีกำลังแรงขึ้น ส่งผลให้ภาคใต้มีฝนเพิ่มขึ้น และมีฝนหนักบางแห่งทางตอนล่างของภาค ส่วนคลื่นลมในอ่าวไทยจะมีกำลังแรงขึ้น [รายละเอียดตามประกาศศูนย์ฯ ฉบับที่ 2 (7/2563)]

พยากรณ์อากาศสำหรับภาคใต้ตั้งแต่เวลา 18.00 น. วันนี้จนถึง เวลา 18.00 น. วันพรุ่งนี้

<p>ภาคใต้ฝั่งตะวันออก</p> 	<p>มีเมฆบางส่วนกับมีฝนฟ้าคะนอง ร้อยละ 10 ของพื้นที่ ตั้งแต่จังหวัดสุราษฎร์ธานีขึ้นไป ลมตะวันออกเฉียงใต้ ความเร็ว 15-30 กม./ชม. ทะเลมีคลื่นสูงประมาณ 1 เมตร ตั้งแต่จังหวัดนครศรีธรรมราชลงมา ลมตะวันออกเฉียงใต้ ความเร็ว 15-35 กม./ชม. ทะเลมีคลื่นสูง 1-2 เมตร</p>
<p>ภาคใต้ฝั่งตะวันตก</p> 	<p>มีเมฆบางส่วนกับมีฝนฟ้าคะนอง ร้อยละ 10 ของพื้นที่ ลมตะวันออกเฉียงใต้ ความเร็ว 15-30 กม./ชม. ทะเลมีคลื่นสูงประมาณ 1 เมตร</p>

พยากรณ์อากาศรายจังหวัดภาคใต้ฝั่งตะวันออกตั้งแต่เวลา 18.00 น. วันนี้จนถึงเวลา 18.00 น. วันพรุ่งนี้		คาดหมายอุณหภูมิ		ดวงอาทิตย์		น้ำทะเลพรุ่งนี้	
		สูงสุด	ต่ำสุด	พรุ่งนี้ ขึ้นเวลา	พรุ่งนี้ ตกเวลา	ขึ้น เต็มที่	ลง เต็มที่
<p>จังหวัดสงขลา</p> 	<p>มีเมฆบางส่วนกับมีฝนฟ้าคะนอง ร้อยละ 10 ของพื้นที่ ส่วนมากบริเวณคาบสมุทรสทิงพระ อำเภอเมือง และจะนะ ลมตะวันออกเฉียงใต้ ความเร็ว 15-35 กม./ชม. ทะเลมีคลื่นสูง 1-2 เมตร</p>	31	25	06.36	18.28	10.23 และ 22.55	04.14 และ 16.05
<p>อำเภอหาดใหญ่</p> 	<p>มีเมฆบางส่วน ลมตะวันออกเฉียงใต้ ความเร็ว 15-35 กม./ชม.</p>	33	21	06.36	18.29	-	-
<p>อำเภอสะเดา</p> 	<p>มีเมฆบางส่วน ลมตะวันออกเฉียงใต้ ความเร็ว 15-30 กม./ชม.</p>	34	20	06.36	18.29	-	-
<p>จังหวัดพัทลุง</p> 	<p>มีเมฆบางส่วนกับมีฝนฟ้าคะนอง ร้อยละ 10 ของพื้นที่ ส่วนมากบริเวณอำเภอป่าพะยอม ควนขนุน และเมือง ลมตะวันออกเฉียงใต้ ความเร็ว 15-30 กม./ชม. ทะเลสาบสงขลามีคลื่นสูงประมาณ 1 เมตร</p>	32	23	06.38	18.29	-	-

รายงานอากาศส่วนมากบริเวณภาคใต้ ของสถานีตรวจอากาศมีดังนี้

ภาคใต้ฝั่งตะวันออก ไม่มีรายงานฝนตก	อุณหภูมิต่ำสุด วัดได้ 18.5 °ซ. ที่ อ.พระแสง จ.สุราษฎร์ธานี
ฝนมากที่สุดภาคใต้ ไม่มีรายงานฝนตก	อุณหภูมิสูงสุด วัดได้ 36.0 °ซ. ที่ อ.เมือง จ.ภูเก็ต

นางสาวชวนพิศ เงินฉลาด สอบถามสภาพอากาศ โทร. 074-311-760 นางสาวพะเยาว์ เมืองงาม
ผู้พยากรณ์อากาศ โทรสาร. 074-311-065 ผู้อำนวยการศูนย์อุตุนิยมวิทยาภาคใต้ฝั่งตะวันออก
ส่วนพยากรณ์อากาศ www.songkhla.tmd.go.th



ศูนย์อุตุนิยมวิทยาภาคใต้ฝั่งตะวันออก
กรมอุตุนิยมวิทยา
กระทรวงดิจิทัลเพื่อเศรษฐกิจและสังคม



พยากรณ์อากาศ
ประจำวันเสาร์ ที่ 8 กุมภาพันธ์ พ.ศ. 2563
ออกประกาศเวลา 17.00 น.

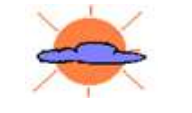
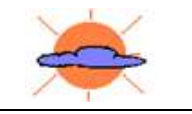


ลักษณะอากาศทั่วไป

พยากรณ์อากาศ 24 ชั่วโมง บริเวณภาคใต้ฝั่งตะวันออกมีฝนหรือฝนฟ้าคะนองบางแห่ง

ลักษณะทางอุตุนิยมวิทยาที่สำคัญ ลมตะวันออกเฉียงใต้พัดปกคลุมอ่าวไทย ภาคใต้ และทะเลอันดามันมีกำลังปานกลาง **อนึ่ง** บริเวณความกดอากาศสูงอีกระลอกหนึ่งจากประเทศจีนจะแผ่เข้ามาปกคลุมบริเวณภาคตะวันออกเฉียงเหนือของประเทศไทยและทะเลจีนใต้ ลักษณะดังกล่าวจะทำให้ในระหว่างวันที่ 9-12 กุมภาพันธ์ 2563 ลมตะวันออกเฉียงใต้พัดปกคลุมอ่าวไทย ภาคใต้ และทะเลอันดามันมีกำลังแรงขึ้น ส่งผลให้ภาคใต้มีฝนเพิ่มขึ้น และมีฝนหนักบางแห่งทางตอนล่างของภาค ส่วนคลื่นลมในอ่าวไทยจะมีกำลังแรงขึ้น [รายละเอียดตามประกาศศูนย์ฯ ฉบับที่ 2 (7/2563)]

พยากรณ์อากาศสำหรับภาคใต้ตั้งแต่เวลา 18.00 น. วันนี้จนถึง เวลา 18.00 น. วันพรุ่งนี้

<p>ภาคใต้ฝั่งตะวันออก</p> 	<p>มีเมฆบางส่วนกับมีฝนฟ้าคะนอง ร้อยละ 10 ของพื้นที่ ตั้งแต่จังหวัดสุราษฎร์ธานีขึ้นไป ลมตะวันออกเฉียงใต้ ความเร็ว 15-30 กม./ชม. ทะเลมีคลื่นสูงประมาณ 1 เมตร ตั้งแต่จังหวัดนครศรีธรรมราชลงมา ลมตะวันออกเฉียงใต้ ความเร็ว 15-35 กม./ชม. ทะเลมีคลื่นสูง 1-2 เมตร</p>
<p>ภาคใต้ฝั่งตะวันตก</p> 	<p>มีเมฆบางส่วนกับมีฝนฟ้าคะนอง ร้อยละ 10 ของพื้นที่ ลมตะวันออกเฉียงใต้ ความเร็ว 15-30 กม./ชม. ทะเลมีคลื่นสูงประมาณ 1 เมตร</p>

พยากรณ์อากาศรายจังหวัดภาคใต้ฝั่งตะวันออกตั้งแต่เวลา 18.00 น. วันนี้จนถึงเวลา 18.00 น. วันพรุ่งนี้		คาดหมาย อุณหภูมิ		ดวงอาทิตย์		น้ำทะเลพรุ่งนี้	
		สูงสุด	ต่ำสุด	พฤษภาคม ขึ้น เวลา	พฤษภาคม ตกเวลา	ขึ้น เต็มที่	ลง เต็มที่
<p>จังหวัดเพชรบุรี</p> 	<p>มีเมฆบางส่วน ลมตะวันออกเฉียงใต้ ความเร็ว 10-30 กม./ชม. ทะเลมีคลื่นต่ำกว่า 1 เมตร</p>	34	24	06.44	18.23	-	-
<p>อำเภอหัวหิน</p> 	<p>มีเมฆบางส่วน ลมตะวันออกเฉียงใต้ ความเร็ว 10-30 กม./ชม. ทะเลมีคลื่นต่ำกว่า 1 เมตร</p>	31	24	06.44	18.24	07.36	23.20
<p>จังหวัดประจวบคีรีขันธ์</p> 	<p>มีเมฆบางส่วนกับมีฝนฟ้าคะนอง ร้อยละ 10 ของพื้นที่ ส่วนมากบริเวณอำเภอบางสะพาน และบางสะพานน้อย ลมตะวันออกเฉียงใต้ ความเร็ว 10-30 กม./ชม. ทะเลมีคลื่นต่ำกว่า 1 เมตร</p>	35	20	06.44	18.26	09.33	22.41
<p>จังหวัดชุมพร</p> 	<p>มีเมฆบางส่วนกับมีฝนฟ้าคะนอง ร้อยละ 10 ของพื้นที่ ส่วนมากบริเวณอำเภอปะทิว และเมือง ลมตะวันออกเฉียงใต้ ความเร็ว 10-30 กม./ชม. ทะเลมีคลื่นต่ำกว่า 1 เมตร</p>	32	22	06.45	18.30	10.45	22.13

รายงานอากาศส่วนมากบริเวณภาคใต้ ของสถานีตรวจอากาศมีดังนี้

ภาคใต้ฝั่งตะวันออก ไม่มีรายงานฝนตก	อุณหภูมิต่ำสุด วัดได้ 18.5 °ซ. ที่ อ.พระแสง จ.สุราษฎร์ธานี
ฝนมากที่สุดภาคใต้ ไม่มีรายงานฝนตก	อุณหภูมิสูงสุด วัดได้ 36.0 °ซ. ที่ อ.เมือง จ.ภูเก็ต

นางสาวชวนพิศ เงินฉลาด
ผู้พยากรณ์อากาศ
ส่วนพยากรณ์อากาศ

สอบถามสภาพอากาศ โทร. 074-311-760
โทรสาร. 074-311-065
www.songkhla.tmd.go.th

นางสาวพะเยาว์ เมืองงาม
ผู้อำนวยการศูนย์อุตุนิยมวิทยาภาคใต้ฝั่งตะวันออก



ศูนย์อุตุนิยมวิทยาภาคใต้ฝั่งตะวันออก
กรมอุตุนิยมวิทยา
กระทรวงดิจิทัลเพื่อเศรษฐกิจและสังคม



พยากรณ์อากาศ
ประจำวันเสาร์ที่ 8 กุมภาพันธ์ พ.ศ. 2563
ออกประกาศเวลา 17.00 น.




ลักษณะอากาศทั่วไป

พยากรณ์อากาศ 24 ชั่วโมง บริเวณภาคใต้ฝั่งตะวันออกมีฝนหรือฝนฟ้าคะนองบางแห่ง

ลักษณะทางอุตุนิยมวิทยาที่สำคัญ ลมตะวันออกเฉียงใต้พัดปกคลุมอ่าวไทย ภาคใต้ และทะเลอันดามันมีกำลังปานกลาง อนึ่ง บริเวณความกดอากาศสูงอีกระลอกหนึ่งจากประเทศจีนจะแผ่เข้ามาปกคลุมบริเวณภาคตะวันออกเฉียงเหนือของประเทศไทยและทะเลจีนใต้ ลักษณะดังกล่าวจะทำให้ในระหว่างวันที่ 9-12 กุมภาพันธ์ 2563 ลมตะวันออกเฉียงใต้พัดปกคลุมอ่าวไทย ภาคใต้ และทะเลอันดามันมีกำลังแรงขึ้น ส่งผลให้ภาคใต้มีฝนเพิ่มขึ้น และมีฝนหนักบางแห่งทางตอนล่างของภาค ส่วนคลื่นลมในอ่าวไทยจะมีกำลังแรงขึ้น [รายละเอียดตามประกาศศูนย์ฯ ฉบับที่ 2 (7/2563)]

พยากรณ์อากาศสำหรับภาคใต้ตั้งแต่เวลา 18.00 น. วันนี้จนถึง เวลา 18.00 น. วันพรุ่งนี้

<p>ภาคใต้ฝั่งตะวันออก</p> 	<p>มีเมฆบางส่วนกับมีฝนฟ้าคะนอง ร้อยละ 10 ของพื้นที่ ตั้งแต่จังหวัดสุราษฎร์ธานีขึ้นไป ลมตะวันออกเฉียงใต้ ความเร็ว 15-30 กม./ชม. ทะเลมีคลื่นสูงประมาณ 1 เมตร ตั้งแต่จังหวัดนครศรีธรรมราชลงมา ลมตะวันออกเฉียงใต้ ความเร็ว 15-35 กม./ชม. ทะเลมีคลื่นสูง 1-2 เมตร</p>
<p>ภาคใต้ฝั่งตะวันตก</p> 	<p>มีเมฆบางส่วนกับมีฝนฟ้าคะนอง ร้อยละ 10 ของพื้นที่ ลมตะวันออกเฉียงใต้ ความเร็ว 15-30 กม./ชม. ทะเลมีคลื่นสูงประมาณ 1 เมตร</p>

พยากรณ์อากาศรายจังหวัดภาคใต้ฝั่งตะวันออกตั้งแต่เวลา 18.00 น. วันนี้จนถึงเวลา 18.00 น. วันพรุ่งนี้		คาดหมาย อุณหภูมิ		ดวงอาทิตย์		น้ำทะเลวัน พรุ่งนี้	
		สูงสุด	ต่ำสุด	พรุ่งนี้ ขึ้นเวลา	พรุ่งนี้ ตกเวลา	ขึ้น เต็มที่	ลง เต็มที่
<p>จังหวัดสุราษฎร์ธานี</p> 	<p>มีเมฆบางส่วนกับมีฝนฟ้าคะนอง ร้อยละ 10 ของพื้นที่ ส่วนมากบริเวณอำเภอเกาะสมุย และเกาะพะงัน ลมตะวันออกเฉียงใต้ ความเร็ว 15-30 กม./ชม. ทะเลมีคลื่นสูงประมาณ 1 เมตร</p>	34	20	06.44	18.31	11.53	22.29
<p>อำเภอเกาะสมุย</p> 	<p>มีเมฆบางส่วนกับมีฝนฟ้าคะนอง ร้อยละ 10 ของพื้นที่ ลมตะวันออกเฉียงใต้ ความเร็ว 15-30 กม./ชม. ทะเลมีคลื่นสูงประมาณ 1 เมตร</p>	29	24	06.41	18.27	11.22	21.35
<p>จังหวัดนครศรีธรรมราช</p> 	<p>มีเมฆเป็นส่วนมากกับมีฝนฟ้าคะนอง ร้อยละ 10 ของพื้นที่ ส่วนมากบริเวณอำเภอปากพะนิง เขียวใหญ่ หัวไทร และชะอวด ลมตะวันออกเฉียงใต้ ความเร็ว 15-35 กม./ชม. ทะเลมีคลื่นสูง 1-2 เมตร</p>	33	22	06.40	18.29	13.37	05.22

รายงานอากาศส่วนมากบริเวณภาคใต้ ของสถานีตรวจอากาศมีดังนี้

ภาคใต้ฝั่งตะวันออก ไม่มีรายงานฝนตก	อุณหภูมิต่ำสุด วัดได้ 18.5 °ซ. ที่ อ.พระแสง จ.สุราษฎร์ธานี
ฝนมากที่สุดภาคใต้ ไม่มีรายงานฝนตก	อุณหภูมิสูงสุด วัดได้ 36.0 °ซ. ที่ อ.เมือง จ.ภูเก็ต

นางสาวชวนพิศ เงินฉลาด

สอบถามสภาพอากาศ โทร. 074-311-760

นางสาวพะเยาว์ เมืองงาม

ผู้พยากรณ์อากาศ

โทรสาร. 074-311-065

ผู้อำนวยการศูนย์อุตุนิยมวิทยาภาคใต้ฝั่งตะวันออก

ส่วนพยากรณ์อากาศ

www.songkhla.tmd.go.th



ศูนย์อุตุนิยมวิทยาภาคใต้ฝั่งตะวันออก
กรมอุตุนิยมวิทยา
กระทรวงดิจิทัลเพื่อเศรษฐกิจและสังคม

พยากรณ์อากาศ
ประจำวันเสาร์ที่ 8 กุมภาพันธ์ พ.ศ. 2563
ออกประกาศเวลา 17.00 น.

ลักษณะอากาศทั่วไป

พยากรณ์อากาศ 24 ชั่วโมง บริเวณภาคใต้ฝั่งตะวันออกมีฝนหรือฝนฟ้าคะนองบางแห่ง

ลักษณะทางอุตุนิยมวิทยาที่สำคัญ ลมตะวันออกเฉียงใต้พัดปกคลุมอ่าวไทย ภาคใต้ และทะเลอันดามันมีกำลังปานกลาง อนึ่ง บริเวณความกดอากาศสูงอีกระลอกหนึ่งจากประเทศจีนจะแผ่เข้ามาปกคลุมบริเวณภาคตะวันออกเฉียงเหนือของประเทศไทยและทะเลจีนใต้ ลักษณะดังกล่าวจะทำให้ในระหว่างวันที่ 9-12 กุมภาพันธ์ 2563 ลมตะวันออกเฉียงใต้พัดปกคลุมอ่าวไทย ภาคใต้ และทะเลอันดามันมีกำลังแรงขึ้น ส่งผลให้ภาคใต้มีฝนเพิ่มขึ้น และมีฝนหนักบางแห่งทางตอนล่างของภาค ส่วนคลื่นลมในอ่าวไทยจะมีกำลังแรงขึ้น [รายละเอียดตามประกาศศูนย์ฯ ฉบับที่ 2 (7/2563)]

พยากรณ์อากาศสำหรับภาคใต้ตั้งแต่วันที่ 8 กุมภาพันธ์ 2563 เวลา 18.00 น. จนถึง วันที่ 9 กุมภาพันธ์ 2563 เวลา 18.00 น. วันพรุ่งนี้

ภาคใต้ฝั่งตะวันออก	มีเมฆบางส่วนกับมีฝนฟ้าคะนอง ร้อยละ 10 ของพื้นที่ ตั้งแต่จังหวัดสุราษฎร์ธานีขึ้นไป ลมตะวันออกเฉียงใต้ ความเร็ว 15-30 กม./ชม. ทะเลมีคลื่นสูงประมาณ 1 เมตร ตั้งแต่จังหวัดนครศรีธรรมราชลงมา ลมตะวันออกเฉียงใต้ ความเร็ว 15-35 กม./ชม. ทะเลมีคลื่นสูง 1-2 เมตร	คาดหมาย อุณหภูมิ		ดวงอาทิตย์		น้ำทะเลวันพรุ่งนี้	
		สูงสุด	ต่ำสุด	พรุ่งนี้ ขึ้นเวลา	พรุ่งนี้ ตกเวลา	ขึ้น เต็มที่	ลง เต็มที่
ภาคใต้ฝั่งตะวันตก	มีเมฆบางส่วนกับมีฝนฟ้าคะนอง ร้อยละ 10 ของพื้นที่ ลมตะวันออกเฉียงใต้ ความเร็ว 15-30 กม./ชม. ทะเลมีคลื่นสูงประมาณ 1 เมตร						
พยากรณ์อากาศรายจังหวัดภาคใต้ฝั่งตะวันออกตั้งแต่วันที่ 8 กุมภาพันธ์ 2563 เวลา 18.00 น. จนถึง วันที่ 9 กุมภาพันธ์ 2563 เวลา 18.00 น. วันพรุ่งนี้							
จังหวัดปัตตานี	มีเมฆเป็นส่วนใหญ่กับมีฝนฟ้าคะนอง ร้อยละ 20 ของพื้นที่ ส่วนมากบริเวณอำเภอยะหริ่ง และปะนาเระ ลมตะวันออกเฉียงใต้ ความเร็ว 15-35 กม./ชม. ทะเลมีคลื่นสูง 1-2 เมตร บริเวณที่มีฝนฟ้าคะนองทะเลมีคลื่นสูงมากกว่า 2 เมตร	34	22	06.33	18.26	09.26 และ 22.06	03.24 และ 14.31
จังหวัดยะลา	มีเมฆเป็นส่วนใหญ่กับมีฝนฟ้าคะนอง ร้อยละ 20 ของพื้นที่ ส่วนมากบริเวณอำเภอบันนังสตา และธารโต ลมตะวันออกเฉียงใต้ ความเร็ว 15-30 กม./ชม.	34	22	06.32	18.26	-	-
จังหวัดนราธิวาส	มีเมฆเป็นส่วนใหญ่กับมีฝนฟ้าคะนอง ร้อยละ 20 ของพื้นที่ ส่วนมากบริเวณอำเภอตากใบ สุไหงโก-ลก และแว้ง ลมตะวันออกเฉียงใต้ ความเร็ว 15-35 กม./ชม. ทะเลมีคลื่นสูง 1-2 เมตร บริเวณที่มีฝนฟ้าคะนองทะเลมีคลื่นสูงมากกว่า 2 เมตร	31	21	06.30	18.24	06.43 และ 20.39	03.21 และ 12.54
รายงานอากาศส่วนมากบริเวณภาคใต้ ของสถานีตรวจอากาศมีดังนี้							
ภาคใต้ฝั่งตะวันออก ไม่มีรายงานฝนตก		อุณหภูมิต่ำสุด วัดได้ 18.5 °ซ. ที่ อ.พระแสง จ.สุราษฎร์ธานี					
ฝนมากที่สุดภาคใต้ ไม่มีรายงานฝนตก		อุณหภูมิสูงสุด วัดได้ 36.0 °ซ. ที่ อ.เมือง จ.ภูเก็ต					

นางสาวชวนพิศ เงินฉลาด

สอบถามสภาพอากาศ โทร. 074-311-760

นางสาวพะเยาว์ เมืองงาม

ผู้พยากรณ์อากาศ

โทรสาร. 074-311-065

ผู้อำนวยการศูนย์อุตุนิยมวิทยาภาคใต้ฝั่งตะวันออก

ส่วนพยากรณ์อากาศ

www.songkhla.tmd.go.th