



ศูนย์อุตุนิยมวิทยาภาคใต้ฝั่งตะวันออก  
กรมอุตุนิยมวิทยา  
กระทรวงดิจิทัลเพื่อเศรษฐกิจและสังคม



พยากรณ์อากาศ  
ประจำวันพุธที่ 5 กุมภาพันธ์ พ.ศ. 2563  
ออกประกาศเวลา 11.00 น.


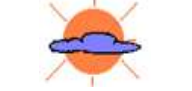


**ลักษณะอากาศทั่วไป**

พยากรณ์อากาศ 24 ชั่วโมง บริเวณภาคใต้ฝั่งตะวันออกมีฝนหรือฝนฟ้าคะนองบางแห่ง สำหรับบริเวณอ่าวไทยตอนล่างทะเลมีคลื่นสูง 1-2 เมตร ชาวเรือควรเดินเรือด้วยความระมัดระวัง

ลักษณะทางอุตุนิยมวิทยาที่สำคัญ ลมตะวันออกเฉียงที่พัดปกคลุมอ่าวไทย ภาคใต้ และทะเลอันดามันมีกำลังปานกลาง

พยากรณ์อากาศสำหรับภาคใต้ตั้งแต่เวลา 12.00 น. วันนี้จนถึงเวลา 12.00 น. วันพรุ่งนี้

|   |  |
|---|--|
| <p><b>ภาคใต้ฝั่งตะวันออก</b></p>  | <p>มีเมฆบางส่วนกับมีฝนฟ้าคะนอง ร้อยละ 10 ของพื้นที่<br/>ตั้งแต่จังหวัดสุราษฎร์ธานีขึ้นไป ลมตะวันออกเฉียง ความเร็ว 15-30 กม./ชม. ทะเลมีคลื่นสูงประมาณ 1 เมตร<br/>ตั้งแต่จังหวัดนครศรีธรรมราชลงมา ลมตะวันออกเฉียง ความเร็ว 15-35 กม./ชม. ทะเลมีคลื่นสูง 1-2 เมตร</p> |
| <p><b>ภาคใต้ฝั่งตะวันตก</b></p>   | <p>มีเมฆบางส่วนกับมีฝนฟ้าคะนอง ร้อยละ 10 ของพื้นที่<br/>ลมตะวันออกเฉียง ความเร็ว 15-30 กม./ชม.<br/>ทะเลมีคลื่นสูงประมาณ 1 เมตร</p>   |

| พยากรณ์อากาศรายจังหวัดภาคใต้ฝั่งตะวันออกตั้งแต่เวลา 12.00 น. วันนี้จนถึงเวลา 12.00 น. วันพรุ่งนี้              |   | คาดหมายอุณหภูมิ |        | ดวงอาทิตย์       |                      | น้ำทะเลพรั่งนี้       |                       |
|--|---|-----------------|--------|------------------|----------------------|-----------------------|-----------------------|
|  |   | สูงสุด          | ต่ำสุด | วันนี้<br>ตกเวลา | พรุ่งนี้<br>ขึ้นเวลา | ขึ้น<br>เต็มที่       | ลง<br>เต็มที่         |
| <p><b>จังหวัดสงขลา</b></p>   | <p>มีเมฆบางส่วนกับมีฝนฟ้าคะนอง ร้อยละ 10 ของพื้นที่<br/>ส่วนมากบริเวณคาบสมุทรสทิงพระ<br/>ลมตะวันออกเฉียง ความเร็ว 15-35 กม./ชม.<br/>ทะเลมีคลื่นสูง 1-2 เมตร</p>                   | 32              | 25     | 18.27            | 06.36                | 08.32<br>และ<br>20.50 | 01.48<br>และ<br>13.34 |
| <p><b>อำเภอหาดใหญ่</b></p>   | <p>มีเมฆบางส่วน<br/>ลมตะวันออกเฉียง ความเร็ว 15-35 กม./ชม.</p>  | 33              | 20     | 18.28            | 06.37                | -                     | -                     |
| <p><b>อำเภอสะเตา</b></p>     | <p>มีเมฆบางส่วน<br/>ลมตะวันออกเฉียง ความเร็ว 15-30 กม./ชม.</p>  | 34              | 22     | 18.28            | 06.37                | -                     | -                     |
| <p><b>จังหวัดพัทลุง</b></p>  | <p>มีเมฆบางส่วนกับมีฝนฟ้าคะนอง ร้อยละ 10 ของพื้นที่<br/>ส่วนมากบริเวณอำเภอควนขนุน และเมือง<br/>ลมตะวันออกเฉียง ความเร็ว 15-30 กม./ชม.<br/>ทะเลสาบสงขลามีคลื่นสูงประมาณ 1 เมตร</p> | 32              | 23     | 18.28            | 06.39                | -                     | -                     |

**รายงานอากาศส่วนมากบริเวณภาคใต้ ของสถานีตรวจอากาศมีดังนี้**

|   |   |
|---|---|
| ภาคใต้ฝั่งตะวันออก มีฝนเล็กน้อยบางแห่ง                  | อุณหภูมิต่ำสุด วัดได้ 17.4 °ซ. ที่ อ.พระแสง จ.สุราษฎร์ธานี                |
| ฝนมากที่สุดภาคใต้ วัดได้ 4.0 มม. ที่ อ.ระแงะ จ.นราธิวาส | อุณหภูมิสูงสุด วัดได้ 36.5 °ซ. ที่ ท่าอากาศยานกระบี่ อ.เหนือคลอง จ.กระบี่ |

นางสาวชวนพิศ เงินฉลาด  
ผู้พยากรณ์อากาศ  
ส่วนพยากรณ์อากาศ

สอบถามสภาพอากาศ โทร. 074-311-760  
โทรสาร. 074-311-065  
[www.songkhla.tmd.go.th](http://www.songkhla.tmd.go.th)

นางสาวพะเยาว์ เมืองงาม  
ผู้อำนวยการศูนย์อุตุนิยมวิทยาภาคใต้ฝั่งตะวันออก



ศูนย์อุตุนิยมวิทยาภาคใต้ฝั่งตะวันออก  
กรมอุตุนิยมวิทยา  
กระทรวงดิจิทัลเพื่อเศรษฐกิจและสังคม



พยากรณ์อากาศ  
ประจำวันพุธที่ 5 กุมภาพันธ์ พ.ศ. 2563  
ออกประกาศเวลา 11.00 น.

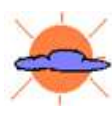
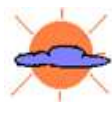
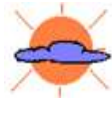
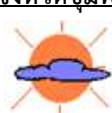
**ลักษณะอากาศทั่วไป**

พยากรณ์อากาศ 24 ชั่วโมง บริเวณภาคใต้ฝั่งตะวันออกมีฝนหรือฝนฟ้าคะนองบางแห่ง สำหรับบริเวณอ่าวไทยตอนล่างทะเลมีคลื่นสูง 1-2 เมตร ชาวเรือควรเดินเรือด้วยความระมัดระวัง

ลักษณะทางอุตุนิยมวิทยาที่สำคัญ ลมตะวันออกที่พัดปกคลุมอ่าวไทย ภาคใต้ และทะเลอันดามันมีกำลังปานกลาง

พยากรณ์อากาศสำหรับภาคใต้ตั้งแต่เวลา 12.00 น. วันนี้จนถึงเวลา 12.00 น. วันพรุ่งนี้

|   |  |
|---|--|
| <p><b>ภาคใต้ฝั่งตะวันออก</b></p>  | <p>มีเมฆบางส่วนกับมีฝนฟ้าคะนอง ร้อยละ 10 ของพื้นที่<br/>ตั้งแต่จังหวัดสุราษฎร์ธานีขึ้นไป ลมตะวันออก ความเร็ว 15-30 กม./ชม. ทะเลมีคลื่นสูงประมาณ 1 เมตร<br/>ตั้งแต่จังหวัดนครศรีธรรมราชลงมา ลมตะวันออก ความเร็ว 15-35 กม./ชม. ทะเลมีคลื่นสูง 1-2 เมตร</p> |
| <p><b>ภาคใต้ฝั่งตะวันตก</b></p>   | <p>มีเมฆบางส่วนกับมีฝนฟ้าคะนอง ร้อยละ 10 ของพื้นที่<br/>ลมตะวันออก ความเร็ว 15-30 กม./ชม.<br/>ทะเลมีคลื่นสูงประมาณ 1 เมตร</p>  |

| พยากรณ์อากาศรายจังหวัดภาคใต้ฝั่งตะวันออกตั้งแต่เวลา 12.00 น. วันนี้จนถึงเวลา 12.00 น. วันพรุ่งนี้                        |   | คาดหมาย<br>อุณหภูมิ |        | ดวงอาทิตย์       |                      | น้ำทะเลพุดนี้   |               |
|--|---|---------------------|--------|------------------|----------------------|-----------------|---------------|
|  |   | สูงสุด              | ต่ำสุด | วันนี้<br>ตกเวลา | พรุ่งนี้<br>ขึ้นเวลา | ขึ้น<br>เต็มที่ | ลง<br>เต็มที่ |
| <p><b>จังหวัดเพชรบุรี</b></p>         | <p>มีเมฆบางส่วน<br/>ลมตะวันออก ความเร็ว 10-30 กม./ชม.<br/>ทะเลมีคลื่นต่ำกว่า 1 เมตร</p> | 34                  | 24     | 18.22            | 06.45                | -               | -             |
| <p><b>อำเภอหัวหิน</b></p>             | <p>มีเมฆบางส่วน<br/>ลมตะวันออก ความเร็ว 10-30 กม./ชม.<br/>ทะเลมีคลื่นต่ำกว่า 1 เมตร</p> | 31                  | 24     | 18.23            | 06.45                | 06.38           | 20.38         |
| <p><b>จังหวัดประจวบคีรีขันธ์</b></p>  | <p>มีเมฆบางส่วน<br/>ลมตะวันออก ความเร็ว 10-30 กม./ชม.<br/>ทะเลมีคลื่นต่ำกว่า 1 เมตร</p> | 33                  | 21     | 18.24            | 06.45                | 07.53           | 20.19         |
| <p><b>จังหวัดชุมพร</b></p>            | <p>มีเมฆบางส่วน<br/>ลมตะวันออก ความเร็ว 10-30 กม./ชม.<br/>ทะเลมีคลื่นต่ำกว่า 1 เมตร</p> | 32                  | 21     | 18.28            | 06.46                | 08.17           | 20.40         |

**รายงานอากาศส่วนมากบริเวณภาคใต้ ของสถานีตรวจอากาศมีดังนี้**

|   |   |
|---|---|
| ภาคใต้ฝั่งตะวันออก มีฝนเล็กน้อยบางแห่ง                  | อุณหภูมิต่ำสุด วัดได้ 17.4 °ซ. ที่ อ.พระแสง จ.สุราษฎร์ธานี                |
| ฝนมากที่สุดภาคใต้ วัดได้ 4.0 มม. ที่ อ.ระแงะ จ.นราธิวาส | อุณหภูมิสูงสุด วัดได้ 36.5 °ซ. ที่ ท่าอากาศยานกระบี่ อ.เหนือคลอง จ.กระบี่ |

นางสาวชวนพิศ เงินฉลาด  
ผู้พยากรณ์อากาศ  
ส่วนพยากรณ์อากาศ

สอบถามสภาพอากาศ โทร. 074-311-760  
โทรสาร. 074-311-065  
[www.songkhla.tmd.go.th](http://www.songkhla.tmd.go.th)

นางสาวพะเยาว์ เมืองงาม  
ผู้อำนวยการศูนย์อุตุนิยมวิทยาภาคใต้ฝั่งตะวันออก



ศูนย์อุตุนิยมวิทยาภาคใต้ฝั่งตะวันออก  
กรมอุตุนิยมวิทยา  
กระทรวงดิจิทัลเพื่อเศรษฐกิจและสังคม



พยากรณ์อากาศ  
ประจำวันที่ 5 กุมภาพันธ์ พ.ศ. 2563  
ออกประกาศเวลา 11.00 น.

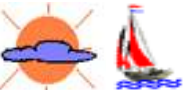
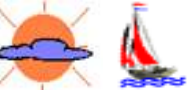

**ลักษณะอากาศทั่วไป**

พยากรณ์อากาศ 24 ชั่วโมง บริเวณภาคใต้ฝั่งตะวันออกมีฝนหรือฝนฟ้าคะนองบางแห่ง สำหรับบริเวณอ่าวไทยตอนล่างทะเลมีคลื่นสูง 1-2 เมตร ชาวเรือควรเดินเรือด้วยความระมัดระวัง

ลักษณะทางอุตุนิยมวิทยาที่สำคัญ ลมตะวันออกที่พัดปกคลุมอ่าวไทย ภาคใต้ และทะเลอันดามันมีกำลังปานกลาง

พยากรณ์อากาศสำหรับภาคใต้ตั้งแต่เวลา 12.00 น. วันนี้จนถึงเวลา 12.00 น. วันพรุ่งนี้

|   |  |
|---|--|
| <p><b>ภาคใต้ฝั่งตะวันออก</b></p>  | <p>มีเมฆบางส่วนกับมีฝนฟ้าคะนอง ร้อยละ 10 ของพื้นที่<br/>ตั้งแต่จังหวัดสุราษฎร์ธานีขึ้นไป ลมตะวันออก ความเร็ว 15-30 กม./ชม. ทะเลมีคลื่นสูงประมาณ 1 เมตร<br/>ตั้งแต่จังหวัดนครศรีธรรมราชลงมา ลมตะวันออก ความเร็ว 15-35 กม./ชม. ทะเลมีคลื่นสูง 1-2 เมตร</p> |
| <p><b>ภาคใต้ฝั่งตะวันตก</b></p>   | <p>มีเมฆบางส่วนกับมีฝนฟ้าคะนอง ร้อยละ 10 ของพื้นที่<br/>ลมตะวันออก ความเร็ว 15-30 กม./ชม.<br/>ทะเลมีคลื่นสูงประมาณ 1 เมตร</p>  |

| พยากรณ์อากาศรายจังหวัดภาคใต้ฝั่งตะวันออกตั้งแต่เวลา 12.00 น. วันนี้จนถึงเวลา 12.00 น. วันพรุ่งนี้                     |   | คาดหมาย<br>อุณหภูมิ |        | ดวงอาทิตย์       |                      | น้ำทะเลพุดังนี้ |               |
|---|---|---------------------|--------|------------------|----------------------|-----------------|---------------|
|   |   | สูงสุด              | ต่ำสุด | วันนี้<br>ตกเวลา | พรุ่งนี้<br>ขึ้นเวลา | ขึ้น<br>เต็มที่ | ลง<br>เต็มที่ |
| <p><b>จังหวัดสุราษฎร์ธานี</b></p>   | <p>มีเมฆบางส่วน<br/>ลมตะวันออก ความเร็ว 15-30 กม./ชม.<br/>ทะเลมีคลื่นสูงประมาณ 1 เมตร</p>   | 34                  | 20     | 18.30            | 06.44                | 09.07           | 21.19         |
| <p><b>อำเภอเกาะสมุย</b></p>         | <p>มีเมฆบางส่วน<br/>ลมตะวันออก ความเร็ว 15-30 กม./ชม.<br/>ทะเลมีคลื่นสูงประมาณ 1 เมตร</p>   | 29                  | 26     | 18.27            | 06.41                | 08.54           | 20.49         |
| <p><b>จังหวัดนครศรีธรรมราช</b></p>  | <p>มีเมฆบางส่วนกับมีฝนฟ้าคะนอง ร้อยละ 10 ของพื้นที่<br/>ส่วนมากบริเวณอำเภอขนอมพิงดำ และพรหมคีรี<br/>ลมตะวันออก ความเร็ว 15-35 กม./ชม.<br/>ทะเลมีคลื่นสูง 1-2 เมตร</p> | 33                  | 20     | 18.28            | 06.40                | 11.05           | 02.13         |

**รายงานอากาศส่วนมากบริเวณภาคใต้ ของสถานีตรวจอากาศมีดังนี้**

|   |   |
|---|---|
| ภาคใต้ฝั่งตะวันออก มีฝนเล็กน้อยบางแห่ง                  | อุณหภูมิต่ำสุด วัดได้ 17.4 °ซ. ที่ อ.พระแสง จ.สุราษฎร์ธานี                |
| ฝนมากที่สุดภาคใต้ วัดได้ 4.0 มม. ที่ อ.ระแงง จ.นราธิวาส | อุณหภูมิสูงสุด วัดได้ 36.5 °ซ. ที่ ท่าอากาศยานกระบี่ อ.เหนือคลอง จ.กระบี่ |

นางสาวชวนพิศ เงินฉลาด  
ผู้พยากรณ์อากาศ  
ส่วนพยากรณ์อากาศ

สอบถามสภาพอากาศ โทร. 074-311-760  
โทรสาร. 074-311-065  
[www.songkhla.tmd.go.th](http://www.songkhla.tmd.go.th)

นางสาวพะเยาว์ เมืองงาม  
ผู้อำนวยการศูนย์อุตุนิยมวิทยาภาคใต้ฝั่งตะวันออก



ศูนย์อุตุนิยมวิทยาภาคใต้ฝั่งตะวันออก  
กรมอุตุนิยมวิทยา  
กระทรวงดิจิทัลเพื่อเศรษฐกิจและสังคม



พยากรณ์อากาศ  
ประจำวันพุธที่ 5 กุมภาพันธ์ พ.ศ. 2563  
ออกประกาศเวลา 11.00 น.




**ลักษณะอากาศทั่วไป**

พยากรณ์อากาศ 24 ชั่วโมง บริเวณภาคใต้ฝั่งตะวันออกมีฝนหรือฝนฟ้าคะนองบางแห่ง สำหรับบริเวณอ่าวไทยตอนล่างทะเลมีคลื่นสูง 1-2 เมตร ชาวเรือควรเดินเรือด้วยความระมัดระวัง

ลักษณะทางอุตุนิยมวิทยาที่สำคัญ ลมตะวันออกที่พัดปกคลุมอ่าวไทย ภาคใต้ และทะเลอันดามันมีกำลังปานกลาง

พยากรณ์อากาศสำหรับภาคใต้ตั้งแต่เวลา 12.00 น. วันนี้จนถึงเวลา 12.00 น. วันพรุ่งนี้

|   |  |
|---|--|
| <p><b>ภาคใต้ฝั่งตะวันออก</b></p>  | <p>มีเมฆบางส่วนกับมีฝนฟ้าคะนอง ร้อยละ 10 ของพื้นที่<br/>ตั้งแต่จังหวัดสุราษฎร์ธานีขึ้นไป ลมตะวันออก ความเร็ว 15-30 กม./ชม. ทะเลมีคลื่นสูงประมาณ 1 เมตร<br/>ตั้งแต่จังหวัดนครศรีธรรมราชลงมา ลมตะวันออก ความเร็ว 15-35 กม./ชม. ทะเลมีคลื่นสูง 1-2 เมตร</p> |
| <p><b>ภาคใต้ฝั่งตะวันตก</b></p>   | <p>มีเมฆบางส่วนกับมีฝนฟ้าคะนอง ร้อยละ 10 ของพื้นที่<br/>ลมตะวันออก ความเร็ว 15-30 กม./ชม.<br/>ทะเลมีคลื่นสูงประมาณ 1 เมตร</p>  |

| พยากรณ์อากาศรายจังหวัดภาคใต้ฝั่งตะวันออกตั้งแต่เวลา 12.00 น. วันนี้จนถึงเวลา 12.00 น. วันพรุ่งนี้                |  | คาดหมาย<br>อุณหภูมิ |        | ดวงอาทิตย์       |                      | น้ำทะเลพุ่งนี้        |                       |
|--|--|---------------------|--------|------------------|----------------------|-----------------------|-----------------------|
|  |  | สูงสุด              | ต่ำสุด | วันนี้<br>ตกเวลา | พรุ่งนี้<br>ขึ้นเวลา | ขึ้น<br>เต็มที่       | ลง<br>เต็มที่         |
| <p><b>จังหวัดปัตตานี</b></p>   | <p>มีเมฆบางส่วนกับมีฝนฟ้าคะนอง ร้อยละ 10 ของพื้นที่<br/>ส่วนมากบริเวณอำเภอยะหริ่ง และปะนาเระ<br/>ลมตะวันออก ความเร็ว 15-35 กม./ชม.<br/>ทะเลมีคลื่นสูง 1-2 เมตร</p>   | 34                  | 22     | 18.25            | 06.34                | 07.02<br>และ<br>19.40 | 00.44<br>และ<br>12.38 |
| <p><b>จังหวัดยะลา</b></p>      | <p>มีเมฆบางส่วนกับมีฝนฟ้าคะนอง ร้อยละ 10 ของพื้นที่<br/>ส่วนมากบริเวณอำเภอธารโต และเบตง<br/>ลมตะวันออก ความเร็ว 15-35 กม./ชม.</p>                                    | 33                  | 21     | 18.25            | 06.32                | -                     | -                     |
| <p><b>จังหวัดนราธิวาส</b></p>  | <p>มีเมฆบางส่วนกับมีฝนฟ้าคะนอง ร้อยละ 10 ของพื้นที่<br/>ส่วนมากบริเวณอำเภอเมือง ตากใบ และระแงะ<br/>ลมตะวันออก ความเร็ว 15-35 กม./ชม.<br/>ทะเลมีคลื่นสูง 1-2 เมตร</p> | 31                  | 21     | 18.23            | 06.31                | 18.45                 | 10.27                 |

**รายงานอากาศส่วนมากบริเวณภาคใต้ ของสถานีตรวจอากาศมีดังนี้**

|   |   |
|---|---|
| ภาคใต้ฝั่งตะวันออก มีฝนเล็กน้อยบางแห่ง                  | อุณหภูมิต่ำสุด วัดได้ 17.4 °ซ. ที่ อ.พระแสง จ.สุราษฎร์ธานี                |
| ฝนมากที่สุดภาคใต้ วัดได้ 4.0 มม. ที่ อ.ระแงะ จ.นราธิวาส | อุณหภูมิสูงสุด วัดได้ 36.5 °ซ. ที่ ท่าอากาศยานกระบี่ อ.เหนือคลอง จ.กระบี่ |

นางสาวชวนพิศ เงินฉลาด

สอบถามสภาพอากาศ โทร. 074-311-760

นางสาวพะเยาว์ เมืองงาม

ผู้พยากรณ์อากาศ

โทรสาร. 074-311-065

ผู้อำนวยการศูนย์อุตุนิยมวิทยาภาคใต้ฝั่งตะวันออก

ส่วนพยากรณ์อากาศ

[www.songkhla.tmd.go.th](http://www.songkhla.tmd.go.th)