



ศูนย์อุตุนิยมวิทยาภาคใต้ฝั่งตะวันออก
กรมอุตุนิยมวิทยา
กระทรวงดิจิทัลเพื่อเศรษฐกิจและสังคม



พยากรณ์อากาศ
ประจำวันอังคารที่ 4 กุมภาพันธ์ พ.ศ. 2563
ออกประกาศเวลา 05.00 น.


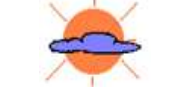
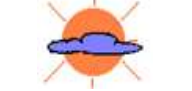

ลักษณะอากาศทั่วไป

พยากรณ์อากาศ 24 ชั่วโมง บริเวณภาคใต้ฝั่งตะวันออกมีฝนหรือฝนฟ้าคะนองบางแห่ง สำหรับบริเวณอ่าวไทยตอนล่างทะเลมีคลื่นสูง 1-2 เมตร ชาวเรือควรเดินเรือด้วยความระมัดระวัง

ลักษณะทางอุตุนิยมวิทยาที่สำคัญ ลมตะวันออกเฉียงที่พัดปกคลุมอ่าวไทย ภาคใต้ และทะเลอันดามันมีกำลังปานกลาง

พยากรณ์อากาศสำหรับภาคใต้ตั้งแต่เวลา 06.00 น. วันนี้จนถึงเวลา 06.00 น. วันพรุ่งนี้

| | |
|---|--|
| <p>ภาคใต้ฝั่งตะวันออก</p>  | <p>มีเมฆบางส่วนกับมีฝนฟ้าคะนอง ร้อยละ 10 ของพื้นที่ ตั้งแต่จังหวัดสุราษฎร์ธานีขึ้นไป ลมตะวันออกเฉียง ความเร็ว 15-30 กม./ชม. ทะเลมีคลื่นสูงประมาณ 1 เมตร ตั้งแต่จังหวัดนครศรีธรรมราชลงมา ลมตะวันออกเฉียง ความเร็ว 15-35 กม./ชม. ทะเลมีคลื่นสูง 1-2 เมตร</p> |
| <p>ภาคใต้ฝั่งตะวันตก</p>  | <p>มีเมฆบางส่วนกับมีฝนฟ้าคะนอง ร้อยละ 10 ของพื้นที่ ลมตะวันออกเฉียง ความเร็ว 15-30 กม./ชม. ทะเลมีคลื่นสูงประมาณ 1 เมตร</p> |

| <p>พยากรณ์อากาศรายจังหวัดภาคใต้ฝั่งตะวันออก ตั้งแต่เวลา 06.00 น. วันนี้ จนถึงเวลา 06.00 น. วันพรุ่งนี้</p> | | <p>คาดหมาย อุณหภูมิ</p> | | <p>ดวงอาทิตย์</p> | | <p>น้ำทะเลพุ่งนี้</p> | |
|--|---|-----------------------------|---------------|--------------------------|------------------------------|-------------------------|-----------------------|
| | | <p>สูงสุด</p> | <p>ต่ำสุด</p> | <p>วันนี้ ตกเวลา</p> | <p>พรุ่งนี้ ขึ้นเวลา</p> | <p>ขึ้น เต็มที่</p> | <p>ลง เต็มที่</p> |
| <p>จังหวัดสงขลา</p>  | <p>มีเมฆบางส่วนกับมีฝนฟ้าคะนอง ร้อยละ 10 ของพื้นที่ ส่วนมากบริเวณคาบสมุทรสทิงพระ ลมตะวันออกเฉียง ความเร็ว 15-35 กม./ชม. ทะเลมีคลื่นสูง 1-2 เมตร</p> | 32 | 26 | 18.26 | 06.36 | 07.49 และ 19.52 | 01.02 และ 12.46 |
| <p>อำเภอหาดใหญ่</p>  | <p>มีเมฆบางส่วน ลมตะวันออกเฉียง ความเร็ว 15-35 กม./ชม.</p> | 32 | 23 | 18.27 | 06.37 | - | - |
| <p>อำเภอสะเดา</p>  | <p>มีเมฆบางส่วน ลมตะวันออกเฉียง ความเร็ว 15-30 กม./ชม.</p> | 34 | 21 | 18.28 | 06.37 | - | - |
| <p>จังหวัดพัทลุง</p>  | <p>มีเมฆบางส่วนกับมีฝนฟ้าคะนอง ร้อยละ 10 ของพื้นที่ ส่วนมากบริเวณอำเภอปากพะยูน และป่าบอน ลมตะวันออกเฉียง ความเร็ว 15-30 กม./ชม. ทะเลสาบสงขลามีคลื่นสูงประมาณ 1 เมตร</p> | 32 | 24 | 18.28 | 06.39 | - | - |

นางสาวชวนพิศ เงินฉลาด

สอบถามสภาพอากาศ โทร. 074-311-760

นางสาวพะเยาว์ เมืองงาม

ผู้พยากรณ์อากาศ

โทรสาร. 074-311-065

ผู้อำนวยการศูนย์อุตุนิยมวิทยาภาคใต้ฝั่งตะวันออก

ส่วนพยากรณ์อากาศ

www.songkhla.tmd.go.th



ศูนย์อุตุนิยมวิทยาภาคใต้ฝั่งตะวันออก
กรมอุตุนิยมวิทยา
กระทรวงดิจิทัลเพื่อเศรษฐกิจและสังคม



พยากรณ์อากาศ
ประจำวันอังคารที่ 4 กุมภาพันธ์ พ.ศ. 2563
ออกประกาศเวลา 05.00 น.

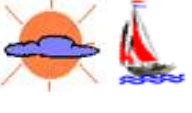
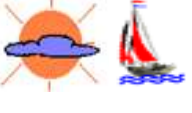


ลักษณะอากาศทั่วไป

พยากรณ์อากาศ 24 ชั่วโมง บริเวณภาคใต้ฝั่งตะวันออกมีฝนหรือฝนฟ้าคะนองบางแห่ง สำหรับบริเวณอ่าวไทยตอนล่างทะเลมีคลื่นสูง 1-2 เมตร ชาวเรือควรเดินเรือด้วยความระมัดระวัง

ลักษณะทางอุตุนิยมวิทยาที่สำคัญ ลมตะวันออกเฉียงใต้พัดปกคลุมอ่าวไทย ภาคใต้ และทะเลอันดามันมีกำลังปานกลาง

พยากรณ์อากาศสำหรับภาคใต้ตั้งแต่เวลา 06.00 น. วันนี้จนถึงเวลา 06.00 น. วันพรุ่งนี้

| | |
|---|--|
| <p>ภาคใต้ฝั่งตะวันออก</p>  | <p>มีเมฆบางส่วนกับมีฝนฟ้าคะนอง ร้อยละ 10 ของพื้นที่ ตั้งแต่จังหวัดสุราษฎร์ธานีขึ้นไป ลมตะวันออกเฉียงใต้ ความเร็ว 15-30 กม./ชม. ทะเลมีคลื่นสูงประมาณ 1 เมตร ตั้งแต่จังหวัดนครศรีธรรมราชลงมา ลมตะวันออกเฉียงใต้ ความเร็ว 15-35 กม./ชม. ทะเลมีคลื่นสูง 1-2 เมตร</p> |
| <p>ภาคใต้ฝั่งตะวันตก</p>  | <p>มีเมฆบางส่วนกับมีฝนฟ้าคะนอง ร้อยละ 10 ของพื้นที่ ลมตะวันออกเฉียงใต้ ความเร็ว 15-30 กม./ชม. ทะเลมีคลื่นสูงประมาณ 1 เมตร</p> |

| <p>พยากรณ์อากาศรายจังหวัดภาคใต้ฝั่งตะวันออก ตั้งแต่เวลา 06.00 น. วันนี้ จนถึงเวลา 06.00 น. วันพรุ่งนี้</p> | | <p>คาดหมาย อุณหภูมิ</p> | | <p>ดวงอาทิตย์</p> | | <p>น้ำทะเลพายุนี้</p> | |
|---|--|-----------------------------|---------------|--------------------------|------------------------------|-------------------------|-----------------------|
| | | <p>สูงสุด</p> | <p>ต่ำสุด</p> | <p>วันนี้ ตกเวลา</p> | <p>พรุ่งนี้ ขึ้นเวลา</p> | <p>ขึ้น เต็มที่</p> | <p>ลง เต็มที่</p> |
| <p>จังหวัดเพชรบุรี</p>  | <p>มีเมฆบางส่วน ลมตะวันออกเฉียงใต้ ความเร็ว 15-30 กม./ชม. ทะเลมีคลื่นสูงประมาณ 1 เมตร</p> | 34 | 24 | 18.22 | 06.45 | - | - |
| <p>อำเภอหัวหิน</p>  | <p>มีเมฆบางส่วน ลมตะวันออกเฉียงใต้ ความเร็ว 15-30 กม./ชม. ทะเลมีคลื่นสูงประมาณ 1 เมตร</p> | 31 | 24 | 18.23 | 06.45 | 08.18 | 19.36 |
| <p>จังหวัดประจวบคีรีขันธ์</p>  | <p>มีเมฆบางส่วน ลมตะวันออกเฉียงใต้ ความเร็ว 15-30 กม./ชม. ทะเลมีคลื่นสูงประมาณ 1 เมตร</p> | 34 | 21 | 18.24 | 06.45 | 07.43 | 19.35 |
| <p>จังหวัดชุมพร</p>  | <p>มีเมฆบางส่วนกับมีฝนฟ้าคะนอง ร้อยละ 10 ของพื้นที่ ส่วนมากบริเวณอำเภอปะทิว เมือง และสวี ลมตะวันออกเฉียงใต้ ความเร็ว 15-30 กม./ชม. ทะเลมีคลื่นสูงประมาณ 1 เมตร</p> | 32 | 23 | 18.28 | 06.46 | 07.30 | 20.16 |

นางสาวชวนพิศ เงินฉลาด

สอบถามสภาพอากาศ โทร. 074-311-760

นางสาวพะเยาว์ เมืองงาม

ผู้พยากรณ์อากาศ

โทรสาร. 074-311-065

ผู้อำนวยการศูนย์อุตุนิยมวิทยาภาคใต้ฝั่งตะวันออก

ส่วนพยากรณ์อากาศ

www.songkhla.tmd.go.th



ศูนย์อุตุนิยมวิทยาภาคใต้ฝั่งตะวันออก
กรมอุตุนิยมวิทยา
กระทรวงดิจิทัลเพื่อเศรษฐกิจและสังคม



พยากรณ์อากาศ
ประจำวันอังคารที่ 4 กุมภาพันธ์ พ.ศ. 2563
ออกประกาศเวลา 05.00 น.




ลักษณะอากาศทั่วไป

พยากรณ์อากาศ 24 ชั่วโมง บริเวณภาคใต้ฝั่งตะวันออกมีฝนหรือฝนฟ้าคะนองบางแห่ง สำหรับบริเวณอ่าวไทยตอนล่างทะเลมีคลื่นสูง 1-2 เมตร ชาวเรือควรเดินเรือด้วยความระมัดระวัง

ลักษณะทางอุตุนิยมวิทยาที่สำคัญ ลมตะวันออกเฉียงใต้พัดปกคลุมอ่าวไทย ภาคใต้ และทะเลอันดามันมีกำลังปานกลาง

พยากรณ์อากาศสำหรับภาคใต้ตั้งแต่เวลา 06.00 น. วันนี้จนถึงเวลา 06.00 น. วันพรุ่งนี้

| | |
|---|--|
| <p>ภาคใต้ฝั่งตะวันออก</p>  | <p>มีเมฆบางส่วนกับมีฝนฟ้าคะนอง ร้อยละ 10 ของพื้นที่ ตั้งแต่จังหวัดสุราษฎร์ธานีขึ้นไป ลมตะวันออกเฉียงใต้ ความเร็ว 15-30 กม./ชม. ทะเลมีคลื่นสูงประมาณ 1 เมตร ตั้งแต่จังหวัดนครศรีธรรมราชลงมา ลมตะวันออกเฉียงใต้ ความเร็ว 15-35 กม./ชม. ทะเลมีคลื่นสูง 1-2 เมตร</p> |
| <p>ภาคใต้ฝั่งตะวันตก</p>  | <p>มีเมฆบางส่วนกับมีฝนฟ้าคะนอง ร้อยละ 10 ของพื้นที่ ลมตะวันออกเฉียงใต้ ความเร็ว 15-30 กม./ชม. ทะเลมีคลื่นสูงประมาณ 1 เมตร</p> |

| <p>พยากรณ์อากาศรายจังหวัดภาคใต้ฝั่งตะวันออก ตั้งแต่เวลา 06.00 น. วันนี้ จนถึงเวลา 06.00 น. วันพรุ่งนี้</p> | | <p>คาดหมาย อุณหภูมิ</p> | | <p>ดวงอาทิตย์</p> | | <p>น้ำทะเลพายุนี้</p> | |
|---|--|-----------------------------|---------------|--------------------------|------------------------------|-------------------------|-----------------------|
| | | <p>สูงสุด</p> | <p>ต่ำสุด</p> | <p>วันนี้ ตกเวลา</p> | <p>พรุ่งนี้ ขึ้นเวลา</p> | <p>ขึ้น เต็มที่</p> | <p>ลง เต็มที่</p> |
| <p>จังหวัดสุราษฎร์ธานี</p>  | <p>มีเมฆบางส่วนกับมีฝนฟ้าคะนอง ร้อยละ 10 ของพื้นที่ ส่วนมากบริเวณอำเภอเกาะพะงัน เกาะสมุย และดอนสัก ลมตะวันออกเฉียงใต้ ความเร็ว 15-30 กม./ชม. ทะเลมีคลื่นสูงประมาณ 1 เมตร</p> | 35 | 21 | 18.30 | 06.44 | 07.49 | 21.30 |
| <p>อำเภอเกาะสมุย</p>  | <p>มีเมฆบางส่วนกับมีฝนฟ้าคะนอง ร้อยละ 10 ของพื้นที่ ลมตะวันออกเฉียงใต้ ความเร็ว 15-30 กม./ชม. ทะเลมีคลื่นสูงประมาณ 1 เมตร</p> | 29 | 26 | 18.26 | 06.41 | 07.34 | 20.44 |
| <p>จังหวัดนครศรีธรรมราช</p>  | <p>มีเมฆบางส่วนกับมีฝนฟ้าคะนอง ร้อยละ 10 ของพื้นที่ ส่วนมากบริเวณอำเภอขนอม สีชล และท่าศาลา ลมตะวันออกเฉียงใต้ ความเร็ว 15-35 กม./ชม. ทะเลมีคลื่นสูง 1-2 เมตร</p> | 33 | 22 | 18.27 | 06.41 | 09.57 | 01.01 |

นางสาวชนพิศ เงินฉลาด

สอภตามสภาพอากาศ โทร. 074-311-760

นางสาวพะเยาว์ เมืองงาม

ผู้พยากรณ์อากาศ

โทรสาร. 074-311-065

ผู้อำนวยการศูนย์อุตุนิยมวิทยาภาคใต้ฝั่งตะวันออก

ส่วนพยากรณ์อากาศ

www.songkhla.tmd.go.th



ศูนย์อุตุนิยมวิทยาภาคใต้ฝั่งตะวันออก
กรมอุตุนิยมวิทยา
กระทรวงดิจิทัลเพื่อเศรษฐกิจและสังคม



พยากรณ์อากาศ
ประจำวันอังคารที่ 4 กุมภาพันธ์ พ.ศ. 2563
ออกประกาศเวลา 05.00 น.




ลักษณะอากาศทั่วไป

พยากรณ์อากาศ 24 ชั่วโมง บริเวณภาคใต้ฝั่งตะวันออกมีฝนหรือฝนฟ้าคะนองบางแห่ง สำหรับบริเวณอ่าวไทยตอนล่างทะเลมีคลื่นสูง 1-2 เมตร ชาวเรือควรเดินเรือด้วยความระมัดระวัง

ลักษณะทางอุตุนิยมวิทยาที่สำคัญ ลมตะวันออกเฉียงใต้พัดปกคลุมอ่าวไทย ภาคใต้ และทะเลอันดามันมีกำลังปานกลาง

พยากรณ์อากาศสำหรับภาคใต้ตั้งแต่เวลา 06.00 น. วันนี้จนถึงเวลา 06.00 น. วันพรุ่งนี้

| | |
|---|--|
| <p>ภาคใต้ฝั่งตะวันออก</p>  | <p>มีเมฆบางส่วนกับมีฝนฟ้าคะนอง ร้อยละ 10 ของพื้นที่ ตั้งแต่จังหวัดสุราษฎร์ธานีขึ้นไป ลมตะวันออกเฉียงใต้ ความเร็ว 15-30 กม./ชม. ทะเลมีคลื่นสูงประมาณ 1 เมตร ตั้งแต่จังหวัดนครศรีธรรมราชลงมา ลมตะวันออกเฉียงใต้ ความเร็ว 15-35 กม./ชม. ทะเลมีคลื่นสูง 1-2 เมตร</p> |
| <p>ภาคใต้ฝั่งตะวันตก</p>  | <p>มีเมฆบางส่วนกับมีฝนฟ้าคะนอง ร้อยละ 10 ของพื้นที่ ลมตะวันออกเฉียงใต้ ความเร็ว 15-30 กม./ชม. ทะเลมีคลื่นสูงประมาณ 1 เมตร</p> |

| <p>พยากรณ์อากาศรายจังหวัดภาคใต้ฝั่งตะวันออก ตั้งแต่เวลา 06.00 น. วันนี้ จนถึงเวลา 06.00 น. วันพรุ่งนี้</p> | | <p>ค่าหมาย อุณหภูมิ</p> | | <p>ดวงอาทิตย์</p> | | <p>น้ำทะเลพริ้วนี้</p> | |
|--|---|-----------------------------|---------------|--------------------------|------------------------------|-------------------------|-----------------------|
| | | <p>สูงสุด</p> | <p>ต่ำสุด</p> | <p>วันนี้ ตกเวลา</p> | <p>พรุ่งนี้ ขึ้นเวลา</p> | <p>ขึ้น เต็มที่</p> | <p>ลง เต็มที่</p> |
| <p>จังหวัดปัตตานี</p>  | <p>มีเมฆบางส่วนกับมีฝนฟ้าคะนอง ร้อยละ 10 ของพื้นที่ ส่วนมากบริเวณอำเภอยะหริ่ง และปะนาเระ ลมตะวันออกเฉียงใต้ ความเร็ว 15-35 กม./ชม. ทะเลมีคลื่นสูง 1-2 เมตร</p> | 34 | 22 | 18.25 | 06.34 | 06.06 และ 18.35 | 11.40 |
| <p>จังหวัดยะลา</p>  | <p>มีเมฆบางส่วนกับมีฝนฟ้าคะนอง ร้อยละ 10 ของพื้นที่ ส่วนมากบริเวณอำเภอธารโต และเบตง ลมตะวันออกเฉียงใต้ ความเร็ว 15-35 กม./ชม.</p> | 33 | 22 | 18.25 | 06.32 | - | - |
| <p>จังหวัดนราธิวาส</p>  | <p>มีเมฆบางส่วนกับมีฝนฟ้าคะนอง ร้อยละ 10 ของพื้นที่ ส่วนมากบริเวณอำเภอสุไหงโก-ลก แวง และสุคีริน ลมตะวันออกเฉียงใต้ ความเร็ว 15-35 กม./ชม. ทะเลมีคลื่นสูง 1-2 เมตร</p> | 31 | 22 | 18.22 | 06.31 | 18.08 | 08.21 |
| | | <p>ดวงจันทร์</p> | | 01.37 | 14.35 | | |

นางสาวชนพิศ เงินฉลาด
ผู้พยากรณ์อากาศ
ส่วนพยากรณ์อากาศ

สอบถามสภาพอากาศ โทร. 074-311-760
โทรสาร. 074-311-065
www.songkhla.tmd.go.th

นางสาวพะเยาว์ เมืองงาม
ผู้อำนวยการศูนย์อุตุนิยมวิทยาภาคใต้ฝั่งตะวันออก