



ศูนย์อุตุนิยมวิทยาภาคใต้ฝั่งตะวันออก
กรมอุตุนิยมวิทยา
กระทรวงดิจิทัลเพื่อเศรษฐกิจและสังคม



พยากรณ์อากาศ
ประจำวันจันทร์ ที่ 3 กุมภาพันธ์ พ.ศ. 2563
ออกประกาศเวลา 23.00 น.


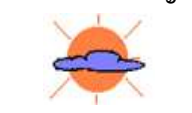
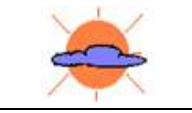

ลักษณะอากาศทั่วไป

พยากรณ์อากาศ 24 ชั่วโมง บริเวณภาคใต้ฝั่งตะวันออกมีฝนหรือฝนฟ้าคะนองบางแห่ง

ลักษณะทางอุตุนิยมวิทยาที่สำคัญ ลมตะวันออกที่พัดปกคลุมอ่าวไทย ภาคใต้ และทะเลอันดามันมีกำลังปานกลาง ทำให้บริเวณอ่าวไทยตอนล่างทะเลมีคลื่นสูง 1-2 เมตร ชาวเรือควรเดินเรือด้วยความระมัดระวัง

พยากรณ์อากาศสำหรับภาคใต้ตั้งแต่เวลา 24.00 น. วันนี้จนถึง เวลา 24.00 น. วันพรุ่งนี้

<p>ภาคใต้ฝั่งตะวันออก</p> 	<p>มีเมฆบางส่วนกับมีฝนฟ้าคะนอง ร้อยละ 10 ของพื้นที่ ตั้งแต่จังหวัดสุราษฎร์ธานีขึ้นไป ลมตะวันออก ความเร็ว 15-30 กม./ชม. ทะเลมีคลื่นสูงประมาณ 1 เมตร ตั้งแต่จังหวัดนครศรีธรรมราชลงมา ลมตะวันออก ความเร็ว 15-35 กม./ชม. ทะเลมีคลื่นสูง 1-2 เมตร</p>
<p>ภาคใต้ฝั่งตะวันตก</p> 	<p>มีเมฆบางส่วนกับมีฝนฟ้าคะนอง ร้อยละ 10 ของพื้นที่ ลมตะวันออก ความเร็ว 15-30 กม./ชม. ทะเลมีคลื่นสูงประมาณ 1 เมตร</p>

พยากรณ์อากาศรายจังหวัดภาคใต้ฝั่งตะวันออกตั้งแต่เวลา 24.00 น. วันนี้จนถึงเวลา 24.00 น. วันพรุ่งนี้		คาดหมาย อุณหภูมิ		ดวงอาทิตย์		น้ำทะเลพุ่งนี้	
		สูงสุด	ต่ำสุด	พุ่งนี้ ขึ้นเวลา	พุ่งนี้ ตกเวลา	ขึ้น เต็มที่	ลง เต็มที่
<p>จังหวัดสงขลา</p> 	<p>มีเมฆบางส่วนกับมีฝนฟ้าคะนอง ร้อยละ 10 ของพื้นที่ ส่วนมากบริเวณคาบสมุทรสทิงพระ อำเภอเมือง และจะนะ ลมตะวันออก ความเร็ว 15-35 กม./ชม. ทะเลมีคลื่นสูง 1-2 เมตร</p>	32	26	06.36	18.26	06.33 และ 18.43	00.13 และ 11.42
<p>อำเภอหาดใหญ่</p> 	<p>มีเมฆบางส่วน ลมตะวันออก ความเร็ว 15-30 กม./ชม.</p>	32	20	06.37	18.27	-	-
<p>อำเภอสะเดา</p> 	<p>มีเมฆบางส่วน ลมตะวันออก ความเร็ว 15-30 กม./ชม.</p>	33	21	06.37	18.28	-	-
<p>จังหวัดพัทลุง</p> 	<p>มีเมฆบางส่วนกับมีฝนฟ้าคะนอง ร้อยละ 10 ของพื้นที่ ส่วนมากบริเวณอำเภอปากพะยูน และป่าบอน ลมตะวันออก ความเร็ว 15-30 กม./ชม. ทะเลสาบสงขลามีคลื่นสูงประมาณ 1 เมตร</p>	32	23	06.39	18.28	-	-

รายงานอากาศส่วนมากบริเวณภาคใต้ ของสถานีตรวจอากาศมีดังนี้

ภาคใต้ฝั่งตะวันออก มีฝนเล็กน้อยบางแห่ง	อุณหภูมิต่ำสุด วัดได้ 20.4 °ซ. ที่ ท่าอากาศยานหาดใหญ่ จ.สงขลา
ฝนมากที่สุดภาคใต้ วัดได้ 0.9 มม. ที่ อ.เมือง จ.ประจวบคีรีขันธ์	อุณหภูมิสูงสุด วัดได้ 36.3 °ซ. ที่ อ.เมือง จ.ภูเก็ต

นางสาวชนพิศ เงินฉลาด

สอบถามสภาพอากาศ โทร. 074-311-760

นางสาวพะเยาว์ เมืองงาม

ผู้พยากรณ์อากาศ

โทรสาร. 074-311-065

ผู้อำนวยการศูนย์อุตุนิยมวิทยาภาคใต้ฝั่งตะวันออก

ส่วนพยากรณ์อากาศ

www.songkhla.tmd.go.th



ศูนย์อุตุนิยมวิทยาภาคใต้ฝั่งตะวันออก
กรมอุตุนิยมวิทยา
กระทรวงดิจิทัลเพื่อเศรษฐกิจและสังคม

พยากรณ์อากาศ
ประจำวันจันทร์ ที่ 3 กุมภาพันธ์ พ.ศ. 2563
ออกประกาศเวลา 23.00 น.

ลักษณะอากาศทั่วไป

พยากรณ์อากาศ 24 ชั่วโมง บริเวณภาคใต้ฝั่งตะวันออกมีฝนหรือฝนฟ้าคะนองบางแห่ง

ลักษณะทางอุตุนิยมวิทยาที่สำคัญ ลมตะวันออกที่พัดปกคลุมอ่าวไทย ภาคใต้ และทะเลอันดามันมีกำลังปานกลาง ทำให้บริเวณอ่าวไทยตอนล่างทะเลมีคลื่นสูง 1-2 เมตร ชาวเรือควรเดินเรือด้วยความระมัดระวัง

พยากรณ์อากาศสำหรับภาคใต้ตั้งแต่เวลา 24.00 น. วันนี้จนถึง เวลา 24.00 น. วันพรุ่งนี้

ภาคใต้ฝั่งตะวันออก	มีเมฆบางส่วนกับมีฝนฟ้าคะนอง ร้อยละ 10 ของพื้นที่ ตั้งแต่จังหวัดสุราษฎร์ธานีขึ้นไป ลมตะวันออก ความเร็ว 15-30 กม./ชม. ทะเลมีคลื่นสูงประมาณ 1 เมตร ตั้งแต่จังหวัดนครศรีธรรมราชลงมา ลมตะวันออก ความเร็ว 15-35 กม./ชม. ทะเลมีคลื่นสูง 1-2 เมตร	คาดหมาย อุณหภูมิ		ดวงอาทิตย์		น้ำทะเลพรุ่งนี้	
		สูงสุด	ต่ำสุด	พรุ่งนี้ ขึ้นเวลา	พรุ่งนี้ ตกเวลา	ขึ้น เต็มที่	ลง เต็มที่
ภาคใต้ฝั่งตะวันตก	มีเมฆบางส่วนกับมีฝนฟ้าคะนอง ร้อยละ 10 ของพื้นที่ ลมตะวันออก ความเร็ว 15-30 กม./ชม. ทะเลมีคลื่นสูงประมาณ 1 เมตร	พยากรณ์อากาศรายจังหวัดภาคใต้ฝั่งตะวันออกตั้งแต่เวลา 24.00 น. วันนี้ จนถึงเวลา 24.00 น. วันพรุ่งนี้					
จังหวัดเพชรบุรี	มีเมฆบางส่วน ลมตะวันออก ความเร็ว 15-30 กม./ชม. ทะเลมีคลื่นสูงประมาณ 1 เมตร	32	22	06.46	18.22	-	-
อำเภอหัวหิน	มีเมฆบางส่วน ทะเลมีคลื่นสูงประมาณ 1 เมตร	31	24	06.46	18.23	09.17	18.36
จังหวัด ประจวบคีรีขันธ์	มีเมฆบางส่วนกับมีฝนฟ้าคะนอง ร้อยละ 10 ของพื้นที่ ส่วนมากบริเวณอำเภอบางสะพาน และบางสะพานน้อย ลมตะวันออก ความเร็ว 15-30 กม./ชม. ทะเลมีคลื่นสูงประมาณ 1 เมตร	33	21	06.45	18.24	07.40	19.03
จังหวัดชุมพร	มีเมฆบางส่วนกับมีฝนฟ้าคะนอง ร้อยละ 10 ของพื้นที่ ส่วนมากบริเวณอำเภอปะทิว เมือง และสวี ลมตะวันออก ความเร็ว 15-30 กม./ชม. ทะเลมีคลื่นสูงประมาณ 1 เมตร	32	22	06.46	18.28	06.59	20.08

รายงานอากาศส่วนมากบริเวณภาคใต้ ของสถานีตรวจอากาศมีดังนี้

ภาคใต้ฝั่งตะวันออก มีฝนเล็กน้อยบางแห่ง	อุณหภูมิต่ำสุด วัดได้ 20.4 °ซ. ที่ ท่าอากาศยานหาดใหญ่ จ.สงขลา
ฝนมากที่สุดภาคใต้ วัดได้ 0.9 มม. ที่ อ.เมือง จ.ประจวบคีรีขันธ์	อุณหภูมิสูงสุด วัดได้ 36.3 °ซ. ที่ อ.เมือง จ.ภูเก็ต

นางสาวชวนพิศ เงินฉลาด
ผู้พยากรณ์อากาศ
ส่วนพยากรณ์อากาศ

สอบถามสภาพอากาศ โทร. 074-311-760
โทรสาร. 074-311-065
www.songkhla.tmd.go.th

นางสาวพะเยาว์ เมืองงาม
ผู้อำนวยการศูนย์อุตุนิยมวิทยาภาคใต้ฝั่งตะวันออก



ศูนย์อุตุนิยมวิทยาภาคใต้ฝั่งตะวันออก
กรมอุตุนิยมวิทยา
กระทรวงดิจิทัลเพื่อเศรษฐกิจและสังคม

พยากรณ์อากาศ
ประจำวันจันทร์ ที่ 3 กุมภาพันธ์ พ.ศ. 2563
ออกประกาศเวลา 23.00 น.

ลักษณะอากาศทั่วไป

พยากรณ์อากาศ 24 ชั่วโมง บริเวณภาคใต้ฝั่งตะวันออกมีฝนหรือฝนฟ้าคะนองบางแห่ง

ลักษณะทางอุตุนิยมวิทยาที่สำคัญ ลมตะวันออกที่พัดปกคลุมอ่าวไทย ภาคใต้ และทะเลอันดามันมีกำลังปานกลาง ทำให้บริเวณอ่าวไทยตอนล่างทะเลมีคลื่นสูง 1-2 เมตร ชาวเรือควรเดินเรือด้วยความระมัดระวัง

พยากรณ์อากาศสำหรับภาคใต้ตั้งแต่เวลา 24.00 น. วันนี้จนถึง เวลา 24.00 น. วันพรุ่งนี้

ภาคใต้ฝั่งตะวันออก	มีเมฆบางส่วนกับมีฝนฟ้าคะนอง ร้อยละ 10 ของพื้นที่ ตั้งแต่จังหวัดสุราษฎร์ธานีขึ้นไป ลมตะวันออก ความเร็ว 15-30 กม./ชม. ทะเลมีคลื่นสูงประมาณ 1 เมตร ตั้งแต่จังหวัดนครศรีธรรมราชลงมา ลมตะวันออก ความเร็ว 15-35 กม./ชม. ทะเลมีคลื่นสูง 1-2 เมตร	คำหมาย อุณหภูมิ		ดวงอาทิตย์		น้ำทะเลวัน พรุ่งนี้	
		สูงสุด	ต่ำสุด	พรุ่งนี้ ขึ้นเวลา	พรุ่งนี้ ตกเวลา	ขึ้น เต็มที่	ลง เต็มที่
ภาคใต้ฝั่งตะวันออก 	มีเมฆบางส่วนกับมีฝนฟ้าคะนอง ร้อยละ 10 ของพื้นที่ ลมตะวันออก ความเร็ว 15-30 กม./ชม. ทะเลมีคลื่นสูงประมาณ 1 เมตร	พยากรณ์อากาศรายจังหวัดภาคใต้ฝั่งตะวันออกตั้งแต่เวลา 24.00 น. วันนี้ จนถึงเวลา 24.00 น. วันพรุ่งนี้					
จังหวัดสุราษฎร์ธานี 	มีเมฆบางส่วนกับมีฝนฟ้าคะนอง ร้อยละ 10 ของพื้นที่ ส่วนมากบริเวณอำเภอเกาะพะงัน เกาะสมุย และดอนสัก ลมตะวันออก ความเร็ว 15-30 กม./ชม. ทะเลมีคลื่นสูงประมาณ 1 เมตร	34	22	06.45	18.30	06.30	21.39
อำเภอเกาะสมุย 	มีเมฆบางส่วนกับมีฝนฟ้าคะนอง ร้อยละ 10 ของพื้นที่ ลมตะวันออก ความเร็ว 15-30 กม./ชม. ทะเลมีคลื่นสูงประมาณ 1 เมตร	30	26	06.41	18.26	06.21	21.19
จังหวัดนครศรีธรรมราช 	มีเมฆบางส่วนกับมีฝนฟ้าคะนอง ร้อยละ 10 ของพื้นที่ ส่วนมากบริเวณอำเภอขนอม สิชล ท่าศาลา และเมือง ลมตะวันออก ความเร็ว 15-35 กม./ชม. ทะเลมีคลื่นสูง 1-2 เมตร	33	22	06.41	18.27	08.46	00.09
รายงานอากาศส่วนมากบริเวณภาคใต้ ของสถานีตรวจอากาศมีดังนี้							
ภาคใต้ฝั่งตะวันออก มีฝนเล็กน้อยบางแห่ง		อุณหภูมิต่ำสุด วัดได้ 20.4 °ซ. ที่ ท่าอากาศยานหาดใหญ่ จ.สงขลา					
ฝนมากที่สุดภาคใต้ วัดได้ 0.9 มม. ที่ อ.เมือง จ.ประจวบคีรีขันธ์		อุณหภูมิสูงสุด วัดได้ 36.3 °ซ. ที่ อ.เมือง จ.ภูเก็ต					

นางสาวชวนพิศ เงินฉลาด

สอบถามสภาพอากาศ โทร. 074-311-760

นางสาวพะเยาว์ เมืองงาม

ผู้พยากรณ์อากาศ

โทรสาร. 074-311-065

ผู้อำนวยการศูนย์อุตุนิยมวิทยาภาคใต้ฝั่งตะวันออก

ส่วนพยากรณ์อากาศ

www.songkhla.tmd.go.th



ศูนย์อุตุนิยมวิทยาภาคใต้ฝั่งตะวันออก
กรมอุตุนิยมวิทยา
กระทรวงดิจิทัลเพื่อเศรษฐกิจและสังคม



พยากรณ์อากาศ
ประจำวันจันทร์ ที่ 3 กุมภาพันธ์ พ.ศ. 2563
ออกประกาศเวลา 23.00 น.




ลักษณะอากาศทั่วไป

พยากรณ์อากาศ 24 ชั่วโมง บริเวณภาคใต้ฝั่งตะวันออกมีฝนหรือฝนฟ้าคะนองบางแห่ง

ลักษณะทางอุตุนิยมวิทยาที่สำคัญ ลมตะวันออกเฉียงที่พัดปกคลุมอ่าวไทย ภาคใต้ และทะเลอันดามันมีกำลังปานกลาง ทำให้บริเวณอ่าวไทยตอนล่างทะเลมีคลื่นสูง 1-2 เมตร ชาวเรือควรเดินเรือด้วยความระมัดระวัง

พยากรณ์อากาศสำหรับภาคใต้ตั้งแต่เวลา 24.00 น. วันนี้จนถึง เวลา 24.00 น. วันพรุ่งนี้

<p>ภาคใต้ฝั่งตะวันออก</p> 	<p>มีเมฆบางส่วนกับมีฝนฟ้าคะนอง ร้อยละ 10 ของพื้นที่ ตั้งแต่จังหวัดสุราษฎร์ธานีขึ้นไป ลมตะวันออกเฉียง ความเร็ว 15-30 กม./ชม. ทะเลมีคลื่นสูงประมาณ 1 เมตร ตั้งแต่จังหวัดนครศรีธรรมราชลงมา ลมตะวันออกเฉียง ความเร็ว 15-35 กม./ชม. ทะเลมีคลื่นสูง 1-2 เมตร</p>
<p>ภาคใต้ฝั่งตะวันตก</p> 	<p>มีเมฆบางส่วนกับมีฝนฟ้าคะนอง ร้อยละ 10 ของพื้นที่ ลมตะวันออกเฉียง ความเร็ว 15-30 กม./ชม. ทะเลมีคลื่นสูงประมาณ 1 เมตร</p>

พยากรณ์อากาศรายจังหวัดภาคใต้ฝั่งตะวันออกตั้งแต่เวลา 24.00 น. วันนี้จนถึงเวลา 24.00 น. วันพรุ่งนี้	คาดหมาย อุณหภูมิ		ดวงอาทิตย์		น้ำทะเลวันพรุ่งนี้		
	สูงสุด	ต่ำสุด	พรุ่งนี้ ขึ้นเวลา	พรุ่งนี้ ตกเวลา	ขึ้น เต็มที่	ลง เต็มที่	
<p>จังหวัดปัตตานี</p> 	<p>มีเมฆบางส่วนกับมีฝนฟ้าคะนอง ร้อยละ 10 ของพื้นที่ ส่วนมากบริเวณอำเภอยะหริ่ง และปะนาเระ ลมตะวันออกเฉียง ความเร็ว 15-35 กม./ชม. ทะเลมีคลื่นสูง 1-2 เมตร</p>	34	22	06.34	18.25	03.25 และ 17.34	09.00 และ 23.36
<p>จังหวัดยะลา</p> 	<p>มีเมฆบางส่วนกับมีฝนฟ้าคะนอง ร้อยละ 10 ของพื้นที่ ส่วนมากบริเวณอำเภอธารโต และเบตง ลมตะวันออกเฉียง ความเร็ว 15-30 กม./ชม.</p>	33	22	06.32	18.25	-	-
<p>จังหวัดนราธิวาส</p> 	<p>มีเมฆบางส่วนกับมีฝนฟ้าคะนอง ร้อยละ 10 ของพื้นที่ ส่วนมากบริเวณอำเภอสุโงโกะ-ลก แวง และสุคีริน ลมตะวันออกเฉียง ความเร็ว 15-35 กม./ชม. ทะเลมีคลื่นสูง 1-2 เมตร</p>	32	22	06.31	18.22	17.32	07.38

รายงานอากาศส่วนมากบริเวณภาคใต้ ของสถานีตรวจอากาศมีดังนี้

ภาคใต้ฝั่งตะวันออก มีฝนเล็กน้อยบางแห่ง	อุณหภูมิต่ำสุด วัดได้ 20.4 °ซ. ที่ ท่าอากาศยานหาดใหญ่ จ.สงขลา
ฝนมากที่สุดภาคใต้ วัดได้ 0.9 มม. ที่ อ.เมือง จ.ประจวบคีรีขันธ์	อุณหภูมิสูงสุด วัดได้ 36.3 °ซ. ที่ อ.เมือง จ.ภูเก็ต

นางสาวชวนพิศ เงินฉลาด
ผู้พยากรณ์อากาศ
ส่วนพยากรณ์อากาศ

สอบถามสภาพอากาศ โทร. 074-311-760
โทรสาร. 074-311-065
www.songkhla.tmd.go.th

นางสาวพะเยาว์ เมืองงาม
ผู้อำนวยการศูนย์อุตุนิยมวิทยาภาคใต้ฝั่งตะวันออก