



ศูนย์อุตุนิยมวิทยาภาคใต้ฝั่งตะวันออก  
กรมอุตุนิยมวิทยา  
กระทรวงดิจิทัลเพื่อเศรษฐกิจและสังคม



พยากรณ์อากาศ  
ประจำวันพฤหัสบดี ที่ 30 มกราคม พ.ศ. 2563  
ออกประกาศเวลา 23.00 น.





**ลักษณะอากาศทั่วไป**

พยากรณ์อากาศ 24 ชั่วโมง บริเวณภาคใต้ฝั่งตะวันออกมีฝนเล็กน้อยบางแห่ง

ลักษณะทางอุตุนิยมวิทยาที่สำคัญ ลมตะวันออกเฉียงใต้พัดปกคลุมอ่าวไทย ภาคใต้ และทะเลอันดามันมีกำลังแรงขึ้น ทำให้บริเวณอ่าวไทยตอนล่างทะเลมีคลื่นสูง 1-2 เมตร ชาวเรือควรเดินเรือด้วยความระมัดระวัง

พยากรณ์อากาศสำหรับภาคใต้ตั้งแต่เวลา 24.00 น. วันนี้จนถึง เวลา 24.00 น. วันพรุ่งนี้

<p><b>ภาคใต้ฝั่งตะวันออก</b></p> 	<p>มีเมฆบางส่วนกับมีฝนฟ้าคะนอง ร้อยละ 10 ของพื้นที่ ตั้งแต่จังหวัดนครศรีธรรมราชขึ้นไป ลมตะวันออกเฉียงใต้ ความเร็ว 15-30 กม./ชม. ทะเลมีคลื่นสูงประมาณ 1 เมตร ตั้งแต่จังหวัดสงขลาลงมา ลมตะวันออกเฉียงใต้ ความเร็วลม 15-35 กม./ชม. ทะเลมีคลื่นสูง 1-2 เมตร</p>
<p><b>ภาคใต้ฝั่งตะวันตก</b></p> 	<p>มีเมฆบางส่วนกับมีฝนฟ้าคะนอง ร้อยละ 10 ของพื้นที่ ลมตะวันออกเฉียงใต้ ความเร็ว 15-30 กม./ชม. ทะเลมีคลื่นสูงประมาณ 1 เมตร</p>

พยากรณ์อากาศรายจังหวัดภาคใต้ฝั่งตะวันออกตั้งแต่เวลา 24.00 น. วันนี้จนถึงเวลา 24.00 น. วันพรุ่งนี้		คาดหมาย อุณหภูมิ		ดวงอาทิตย์		น้ำทะเลพุ่งนี้	
		สูงสุด	ต่ำสุด	พุ่งนี้ ขึ้นเวลา	พุ่งนี้ ตกเวลา	ขึ้น เต็มที่	ลง เต็มที่
<p><b>จังหวัดสงขลา</b></p> 	<p>มีเมฆบางส่วนกับมีฝนฟ้าคะนอง ร้อยละ 10 ของพื้นที่ ส่วนมากบริเวณคาบสมุทรมุขสทิงพระ อำเภอเมือง และจะนะ ลมตะวันออกเฉียงใต้ ความเร็ว 15-35 กม./ชม. ทะเลมีคลื่นสูง 1-2 เมตร</p>	31	25	06.36	18.25	01.05 และ 13.53	07.40 และ 20.48
<p><b>อำเภอหาดใหญ่</b></p> 	<p>มีเมฆบางส่วนกับมีฝนฟ้าคะนอง ร้อยละ 10 ของพื้นที่ ลมตะวันออกเฉียงใต้ ความเร็ว 15-30 กม./ชม.</p>	33	21	06.37	18.26	-	-
<p><b>อำเภอสะเตา</b></p> 	<p>มีเมฆบางส่วนกับมีฝนฟ้าคะนอง ร้อยละ 10 ของพื้นที่ ลมตะวันออกเฉียงใต้ ความเร็ว 15-30 กม./ชม.</p>	34	22	06.37	18.27	-	-
<p><b>จังหวัดพัทลุง</b></p> 	<p>มีเมฆบางส่วนกับมีฝนฟ้าคะนอง ร้อยละ 10 ของพื้นที่ ส่วนมากบริเวณอำเภอเขาชัยสน และบางแก้ว ลมตะวันออกเฉียงใต้ ความเร็ว 15-30 กม./ชม. ทะเลสาบสงขลามีคลื่นสูงประมาณ 1 เมตร</p>	32	24	06.39	18.27	-	-

**รายงานอากาศส่วนมากบริเวณภาคใต้ ของสถานีตรวจอากาศมีดังนี้**

ภาคใต้ฝั่งตะวันออก มีฝนเล็กน้อยบางแห่ง	อุณหภูมิต่ำสุด วัดได้ 18.7 °ซ. ที่ ต.หนองพลับ อ.หัวหิน จ.ประจวบคีรีขันธ์
ฝนมากที่สุดภาคใต้ วัดได้ 23.5 มม. ที่ อ.เมือง จ.สตูล	อุณหภูมิสูงสุด วัดได้ 36.5 °ซ. ที่ อ.ฉวาง จ.นครศรีธรรมราช

ว่าที่ร้อยตรีหญิงพัชรี ประเทศ สอบถามสภาพอากาศ โทร. 074-311-760

นางสาวพะเยาว์ เมืองงาม

ผู้พยากรณ์อากาศ

โทรสาร. 074-311-065

ผู้อำนวยการศูนย์อุตุนิยมวิทยาภาคใต้ฝั่งตะวันออก

ส่วนพยากรณ์อากาศ

[www.songkhla.tmd.go.th](http://www.songkhla.tmd.go.th)



ศูนย์อุตุนิยมวิทยาภาคใต้ฝั่งตะวันออก  
กรมอุตุนิยมวิทยา  
กระทรวงดิจิทัลเพื่อเศรษฐกิจและสังคม



พยากรณ์อากาศ  
ประจำวันพฤหัสบดี ที่ 30 มกราคม พ.ศ. 2563  
ออกประกาศเวลา 23.00 น.

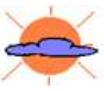
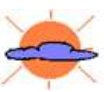
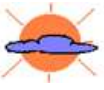
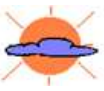
**ลักษณะอากาศทั่วไป**

พยากรณ์อากาศ 24 ชั่วโมง บริเวณภาคใต้ฝั่งตะวันออกมีฝนเล็กน้อยบางแห่ง

ลักษณะทางอุตุนิยมวิทยาที่สำคัญ ลมตะวันออกเฉียงใต้พัดปกคลุมอ่าวไทย ภาคใต้ และทะเลอันดามันมีกำลังแรงขึ้น ทำให้บริเวณอ่าวไทยตอนล่างทะเลมีคลื่นสูง 1-2 เมตร ชาวเรือควรเดินเรือด้วยความระมัดระวัง

พยากรณ์อากาศสำหรับภาคใต้ตั้งแต่เวลา 24.00 น. วันนี้จนถึง เวลา 24.00 น. วันพรุ่งนี้

<p><b>ภาคใต้ฝั่งตะวันออก</b></p> 	<p>มีเมฆบางส่วนกับมีฝนฟ้าคะนอง ร้อยละ 10 ของพื้นที่ ตั้งแต่จังหวัดนครศรีธรรมราชขึ้นไป ลมตะวันออกเฉียงใต้ ความเร็ว 15-30 กม./ชม. ทะเลมีคลื่นสูงประมาณ 1 เมตร ตั้งแต่จังหวัดสงขลาลงมา ลมตะวันออกเฉียงใต้ ความเร็วลม 15-35 กม./ชม. ทะเลมีคลื่นสูง 1-2 เมตร</p>
<p><b>ภาคใต้ฝั่งตะวันตก</b></p> 	<p>มีเมฆบางส่วนกับมีฝนฟ้าคะนอง ร้อยละ 10 ของพื้นที่ ลมตะวันออกเฉียงใต้ ความเร็ว 15-30 กม./ชม. ทะเลมีคลื่นสูงประมาณ 1 เมตร</p>

พยากรณ์อากาศรายจังหวัดภาคใต้ฝั่งตะวันออกตั้งแต่เวลา 24.00 น. วันนี้จนถึงเวลา 24.00 น. วันพรุ่งนี้		คาดหมาย อุณหภูมิ		ดวงอาทิตย์		น้ำทะเลพรุ่งนี้	
		สูงสุด	ต่ำสุด	พฤษภาคม ขึ้นเวลา	พฤษภาคม ตกเวลา	ขึ้น เต็มที่	ลง เต็มที่
<p><b>จังหวัดเพชรบุรี</b></p> 	<p>มีเมฆบางส่วน ลมตะวันออกเฉียงใต้ ความเร็ว 10-30 กม./ชม. ทะเลมีคลื่นต่ำกว่า 1 เมตร</p>	32	22	06.46	18.20	-	-
<p><b>อำเภอหัวหิน</b></p> 	<p>มีเมฆบางส่วน ลมตะวันออกเฉียงใต้ ความเร็ว 10-30 กม./ชม. ทะเลมีคลื่นต่ำกว่า 1 เมตร</p>	31	23	06.46	18.21	09.24 และ 20.23	01.59 และ 15.54
<p><b>จังหวัดประจวบคีรีขันธ์</b></p> 	<p>มีเมฆบางส่วน ลมตะวันออกเฉียงใต้ ความเร็ว 10-30 กม./ชม. ทะเลมีคลื่นต่ำกว่า 1 เมตร</p>	34	20	06.46	18.22	11.01	01.04
<p><b>จังหวัดชุมพร</b></p> 	<p>มีเมฆบางส่วน ลมตะวันออกเฉียงใต้ ความเร็ว 10-30 กม./ชม. ทะเลมีคลื่นต่ำกว่า 1 เมตร</p>	32	21	06.46	18.27	13.31	21.56

**รายงานอากาศส่วนมากบริเวณภาคใต้ ของสถานีตรวจอากาศมีดังนี้**

ภาคใต้ฝั่งตะวันออก มีฝนเล็กน้อยบางแห่ง	อุณหภูมิต่ำสุด วัดได้ 18.7 °ซ. ที่ ต.หนองพลับ อ.หัวหิน จ.ประจวบคีรีขันธ์
ฝนมากที่สุดภาคใต้ วัดได้ 23.5 มม. ที่ อ.เมือง จ.สตูล	อุณหภูมิสูงสุด วัดได้ 36.5 °ซ. ที่ อ.ฉวาง จ.นครศรีธรรมราช

ว่าที่ร้อยตรีหญิงพัชรี ประเทศ

สอบถามสภาพอากาศ โทร. 074-311-760

นางสาวพะเยาว์ เมืองงาม

ผู้พยากรณ์อากาศ

โทรสาร. 074-311-065

ผู้อำนวยการศูนย์อุตุนิยมวิทยาภาคใต้ฝั่งตะวันออก

ส่วนพยากรณ์อากาศ

[www.songkhla.tmd.go.th](http://www.songkhla.tmd.go.th)



ศูนย์อุตุนิยมวิทยาภาคใต้ฝั่งตะวันออก  
กรมอุตุนิยมวิทยา  
กระทรวงดิจิทัลเพื่อเศรษฐกิจและสังคม

พยากรณ์อากาศ  
ประจำวันพฤหัสบดี ที่ 30 มกราคม พ.ศ. 2563  
ออกประกาศเวลา 23.00 น.

**ลักษณะอากาศทั่วไป**

พยากรณ์อากาศ 24 ชั่วโมง บริเวณภาคใต้ฝั่งตะวันออกมีฝนเล็กน้อยบางแห่ง

ลักษณะทางอุตุนิยมวิทยาที่สำคัญ ลมตะวันออกเฉียงใต้พัดปกคลุมอ่าวไทย ภาคใต้ และทะเลอันดามันมีกำลังแรงขึ้น ทำให้บริเวณอ่าวไทยตอนล่างทะเลมีคลื่นสูง 1-2 เมตร ชาวเรือควรเดินเรือด้วยความระมัดระวัง

พยากรณ์อากาศสำหรับภาคใต้ตั้งแต่เวลา 24.00 น. วันนี้จนถึง เวลา 24.00 น. วันพรุ่งนี้

ภาคใต้ฝั่งตะวันออก	มีเมฆบางส่วนกับมีฝนฟ้าคะนอง ร้อยละ 10 ของพื้นที่ ตั้งแต่จังหวัดนครศรีธรรมราชขึ้นไป ลมตะวันออกเฉียงใต้ ความเร็ว 15-30 กม./ชม. ทะเลมีคลื่นสูงประมาณ 1 เมตร ตั้งแต่จังหวัดสงขลาลงมา ลมตะวันออกเฉียงใต้ ความเร็วลม 15-35 กม./ชม. ทะเลมีคลื่นสูง 1-2 เมตร	คำหมาย อุณหภูมิต่ำสุด		ดวงอาทิตย์		น้ำทะเลวัน พรุ่งนี้	
		สูงสุด	ต่ำสุด	พรุ่งนี้ ขึ้นเวลา	พรุ่งนี้ ตกเวลา	ขึ้น เต็มที่	ลง เต็มที่
ภาคใต้ฝั่งตะวันตก	มีเมฆบางส่วนกับมีฝนฟ้าคะนอง ร้อยละ 10 ของพื้นที่ ลมตะวันออกเฉียงใต้ ความเร็ว 15-30 กม./ชม. ทะเลมีคลื่นสูงประมาณ 1 เมตร	พยากรณ์อากาศรายจังหวัดภาคใต้ฝั่งตะวันออกตั้งแต่เวลา 24.00 น. วันนี้ จนถึงเวลา 24.00 น. วันพรุ่งนี้					
จังหวัดสุราษฎร์ธานี	มีเมฆบางส่วนกับมีฝนฟ้าคะนอง ร้อยละ 10 ของพื้นที่ ส่วนมากบริเวณอำเภอกาญจนดิษฐ์ และบ้านนาสาร ลมตะวันออกเฉียงใต้ ความเร็ว 15-30 กม./ชม. ทะเลมีคลื่นสูงประมาณ 1 เมตร	34	21	06.45	18.29	03.35 และ 14.13	06.16 และ 21.42
อำเภอเกาะสมุย	มีเมฆบางส่วน ลมตะวันออกเฉียงใต้ ความเร็ว 15-30 กม./ชม. ทะเลมีคลื่นสูงประมาณ 1 เมตร	30	24	06.42	18.25	03.05 และ 13.58	06.01 และ 21.45
จังหวัดนครศรีธรรมราช	มีเมฆบางส่วนกับมีฝนฟ้าคะนอง ร้อยละ 10 ของพื้นที่ ส่วนมากบริเวณอำเภอพรหมคีรี เมือง และพระพรหม ลมตะวันออกเฉียงใต้ ความเร็ว 15-30 กม./ชม. ทะเลมีคลื่นสูงประมาณ 1 เมตร	34	23	06.41	18.26	04.11 และ 16.01	08.39 และ 23.42
<b>รายงานอากาศส่วนมากบริเวณภาคใต้ ของสถานีตรวจอากาศมีดังนี้</b>							
ภาคใต้ฝั่งตะวันออก มีฝนเล็กน้อยบางแห่ง		อุณหภูมิต่ำสุด วัดได้ 18.7 °ซ. ที่ ต.หนองพลับ อ.หัวหิน จ.ประจวบคีรีขันธ์					
ฝนมากที่สุดภาคใต้ วัดได้ 23.5 มม. ที่ อ.เมือง จ.สตูล		อุณหภูมิสูงสุด วัดได้ 36.5 °ซ. ที่ อ.ฉวาง จ.นครศรีธรรมราช					

ว่าที่ร้อยตรีหญิงพัชรี ประเทศ

สอบถามสภาพอากาศ โทร. 074-311-760

นางสาวพะเยาว์ เมืองงาม

ผู้พยากรณ์อากาศ

โทรสาร. 074-311-065

ผู้อำนวยการศูนย์อุตุนิยมวิทยาภาคใต้ฝั่งตะวันออก

ส่วนพยากรณ์อากาศ

[www.songkhla.tmd.go.th](http://www.songkhla.tmd.go.th)



ศูนย์อุตุนิยมวิทยาภาคใต้ฝั่งตะวันออก  
กรมอุตุนิยมวิทยา  
กระทรวงดิจิทัลเพื่อเศรษฐกิจและสังคม



พยากรณ์อากาศ  
ประจำวันพฤหัสบดี ที่ 30 มกราคม พ.ศ. 2563  
ออกประกาศเวลา 23.00 น.




**ลักษณะอากาศทั่วไป**

พยากรณ์อากาศ 24 ชั่วโมง บริเวณภาคใต้ฝั่งตะวันออกมีฝนเล็กน้อยบางแห่ง

ลักษณะทางอุตุนิยมวิทยาที่สำคัญ ลมตะวันออกเฉียงใต้พัดปกคลุมอ่าวไทย ภาคใต้ และทะเลอันดามันมีกำลังแรงขึ้น ทำให้บริเวณอ่าวไทยตอนล่างทะเลมีคลื่นสูง 1-2 เมตร ชาวเรือควรเดินเรือด้วยความระมัดระวัง

พยากรณ์อากาศสำหรับภาคใต้ตั้งแต่เวลา 24.00 น. วันนี้จนถึง เวลา 24.00 น. วันพรุ่งนี้

<p><b>ภาคใต้ฝั่งตะวันออก</b></p> 	<p>มีเมฆบางส่วนกับมีฝนฟ้าคะนอง ร้อยละ 10 ของพื้นที่ ตั้งแต่จังหวัดนครศรีธรรมราชขึ้นไป ลมตะวันออกเฉียงใต้ ความเร็ว 15-30 กม./ชม. ทะเลมีคลื่นสูงประมาณ 1 เมตร ตั้งแต่จังหวัดสงขลาลงมา ลมตะวันออกเฉียงใต้ ความเร็วลม 15-35 กม./ชม. ทะเลมีคลื่นสูง 1-2 เมตร</p>
<p><b>ภาคใต้ฝั่งตะวันตก</b></p> 	<p>มีเมฆบางส่วนกับมีฝนฟ้าคะนอง ร้อยละ 10 ของพื้นที่ ลมตะวันออกเฉียงใต้ ความเร็ว 15-30 กม./ชม. ทะเลมีคลื่นสูงประมาณ 1 เมตร</p>

พยากรณ์อากาศรายจังหวัดภาคใต้ฝั่งตะวันออกตั้งแต่เวลา 24.00 น. วันนี้จนถึงเวลา 24.00 น. วันพรุ่งนี้		คาดหมาย อุณหภูมิ		ดวงอาทิตย์		น้ำทะเลในวันพรุ่งนี้	
		สูงสุด	ต่ำสุด	พฤษภาคม ขึ้นเวลา	พฤษภาคม ตกเวลา	ขึ้น เต็มที่	ลง เต็มที่
<p><b>จังหวัดปัตตานี</b></p> 	<p>มีเมฆบางส่วนกับมีฝนฟ้าคะนอง ร้อยละ 10 ของพื้นที่ ส่วนมากบริเวณอำเภอมายอ และทุ่งยางแดง ลมตะวันออกเฉียงใต้ ความเร็ว 15-35 กม./ชม. ทะเลมีคลื่นสูง 1-2 เมตร</p>	33	22	06.34	18.24	00.47 และ 13.28	07.02 และ 19.50
<p><b>จังหวัดยะลา</b></p> 	<p>มีเมฆบางส่วนกับมีฝนฟ้าคะนอง ร้อยละ 10 ของพื้นที่ ส่วนมากบริเวณอำเภอธารโต และเบตง ลมตะวันออกเฉียงใต้ ความเร็ว 15-30 กม./ชม.</p>	34	21	06.32	18.24	-	-
<p><b>จังหวัดนราธิวาส</b></p> 	<p>มีเมฆบางส่วนกับมีฝนฟ้าคะนอง ร้อยละ 10 ของพื้นที่ ส่วนมากบริเวณอำเภอสุไหงปาตี สุไหงโก-ลก และแว้ง ลมตะวันออกเฉียงใต้ ความเร็ว 15-35 กม./ชม. ทะเลมีคลื่นสูง 1-2 เมตร</p>	32	21	06.31	18.21	11.42 และ 23.38	06.08 และ 16.42

**รายงานอากาศส่วนมากบริเวณภาคใต้ ของสถานีตรวจอากาศมีดังนี้**

ภาคใต้ฝั่งตะวันออก มีฝนเล็กน้อยบางแห่ง	อุณหภูมิต่ำสุด วัดได้ 18.7 °ซ. ที่ ต.หนองปลับ อ.หัวหิน จ.ประจวบคีรีขันธ์
ฝนมากที่สุดภาคใต้ วัดได้ 23.5 มม. ที่ อ.เมือง จ.สตูล	อุณหภูมิสูงสุด วัดได้ 36.5 °ซ. ที่ อ.ฉวาง จ.นครศรีธรรมราช

ว่าที่ร้อยตรีหญิงพัชรี ประเทศ

สอบถามสภาพอากาศ โทร. 074-311-760

นางสาวพะเยาว์ เมืองงาม

ผู้พยากรณ์อากาศ

โทรสาร. 074-311-065

ผู้อำนวยการศูนย์อุตุนิยมวิทยาภาคใต้ฝั่งตะวันออก

ส่วนพยากรณ์อากาศ

[www.songkhla.tmd.go.th](http://www.songkhla.tmd.go.th)