



ศูนย์อุตุนิยมวิทยาภาคใต้ฝั่งตะวันออก  
กรมอุตุนิยมวิทยา  
กระทรวงดิจิทัลเพื่อเศรษฐกิจและสังคม

พยากรณ์อากาศ  
ประจำวันอาทิตย์ ที่ 26 มกราคม พ.ศ. 2563  
ออกประกาศเวลา 17.00 น.

**ลักษณะอากาศทั่วไป**

พยากรณ์อากาศ 24 ชั่วโมง บริเวณภาคใต้ฝั่งตะวันออกมีฝนหรือฝนฟ้าคะนองบางแห่ง  
ลักษณะทางอุตุนิยมวิทยาที่สำคัญ ลมตะวันออกพัดปกคลุมอ่าวไทย ภาคใต้ และทะเลอันดามัน

พยากรณ์อากาศสำหรับภาคใต้ตั้งแต่เวลา 18.00 น. วันนี้จนถึง เวลา 18.00 น. วันพรุ่งนี้

ภาคใต้ฝั่งตะวันออก	มีเมฆบางส่วนกับมีฝนฟ้าคะนอง ร้อยละ 10 ของพื้นที่ ลมตะวันออก ความเร็ว 15-30 กม./ชม. ทะเลมีคลื่นสูงประมาณ 1 เมตร	คาดหมาย อุณหภูมิ		ดวงอาทิตย์		น้ำทะเล	
		สูงสุด	ต่ำสุด	พฤษภาคม ขึ้นเวลา	พฤษภาคม ตกเวลา	ขึ้น เต็มที่	ลง เต็มที่
ภาคใต้ฝั่งตะวันตก	มีเมฆบางส่วนกับมีฝนฟ้าคะนอง ร้อยละ 10 ของพื้นที่ ลมตะวันออก ความเร็ว 10-30 กม./ชม. ทะเลมีคลื่นต่ำกว่า 1 เมตร						
พยากรณ์อากาศรายจังหวัดภาคใต้ฝั่งตะวันออกตั้งแต่เวลา 18.00 น. วันนี้ จนถึงเวลา 18.00 น. วันพรุ่งนี้							
จังหวัดสงขลา	มีเมฆบางส่วนกับมีฝนฟ้าคะนอง ร้อยละ 10 ของพื้นที่ ส่วนมากบริเวณคาบสมุทรสทิงพระ อำเภอเมือง และจะนะ ลมตะวันออก ความเร็ว 15-30 กม./ชม. ทะเลมีคลื่นสูงประมาณ 1 เมตร	32	24	06.36	18.24	11.45	และ 18.30
อำเภอหาดใหญ่	มีเมฆบางส่วน ลมตะวันออก ความเร็ว 10-30 กม./ชม.	33	21	06.37	18.25	-	-
อำเภอสะเดา	มีเมฆบางส่วน ลมตะวันออก ความเร็ว 10-30 กม./ชม.	34	21	06.37	18.25	-	-
จังหวัดพัทลุง	มีเมฆบางส่วนกับมีฝนฟ้าคะนอง ร้อยละ 10 ของพื้นที่ ส่วนมากบริเวณอำเภอเขาชัยสน บางแก้ว และปากพะยูน ลมตะวันออก ความเร็ว 10-30 กม./ชม. ทะเลสงบสงขลามีคลื่นต่ำกว่า 1 เมตร	32	22	06.39	18.25	-	-
<b>รายงานอากาศส่วนมากบริเวณภาคใต้ ของสถานีตรวจอากาศมีดังนี้</b>							
ภาคใต้ฝั่งตะวันออก มีฝนเล็กน้อยบางแห่ง		อุณหภูมิต่ำสุด วัดได้ 18.6 °ซ. ที่ ท่าอากาศยานหาดใหญ่ อ.คลองหอยโข่ง จ.สงขลา					
ฝนมากที่สุดภาคใต้ วัดได้ 0.2 มม. ที่ อ.กะพ้อ จ.ปัตตานี		อุณหภูมิสูงสุด วัดได้ 36.2 °ซ. ที่ อ.เมือง จ.สตูล					

นายโชคชัย ชุมนุ้ย  
ผู้พยากรณ์อากาศ  
ส่วนพยากรณ์อากาศ

สอบถามสภาพอากาศ โทร. 074-311-760  
โทรสาร. 074-311-065  
[www.songkhla.tmd.go.th](http://www.songkhla.tmd.go.th)

นางสาวพะเยาว์ เมืองงาม  
ผู้อำนวยการศูนย์อุตุนิยมวิทยาภาคใต้ฝั่งตะวันออก



ศูนย์อุตุนิยมวิทยาภาคใต้ฝั่งตะวันออก  
กรมอุตุนิยมวิทยา  
กระทรวงดิจิทัลเพื่อเศรษฐกิจและสังคม

พยากรณ์อากาศ  
ประจำวันอาทิตย์ ที่ 26 มกราคม พ.ศ. 2563  
ออกประกาศเวลา 17.00 น.

**ลักษณะอากาศทั่วไป**

พยากรณ์อากาศ 24 ชั่วโมง บริเวณภาคใต้ฝั่งตะวันออกมีฝนหรือฝนฟ้าคะนองบางแห่ง  
ลักษณะทางอุตุนิยมวิทยาที่สำคัญ ลมตะวันออกเฉียงพัดปกคลุมอ่าวไทย ภาคใต้ และทะเลอันดามัน

พยากรณ์อากาศสำหรับภาคใต้ตั้งแต่เวลา 18.00 น. วันนี้จนถึง เวลา 18.00 น. วันพรุ่งนี้

**ภาคใต้ฝั่งตะวันออก**



มีเมฆบางส่วนกับมีฝนฟ้าคะนอง ร้อยละ 10 ของพื้นที่  
ลมตะวันออกเฉียง ความเร็ว 15-30 กม./ชม.  
ทะเลมีคลื่นสูงประมาณ 1 เมตร

**ภาคใต้ฝั่งตะวันตก**

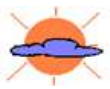


มีเมฆบางส่วนกับมีฝนฟ้าคะนอง ร้อยละ 10 ของพื้นที่  
ลมตะวันออกเฉียง ความเร็ว 10-30 กม./ชม.  
ทะเลมีคลื่นต่ำกว่า 1 เมตร

พยากรณ์อากาศรายจังหวัดภาคใต้ฝั่งตะวันออกตั้งแต่เวลา 18.00 น. วันนี้  
จนถึงเวลา 18.00 น. วันพรุ่งนี้

คาดหมาย อุณหภูมิ		ดวงอาทิตย์		น้ำทะเลพรุ่งนี้	
สูงสุด	ต่ำสุด	พรุ่งนี้ ขึ้นเวลา	พรุ่งนี้ ตกเวลา	ขึ้น เต็มที่	ลง เต็มที่

**จังหวัดเพชรบุรี**



มีเมฆบางส่วน  
ลมตะวันออกเฉียง ความเร็ว 10-30 กม./ชม.  
ทะเลมีคลื่นต่ำกว่า 1 เมตร

32

24

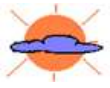
06.47

18.18

-

-

**อำเภอหัวหิน**



มีเมฆบางส่วน  
ลมตะวันออกเฉียง ความเร็ว 10-30 กม./ชม.  
ทะเลมีคลื่นต่ำกว่า 1 เมตร

32

24

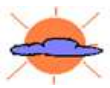
06.46

18.19

08.41

00.21

**จังหวัดประจวบคีรีขันธ์**



มีเมฆบางส่วน  
ลมตะวันออกเฉียง ความเร็ว 10-30 กม./ชม.  
ทะเลมีคลื่นต่ำกว่า 1 เมตร

33

22

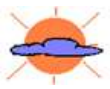
06.46

18.21

10.59

-

**จังหวัดชุมพร**



มีเมฆบางส่วน  
ลมตะวันออกเฉียง ความเร็ว 10-30 กม./ชม.  
ทะเลมีคลื่นต่ำกว่า 1 เมตร

31

21

06.47

18.25

12.03

20.43

**รายงานอากาศส่วนมากบริเวณภาคใต้ ของสถานีตรวจอากาศมีดังนี้**

ภาคใต้ฝั่งตะวันออก มีฝนเล็กน้อยบางแห่ง	อุณหภูมิต่ำสุด วัดได้ 18.6 °ซ. ที่ ท่าอากาศยานหาดใหญ่ อ.คลองหอยโข่ง จ.สงขลา
ฝนมากที่สุดภาคใต้ วัดได้ 0.2 มม. ที่ อ.กะพ้อ จ.ปัตตานี	อุณหภูมิสูงสุด วัดได้ 36.2 °ซ. ที่ อ.เมือง จ.สตูล

นายโชคชัย ชุมน้อย  
ผู้พยากรณ์อากาศ  
ส่วนพยากรณ์อากาศ

สอบถามสภาพอากาศ โทร. 074-311-760  
โทรสาร. 074-311-065  
[www.songkhla.tmd.go.th](http://www.songkhla.tmd.go.th)

นางสาวพะเยาว์ เมืองงาม  
ผู้อำนวยการศูนย์อุตุนิยมวิทยาภาคใต้ฝั่งตะวันออก



ศูนย์อุตุนิยมวิทยาภาคใต้ฝั่งตะวันออก  
กรมอุตุนิยมวิทยา  
กระทรวงดิจิทัลเพื่อเศรษฐกิจและสังคม

พยากรณ์อากาศ  
ประจำวันอาทิตย์ที่ 26 มกราคม พ.ศ. 2563  
ออกประกาศเวลา 17.00 น.

**ลักษณะอากาศทั่วไป**

พยากรณ์อากาศ 24 ชั่วโมง บริเวณภาคใต้ฝั่งตะวันออกมีฝนหรือฝนฟ้าคะนองบางแห่ง  
ลักษณะทางอุตุนิยมวิทยาที่สำคัญ ลมตะวันออกพัดปกคลุมอ่าวไทย ภาคใต้ และทะเลอันดามัน

พยากรณ์อากาศสำหรับภาคใต้ตั้งแต่เวลา 18.00 น. วันนี้จนถึง เวลา 18.00 น. วันพรุ่งนี้

ภาคใต้ฝั่งตะวันออก	มีเมฆบางส่วนกับมีฝนฟ้าคะนอง ร้อยละ 10 ของพื้นที่ ลมตะวันออก ความเร็ว 15-30 กม./ชม. ทะเลมีคลื่นสูงประมาณ 1 เมตร	คาดหมาย อุณหภูมิ		ดวงอาทิตย์		น้ำทะเลวัน พรุ่งนี้	
		สูงสุด	ต่ำสุด	พรุ่งนี้ ขึ้นเวลา	พรุ่งนี้ ตกเวลา	ขึ้น เต็มที่	ลง เต็มที่
ภาคใต้ฝั่งตะวันตก	มีเมฆบางส่วนกับมีฝนฟ้าคะนอง ร้อยละ 10 ของพื้นที่ ลมตะวันออก ความเร็ว 10-30 กม./ชม. ทะเลมีคลื่นต่ำกว่า 1 เมตร	พยากรณ์อากาศรายจังหวัดภาคใต้ฝั่งตะวันออกตั้งแต่เวลา 18.00 น. วันนี้ จนถึงเวลา 18.00 น. วันพรุ่งนี้					
จังหวัดสุราษฎร์ธานี	มีเมฆบางส่วนกับมีฝนฟ้าคะนอง ร้อยละ 10 ของพื้นที่ ส่วนมากบริเวณอำเภอดอนสัก เกาะพะงัน และเกาะสมุย ลมตะวันออก ความเร็ว 10-30 กม./ชม. ทะเลมีคลื่นต่ำกว่า 1 เมตร	33	20	06.45	18.27	13.07	23.03
อำเภอเกาะสมุย	มีเมฆบางส่วนกับมีฝนฟ้าคะนอง ร้อยละ 10 ของพื้นที่ ลมตะวันออก ความเร็ว 10-30 กม./ชม. ทะเลมีคลื่นต่ำกว่า 1 เมตร	30	25	06.42	18.23	12.43	22.44
จังหวัดนครศรีธรรมราช	มีเมฆบางส่วนกับมีฝนฟ้าคะนอง ร้อยละ 10 ของพื้นที่ ส่วนมากบริเวณอำเภอขนอม ปากพั่น และหัวไทร ลมตะวันออก ความเร็ว 15-30 กม./ชม. ทะเลมีคลื่นสูงประมาณ 1 เมตร	32	21	06.41	18.25	14.47	06.55
<b>รายงานอากาศส่วนมากบริเวณภาคใต้ ของสถานีตรวจอากาศมีดังนี้</b>							
ภาคใต้ฝั่งตะวันออก มีฝนเล็กน้อยบางแห่ง		อุณหภูมิต่ำสุด วัดได้ 18.6 °ซ. ที่ ท่าอากาศยานหาดใหญ่ อ.คลองหอยโข่ง จ.สงขลา					
ฝนมากที่สุดภาคใต้ วัดได้ 0.2 มม. ที่ อ.กะพ้อ จ.ปัตตานี		อุณหภูมิสูงสุด วัดได้ 36.2 °ซ. ที่ อ.เมือง จ.สตูล					

นายโชคชัย ชุมน้อย  
ผู้พยากรณ์อากาศ  
ส่วนพยากรณ์อากาศ

สอบถามสภาพอากาศ โทร. 074-311-760  
โทรสาร. 074-311-065  
[www.songkhla.tmd.go.th](http://www.songkhla.tmd.go.th)

นางสาวพะเยาว์ เมืองงาม  
ผู้อำนวยการศูนย์อุตุนิยมวิทยาภาคใต้ฝั่งตะวันออก








ศูนย์อุตุนิยมวิทยาภาคใต้ฝั่งตะวันออก  
กรมอุตุนิยมวิทยา  
กระทรวงดิจิทัลเพื่อเศรษฐกิจและสังคม

พยากรณ์อากาศ  
ประจำวันอาทิตย์ที่ 26 มกราคม พ.ศ. 2563  
ออกประกาศเวลา 17.00 น.

**ลักษณะอากาศทั่วไป**

พยากรณ์อากาศ 24 ชั่วโมง บริเวณภาคใต้ฝั่งตะวันออกมีฝนหรือฝนฟ้าคะนองบางแห่ง  
ลักษณะทางอุตุนิยมวิทยาที่สำคัญ ลมตะวันออกพัดปกคลุมอ่าวไทย ภาคใต้ และทะเลอันดามัน

พยากรณ์อากาศสำหรับภาคใต้ตั้งแต่เวลา 18.00 น. วันนี้จนถึง เวลา 18.00 น. วันพรุ่งนี้

<p><b>ภาคใต้ฝั่งตะวันออก</b></p> 	<p>มีเมฆบางส่วนกับมีฝนฟ้าคะนอง ร้อยละ 10 ของพื้นที่ ลมตะวันออก ความเร็ว 15-30 กม./ชม. ทะเลมีคลื่นสูงประมาณ 1 เมตร</p>						
<p><b>ภาคใต้ฝั่งตะวันตก</b></p> 	<p>มีเมฆบางส่วนกับมีฝนฟ้าคะนอง ร้อยละ 10 ของพื้นที่ ลมตะวันออก ความเร็ว 10-30 กม./ชม. ทะเลมีคลื่นต่ำกว่า 1 เมตร</p>						
<p>พยากรณ์อากาศรายจังหวัดภาคใต้ฝั่งตะวันออกตั้งแต่เวลา 18.00 น. วันนี้จนถึงเวลา 18.00 น. วันพรุ่งนี้</p>		<p>คาดหมาย อุณหภูมิ</p>		<p>ดวงอาทิตย์</p>		<p>น้ำทะเลวันพรุ่งนี้</p>	
		<p>สูงสุด</p>	<p>ต่ำสุด</p>	<p>พรุ่งนี้ ขึ้นเวลา</p>	<p>พรุ่งนี้ ตกเวลา</p>	<p>ขึ้น เต็มที่</p>	<p>ลง เต็มที่</p>
<p><b>จังหวัดปัตตานี</b></p> 	<p>มีเมฆบางส่วนกับมีฝนฟ้าคะนอง ร้อยละ 10 ของพื้นที่ ส่วนมากบริเวณอำเภอปะนาเระ สายบุรี และไม้แก่น ลมตะวันออก ความเร็ว 15-30 กม./ชม. ทะเลมีคลื่นสูงประมาณ 1 เมตร</p>	<p>34</p>	<p>22</p>	<p>06.34</p>	<p>18.22</p>	<p>10.52 และ 23.17</p>	<p>03.10 และ 15.47</p>
<p><b>จังหวัดยะลา</b></p> 	<p>มีเมฆบางส่วนกับมีฝนฟ้าคะนอง ร้อยละ 10 ของพื้นที่ ส่วนมากบริเวณอำเภอธารโต และเบตง ลมตะวันออก ความเร็ว 10-30 กม./ชม.</p>	<p>33</p>	<p>20</p>	<p>06.32</p>	<p>18.23</p>	<p>-</p>	<p>-</p>
<p><b>จังหวัดนราธิวาส</b></p> 	<p>มีเมฆบางส่วนกับมีฝนฟ้าคะนอง ร้อยละ 10 ของพื้นที่ ส่วนมากบริเวณอำเภอสุไหงปาดี สุไหงโก-ลก และแว้ง ลมตะวันออก ความเร็ว 15-30 กม./ชม. ทะเลมีคลื่นสูงประมาณ 1 เมตร</p>	<p>32</p>	<p>21</p>	<p>06.30</p>	<p>18.20</p>	<p>08.01 และ 22.05</p>	<p>04.54 และ 14.33</p>
<p><b>รายงานอากาศส่วนมากบริเวณภาคใต้ ของสถานีตรวจอากาศมีดังนี้</b></p>							
<p>ภาคใต้ฝั่งตะวันออก มีฝนเล็กน้อยบางแห่ง</p>		<p>อุณหภูมิต่ำสุด วัดได้ 18.6 °ซ. ที่ ท่าอากาศยานหาดใหญ่ อ.คลองหอยโข่ง จ.สงขลา</p>					
<p>ฝนมากที่สุดภาคใต้ วัดได้ 0.2 มม. ที่ อ.กะพ้อ จ.ปัตตานี</p>		<p>อุณหภูมิสูงสุด วัดได้ 36.2 °ซ. ที่ อ.เมือง จ.สตูล</p>					

นายโชคชัย ชุมน่วย

สอบถามสภาพอากาศ โทร. 074-311-760

นางสาวพะเยาว์ เมืองงาม

ผู้พยากรณ์อากาศ

โทรสาร. 074-311-065

ผู้อำนวยการศูนย์อุตุนิยมวิทยาภาคใต้ฝั่งตะวันออก

ส่วนพยากรณ์อากาศ

[www.songkhla.tmd.go.th](http://www.songkhla.tmd.go.th)