



ศูนย์อุตุนิยมวิทยาภาคใต้ฝั่งตะวันออก
กรมอุตุนิยมวิทยา
กระทรวงดิจิทัลเพื่อเศรษฐกิจและสังคม

พยากรณ์อากาศ
ประจำวันเสาร์ ที่ 25 มกราคม พ.ศ. 2563
ออกประกาศเวลา 17.00 น.

ลักษณะอากาศทั่วไป

พยากรณ์อากาศ 24 ชั่วโมง บริเวณภาคใต้ฝั่งตะวันออกมีฝนหรือฝนฟ้าคะนองบางแห่ง
ลักษณะทางอุตุนิยมวิทยาที่สำคัญ ลมตะวันออกพัดปกคลุมอ่าวไทย ภาคใต้ และทะเลอันดามัน

พยากรณ์อากาศสำหรับภาคใต้ตั้งแต่เวลา 18.00 น. วันนี้จนถึง เวลา 18.00 น. วันพรุ่งนี้

ภาคใต้ฝั่งตะวันออก	มีเมฆบางส่วนกับมีฝนฟ้าคะนอง ร้อยละ 10 ของพื้นที่ ลมตะวันออก ความเร็ว 15-30 กม./ชม. ทะเลมีคลื่นสูงประมาณ 1 เมตร	คาดการณ์ อุณหภูมิ		ดวงอาทิตย์		น้ำทะเล	
		สูงสุด	ต่ำสุด	พรุ่งนี้ ขึ้นเวลา	พรุ่งนี้ ตกเวลา	ขึ้น เต็มที่	ลง เต็มที่
ภาคใต้ฝั่งตะวันตก	มีเมฆบางส่วนกับมีฝนฟ้าคะนอง ร้อยละ 10 ของพื้นที่ ลมตะวันออก ความเร็ว 10-30 กม./ชม. ทะเลมีคลื่นต่ำกว่า 1 เมตร						
พยากรณ์อากาศรายจังหวัดภาคใต้ฝั่งตะวันออกตั้งแต่เวลา 18.00 น. วันนี้ จนถึงเวลา 18.00 น. วันพรุ่งนี้							
จังหวัดสงขลา	มีเมฆบางส่วนกับมีฝนฟ้าคะนอง ร้อยละ 10 ของพื้นที่ ส่วนมากบริเวณคาบสมุทรสทิงพระ อำเภอเมือง และจะนะ ลมตะวันออก ความเร็ว 15-30 กม./ชม. ทะเลมีคลื่นสูงประมาณ 1 เมตร	32	25	06.36	18.24	11.14 และ 23.49	05.14 และ 18.09
อำเภอหาดใหญ่	มีเมฆบางส่วน ลมตะวันออก ความเร็ว 10-30 กม./ชม.	33	19	06.37	18.25	-	-
อำเภอสะเดา	มีเมฆบางส่วน ลมตะวันออก ความเร็ว 10-30 กม./ชม.	34	21	06.37	18.25	-	-
จังหวัดพัทลุง	มีเมฆบางส่วนกับมีฝนฟ้าคะนอง ร้อยละ 10 ของพื้นที่ ส่วนมากบริเวณอำเภอเขาชัยสน บางแก้ว และปากพะยูน ลมตะวันออก ความเร็ว 10-30 กม./ชม. ทะเลสาบสงขลามีคลื่นต่ำกว่า 1 เมตร	32	22	06.39	18.25	-	-
รายงานอากาศส่วนมากบริเวณภาคใต้ ของสถานีตรวจอากาศมีดังนี้							
ภาคใต้ฝั่งตะวันออก มีฝนเล็กน้อยบางแห่ง		อุณหภูมิต่ำสุด วัดได้ 18.1 °ซ. ที่ ทำอากาศยานหาดใหญ่ อ.คลองหอยโข่ง จ.สงขลา					
ฝนมากที่สุดภาคใต้ วัดได้ 0.4 มม. ที่ อ.กะพ้อ จ.ปัตตานี		อุณหภูมิสูงสุด วัดได้ 36.0 °ซ. ที่ ทำอากาศยานกระบี่ อ.เหนือคลอง จ.กระบี่					

นายชานูพงษ์ พจนไกร
ผู้พยากรณ์อากาศ
ส่วนพยากรณ์อากาศ

สอบถามสภาพอากาศ โทร. 074-311-760
โทรสาร. 074-311-065
www.songkhla.tmd.go.th

นางสาวพะเยาว์ เมืองงาม
ผู้อำนวยการศูนย์อุตุนิยมวิทยาภาคใต้ฝั่งตะวันออก



ศูนย์อุตุนิยมวิทยาภาคใต้ฝั่งตะวันออก
กรมอุตุนิยมวิทยา
กระทรวงดิจิทัลเพื่อเศรษฐกิจและสังคม

พยากรณ์อากาศ
ประจำวันเสาร์ ที่ 25 มกราคม พ.ศ. 2563
ออกประกาศเวลา 17.00 น.

ลักษณะอากาศทั่วไป

พยากรณ์อากาศ 24 ชั่วโมง บริเวณภาคใต้ฝั่งตะวันออกมีฝนหรือฝนฟ้าคะนองบางแห่ง
ลักษณะทางอุตุนิยมวิทยาที่สำคัญ ลมตะวันออกพัดปกคลุมอ่าวไทย ภาคใต้ และทะเลอันดามัน

พยากรณ์อากาศสำหรับภาคใต้ตั้งแต่เวลา 18.00 น. วันนี้จนถึง เวลา 18.00 น. วันพรุ่งนี้

ภาคใต้ฝั่งตะวันออก



มีเมฆบางส่วนกับมีฝนฟ้าคะนอง ร้อยละ 10 ของพื้นที่
ลมตะวันออก ความเร็ว 15-30 กม./ชม.
ทะเลมีคลื่นสูงประมาณ 1 เมตร

ภาคใต้ฝั่งตะวันตก



มีเมฆบางส่วนกับมีฝนฟ้าคะนอง ร้อยละ 10 ของพื้นที่
ลมตะวันออก ความเร็ว 10-30 กม./ชม.
ทะเลมีคลื่นต่ำกว่า 1 เมตร

พยากรณ์อากาศรายจังหวัดภาคใต้ฝั่งตะวันออกตั้งแต่เวลา 18.00 น. วันนี้
จนถึงเวลา 18.00 น. วันพรุ่งนี้

คาดหมาย
อุณหภูมิ

ดวงอาทิตย์

น้ำทะเลพรุ่งนี้

สูงสุด

ต่ำสุด

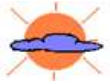
พรุ่งนี้
ขึ้นเวลา

พรุ่งนี้
ตกเวลา

ขึ้น
เต็มที่

ลง
เต็มที่

จังหวัดเพชรบุรี



มีเมฆบางส่วน
ลมตะวันออก ความเร็ว 10-30 กม./ชม.
ทะเลมีคลื่นต่ำกว่า 1 เมตร

34

26

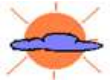
06.47

18.18

-

-

อำเภอหัวหิน



มีเมฆบางส่วน
ลมตะวันออก ความเร็ว 10-30 กม./ชม.
ทะเลมีคลื่นต่ำกว่า 1 เมตร

32

24

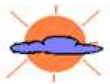
06.46

18.19

08.21

-

จังหวัดประจวบคีรีขันธ์



มีเมฆบางส่วน
ลมตะวันออก ความเร็ว 10-30 กม./ชม.
ทะเลมีคลื่นต่ำกว่า 1 เมตร

33

22

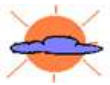
06.46

18.20

10.29

23.40

จังหวัดชุมพร



มีเมฆบางส่วน
ลมตะวันออก ความเร็ว 10-30 กม./ชม.
ทะเลมีคลื่นต่ำกว่า 1 เมตร

32

22

06.47

18.25

11.30

23.04

รายงานอากาศส่วนมากบริเวณภาคใต้ ของสถานีตรวจอากาศมีดังนี้

ภาคใต้ฝั่งตะวันออก มีฝนเล็กน้อยบางแห่ง

อุณหภูมิต่ำสุด วัดได้ 18.1 °ซ. ที่ ท่าอากาศยานหาดใหญ่ อ.คลองหอยโข่ง จ.สงขลา

ฝนมากที่สุดภาคใต้ วัดได้ 0.4 มม. ที่ อ.กะพ้อ จ.ปัตตานี

อุณหภูมิสูงสุด วัดได้ 36.0 °ซ. ที่ ท่าอากาศยานกระบี่ อ.เหนือคลอง จ.กระบี่

นายชานูพงษ์ พจนไกร

สอบถามสภาพอากาศ โทร. 074-311-760

นางสาวพะเยาว์ เมืองงาม

ผู้พยากรณ์อากาศ

โทรสาร. 074-311-065

ผู้อำนวยการศูนย์อุตุนิยมวิทยาภาคใต้ฝั่งตะวันออก

ส่วนพยากรณ์อากาศ

www.songkhla.tmd.go.th








ศูนย์อุตุนิยมวิทยาภาคใต้ฝั่งตะวันออก
กรมอุตุนิยมวิทยา
กระทรวงดิจิทัลเพื่อเศรษฐกิจและสังคม

พยากรณ์อากาศ
ประจำวันเสาร์ที่ 25 มกราคม พ.ศ. 2563
ออกประกาศเวลา 17.00 น.

ลักษณะอากาศทั่วไป

พยากรณ์อากาศ 24 ชั่วโมง บริเวณภาคใต้ฝั่งตะวันออกมีฝนหรือฝนฟ้าคะนองบางแห่ง
ลักษณะทางอุตุนิยมวิทยาที่สำคัญ ลมตะวันออกพัดปกคลุมอ่าวไทย ภาคใต้ และทะเลอันดามัน

พยากรณ์อากาศสำหรับภาคใต้ตั้งแต่เวลา 18.00 น. วันนี้จนถึง เวลา 18.00 น. วันพรุ่งนี้

<p>ภาคใต้ฝั่งตะวันออก</p> 	<p>มีเมฆบางส่วนกับมีฝนฟ้าคะนอง ร้อยละ 10 ของพื้นที่ ลมตะวันออก ความเร็ว 15-30 กม./ชม. ทะเลมีคลื่นสูงประมาณ 1 เมตร</p>						
<p>ภาคใต้ฝั่งตะวันตก</p> 	<p>มีเมฆบางส่วนกับมีฝนฟ้าคะนอง ร้อยละ 10 ของพื้นที่ ลมตะวันออก ความเร็ว 10-30 กม./ชม. ทะเลมีคลื่นต่ำกว่า 1 เมตร</p>						
<p>พยากรณ์อากาศรายจังหวัดภาคใต้ฝั่งตะวันออกตั้งแต่เวลา 18.00 น. วันนี้ จนถึงเวลา 18.00 น. วันพรุ่งนี้</p>		<p>คาดหมาย อุณหภูมิ</p>		<p>ดวงอาทิตย์</p>		<p>น้ำทะเลวัน พรุ่งนี้</p>	
		<p>สูงสุด</p>	<p>ต่ำสุด</p>	<p>พรุ่งนี้ ขึ้นเวลา</p>	<p>พรุ่งนี้ ตกเวลา</p>	<p>ขึ้น เต็มที่</p>	<p>ลง เต็มที่</p>
<p>จังหวัดสุราษฎร์ธานี</p> 	<p>มีเมฆบางส่วนกับมีฝนฟ้าคะนอง ร้อยละ 10 ของพื้นที่ ส่วนมากบริเวณอำเภอดอนสัก เกาะพะงัน และเกาะสมุย ลมตะวันออก ความเร็ว 10-30 กม./ชม. ทะเลมีคลื่นต่ำกว่า 1 เมตร</p>	<p>34</p>	<p>21</p>	<p>06.45</p>	<p>18.27</p>	<p>12.33</p>	<p>23.04</p>
<p>อำเภอเกาะสมุย</p> 	<p>มีเมฆบางส่วนกับมีฝนฟ้าคะนอง ร้อยละ 10 ของพื้นที่ ลมตะวันออก ความเร็ว 10-30 กม./ชม. ทะเลมีคลื่นต่ำกว่า 1 เมตร</p>	<p>30</p>	<p>26</p>	<p>06.42</p>	<p>18.23</p>	<p>12.07</p>	<p>21.58</p>
<p>จังหวัดนครศรีธรรมราช</p> 	<p>มีเมฆบางส่วนกับมีฝนฟ้าคะนอง ร้อยละ 10 ของพื้นที่ ส่วนมากบริเวณอำเภอขนอม ปากพนัง และหัวไทร ลมตะวันออก ความเร็ว 15-30 กม./ชม. ทะเลมีคลื่นสูงประมาณ 1 เมตร</p>	<p>33</p>	<p>21</p>	<p>06.41</p>	<p>18.24</p>	<p>14.14</p>	<p>06.11</p>
<p>รายงานอากาศส่วนมากบริเวณภาคใต้ ของสถานีตรวจอากาศมีดังนี้</p>							
<p>ภาคใต้ฝั่งตะวันออก มีฝนเล็กน้อยบางแห่ง</p>		<p>อุณหภูมิต่ำสุด วัดได้ 18.1 °ซ. ที่ ท่าอากาศยานหาดใหญ่ อ.คลองหอยโข่ง จ.สงขลา</p>					
<p>ฝนมากที่สุดภาคใต้ วัดได้ 0.4 มม. ที่ อ.กะพ้อ จ.ปัตตานี</p>		<p>อุณหภูมิสูงสุด วัดได้ 36.0 °ซ. ที่ ท่าอากาศยานกระบี่ อ.เหนือคลอง จ.กระบี่</p>					

นายชานูพงษ์ พจนไกร
ผู้พยากรณ์อากาศ
ส่วนพยากรณ์อากาศ

สอบถามสภาพอากาศ โทร. 074-311-760
โทรสาร. 074-311-065
www.songkhla.tmd.go.th

นางสาวพะเยาว์ เมืองงาม
ผู้อำนวยการศูนย์อุตุนิยมวิทยาภาคใต้ฝั่งตะวันออก








ศูนย์อุตุนิยมวิทยาภาคใต้ฝั่งตะวันออก
กรมอุตุนิยมวิทยา
กระทรวงดิจิทัลเพื่อเศรษฐกิจและสังคม

พยากรณ์อากาศ
ประจำวันเสาร์ที่ 25 มกราคม พ.ศ. 2563
ออกประกาศเวลา 17.00 น.

ลักษณะอากาศทั่วไป

พยากรณ์อากาศ 24 ชั่วโมง บริเวณภาคใต้ฝั่งตะวันออกมีฝนหรือฝนฟ้าคะนองบางแห่ง
ลักษณะทางอุตุนิยมวิทยาที่สำคัญ ลมตะวันออกพัดปกคลุมอ่าวไทย ภาคใต้ และทะเลอันดามัน

พยากรณ์อากาศสำหรับภาคใต้ตั้งแต่เวลา 18.00 น. วันนี้จนถึง เวลา 18.00 น. วันพรุ่งนี้

<p>ภาคใต้ฝั่งตะวันออก</p> 	<p>มีเมฆบางส่วนกับมีฝนฟ้าคะนอง ร้อยละ 10 ของพื้นที่ ลมตะวันออก ความเร็ว 15-30 กม./ชม. ทะเลมีคลื่นสูงประมาณ 1 เมตร</p>						
<p>ภาคใต้ฝั่งตะวันตก</p> 	<p>มีเมฆบางส่วนกับมีฝนฟ้าคะนอง ร้อยละ 10 ของพื้นที่ ลมตะวันออก ความเร็ว 10-30 กม./ชม. ทะเลมีคลื่นต่ำกว่า 1 เมตร</p>						
<p>พยากรณ์อากาศรายจังหวัดภาคใต้ฝั่งตะวันออกตั้งแต่เวลา 18.00 น. วันนี้จนถึงเวลา 18.00 น. วันพรุ่งนี้</p>		<p>คาดหมาย อุณหภูมิ</p>		<p>ดวงอาทิตย์</p>		<p>น้ำทะเลวันพรุ่งนี้</p>	
		<p>สูงสุด</p>	<p>ต่ำสุด</p>	<p>พรุ่งนี้ ขึ้นเวลา</p>	<p>พรุ่งนี้ ตกเวลา</p>	<p>ขึ้น เต็มที่</p>	<p>ลง เต็มที่</p>
<p>จังหวัดปัตตานี</p> 	<p>มีเมฆบางส่วนกับมีฝนฟ้าคะนอง ร้อยละ 10 ของพื้นที่ ส่วนมากบริเวณอำเภอปะนาเระ สายบุรี และไม้แก่น ลมตะวันออก ความเร็ว 15-30 กม./ชม. ทะเลมีคลื่นสูงประมาณ 1 เมตร</p>	<p>34</p>	<p>21</p>	<p>06.34</p>	<p>18.22</p>	<p>10.17 และ 22.48</p>	<p>04.39 และ 15.08</p>
<p>จังหวัดยะลา</p> 	<p>มีเมฆบางส่วนกับมีฝนฟ้าคะนอง ร้อยละ 10 ของพื้นที่ ส่วนมากบริเวณอำเภอธารโต และเบตง ลมตะวันออก ความเร็ว 10-30 กม./ชม.</p>	<p>33</p>	<p>20</p>	<p>06.32</p>	<p>18.22</p>	<p>-</p>	<p>-</p>
<p>จังหวัดนราธิวาส</p> 	<p>มีเมฆบางส่วนกับมีฝนฟ้าคะนอง ร้อยละ 10 ของพื้นที่ ส่วนมากบริเวณอำเภอสุโหงปาตี สุโหงโก-ลก และแว้ง ลมตะวันออก ความเร็ว 15-30 กม./ชม. ทะเลมีคลื่นสูงประมาณ 1 เมตร</p>	<p>32</p>	<p>21</p>	<p>06.30</p>	<p>18.20</p>	<p>06.57 และ 21.34</p>	<p>04.21 และ 13.51</p>
<p>รายงานอากาศส่วนมากบริเวณภาคใต้ ของสถานีตรวจอากาศมีดังนี้</p>							
<p>ภาคใต้ฝั่งตะวันออก มีฝนเล็กน้อยบางแห่ง</p>		<p>อุณหภูมิต่ำสุด วัดได้ 18.1 °ซ. ที่ ท่าอากาศยานหาดใหญ่ อ.คลองหอยโข่ง จ.สงขลา</p>					
<p>ฝนมากที่สุดภาคใต้ วัดได้ 0.4 มม. ที่ อ.กะพ้อ จ.ปัตตานี</p>		<p>อุณหภูมิสูงสุด วัดได้ 36.0 °ซ. ที่ ท่าอากาศยานกระบี่ อ.เหนือคลอง จ.กระบี่</p>					

นายชานูพงษ์ พจนไกร

สอบถามสภาพอากาศ โทร. 074-311-760

นางสาวพะเยาว์ เมืองงาม

ผู้พยากรณ์อากาศ

โทรสาร. 074-311-065

ผู้อำนวยการศูนย์อุตุนิยมวิทยาภาคใต้ฝั่งตะวันออก

ส่วนพยากรณ์อากาศ

www.songkhla.tmd.go.th