



ศูนย์อุตุนิยมวิทยาภาคใต้ฝั่งตะวันออก  
กรมอุตุนิยมวิทยา  
กระทรวงดิจิทัลเพื่อเศรษฐกิจและสังคม



พยากรณ์อากาศ  
ประจำวัน อาทิตย์ ที่ 1 ธันวาคม พ.ศ. 2562  
ออกประกาศเวลา 11.00 น.





**ลักษณะอากาศทั่วไป**

พยากรณ์อากาศ 24 ชั่วโมง ภาคใต้ฝั่งตะวันออกมีฝนหนักถึงหนักมากบริเวณจังหวัดปัตตานี ยะลา และนราธิวาส

ลักษณะทางอุตุนิยมวิทยาที่สำคัญ มรสุมตะวันออกเฉียงเหนือที่พัดปกคลุมอ่าวไทยและภาคใต้มีกำลังอ่อนลง แต่ยังคงทำให้ภาคใต้ฝั่งตะวันออกมีฝนหนักถึงหนักมากบริเวณจังหวัดปัตตานี ยะลา และนราธิวาส ขอให้ประชาชนในพื้นที่เสี่ยงภัยบริเวณจังหวัดดังกล่าว ระวังอันตรายจากฝนที่ตกหนัก น้ำท่วมฉับพลัน และน้ำป่าไหลหลาก ส่วนคลื่นลมบริเวณอ่าวไทยตอนล่างมีกำลังค่อนข้างแรง ทะเลมีคลื่นสูง 2-3 เมตร ขอให้ประชาชนบริเวณชายฝั่งภาคใต้ฝั่งตะวันออกระวังอันตรายจากคลื่นที่ซัดเข้าหาฝั่ง ชาวเรือควรเดินเรือด้วยความระมัดระวัง อนึ่ง บริเวณความกดอากาศสูงหรือมวลอากาศเย็นกำลังแรงระลอกใหม่จากประเทศจีนได้จะแผ่เสริมลงมาปกคลุมประเทศไทยตอนบนในวันที่ 3 ธ.ค.62 รายละเอียดตามประกาศศูนย์ ฉบับที่ 1 (19/2562)

พยากรณ์อากาศสำหรับภาคใต้ตั้งแต่เวลา 12.00 น. วันนี้จนถึงเวลา 12.00 น. วันพรุ่งนี้

<p><b>ภาคใต้ฝั่งตะวันออก</b></p> 	<p>มีเมฆเป็นส่วนมากกับมีฝนฟ้าคะนอง ร้อยละ 60 ของพื้นที่ และมีฝนหนักถึงหนักมากบริเวณจังหวัดปัตตานี ยะลา และนราธิวาส ตั้งแต่จังหวัดสุราษฎร์ธานีขึ้นไป ลมตะวันออกเฉียงเหนือ ความเร็ว 20-35 กม./ชม. ทะเลมีคลื่นสูงประมาณ 2 เมตร ตั้งแต่จังหวัดนครศรีธรรมราชลงมา ลมตะวันออกเฉียงเหนือ ความเร็ว 20-40 กม./ชม. ทะเลมีคลื่นสูง 2-3 เมตร</p>
<p><b>ภาคใต้ฝั่งตะวันตก</b></p> 	<p>มีเมฆเป็นส่วนมากกับมีฝนฟ้าคะนอง ร้อยละ 40 ของพื้นที่ ลมตะวันออกเฉียงเหนือ ความเร็ว 15-35 กม./ชม. ห่างฝั่งทะเลมีคลื่นสูง 1-2 เมตร บริเวณที่มีฝนฟ้าคะนองคลื่นสูงมากกว่า 2 เมตร</p>

พยากรณ์อากาศรายจังหวัดภาคใต้ฝั่งตะวันออกตั้งแต่เวลา 12.00 น. วันนี้ จนถึงเวลา 12.00 น. วันพรุ่งนี้		คาดหมาย อุณหภูมิ		ดวงอาทิตย์		น้ำทะเลพองนี้	
		สูงสุด	ต่ำสุด	วันนี้ ตกเวลา	พรุ่งนี้ ขึ้นเวลา	ขึ้น เต็มที่	ลง เต็มที่
<p><b>จังหวัดสงขลา</b></p> 	<p>มีเมฆเป็นส่วนมากกับมีฝนฟ้าคะนอง ร้อยละ 60 ของพื้นที่ และมีฝนหนักบางแห่งบริเวณอำเภอนาทวี เทพา สะบ้าย้อย และสะเดา ลมตะวันออกเฉียงเหนือ ความเร็ว 20-35 กม./ชม. ทะเลมีคลื่นสูงประมาณ 2 เมตร</p>	30	25	17.58	06.15	00.57 และ 13.04	06.55 และ 19.30
<p><b>อำเภอหาดใหญ่</b></p> 	<p>มีเมฆเป็นส่วนมากกับมีฝนฟ้าคะนอง ร้อยละ 60 ของพื้นที่ ลมตะวันออกเฉียงเหนือ ความเร็ว 20-35 กม./ชม.</p>	28	24	18.00	06.15	-	-
<p><b>อำเภอสะเดา</b></p> 	<p>มีเมฆเป็นส่วนมากกับมีฝนฟ้าคะนอง ร้อยละ 60 ของพื้นที่ และมีฝนหนักบางแห่ง ลมตะวันออกเฉียงเหนือ ความเร็ว 20-35 กม./ชม.</p>	29	23	18.00	06.15	-	-
<p><b>จังหวัดพัทลุง</b></p> 	<p>มีเมฆเป็นส่วนมากกับมีฝนฟ้าคะนอง ร้อยละ 60 ของพื้นที่ ส่วนมากบริเวณอำเภอควนขนุน เมือง เขาชัยสน บางแก้ว และปากพะยูน ลมตะวันออกเฉียงเหนือ ความเร็ว 20-35 กม./ชม. ทะเลสาบสงขลามีคลื่นสูง 1-2 เมตร</p>	32	26	18.00	06.17	-	-

**รายงานอากาศส่วนมากบริเวณภาคใต้ ของสถานีตรวจอากาศมีดังนี้**

ภาคใต้ฝั่งตะวันออก มีฝนเกือบทั่วไปและมีฝนหนักถึงหนักมากหลายพื้นที่	อุณหภูมิต่ำสุด วัดได้ 22.8°ซ. ที่ ต.หนองพลับ อ.หัวหิน จ.ประจวบคีรีขันธ์
ฝนมากที่สุดภาคใต้ วัดได้ 353.4 มม. ที่ อ.สุโขทัย-ลก จ.นราธิวาส	อุณหภูมิสูงสุด วัดได้ 34.1°ซ. ที่ อ.เกาะลันตา จ.กระบี่

นางสาวชวนพิศ เงินฉลาต

สอภตามสภาพอากาศ โทร. 074-311-760

นางสาวพะเยาว์ เมืองงาม

ผู้พยากรณ์อากาศ

โทรสาร. 074-311-065

ผู้อำนวยการศูนย์อุตุนิยมวิทยาภาคใต้ฝั่งตะวันออก

ส่วนพยากรณ์อากาศ

[www.songkhla.tmd.go.th](http://www.songkhla.tmd.go.th)



ศูนย์อุตุนิยมวิทยาภาคใต้ฝั่งตะวันออก  
กรมอุตุนิยมวิทยา  
กระทรวงดิจิทัลเพื่อเศรษฐกิจและสังคม



พยากรณ์อากาศ  
ประจำวัน อาทิตย์ ที่ 1 ธันวาคม พ.ศ. 2562  
ออกประกาศเวลา 11.00 น.





**ลักษณะอากาศทั่วไป**

พยากรณ์อากาศ 24 ชั่วโมง ภาคใต้ฝั่งตะวันออกมีฝนหนักถึงหนักมากบริเวณจังหวัดปัตตานี ยะลา และนราธิวาส

ลักษณะทางอุตุนิยมวิทยาที่สำคัญ มรสุมตะวันออกเฉียงเหนือที่พัดปกคลุมอ่าวไทยและภาคใต้มีกำลังอ่อนลง แต่ยังคงทำให้ภาคใต้ฝั่งตะวันออกมีฝนหนักถึงหนักมากบริเวณจังหวัดปัตตานี ยะลา และนราธิวาส ขอให้ประชาชนในพื้นที่เสี่ยงภัยบริเวณจังหวัดดังกล่าว ระวังอันตรายจากฝนที่ตกหนัก น้ำท่วมฉับพลัน และน้ำป่าไหลหลาก ส่วนคลื่นลมบริเวณอ่าวไทยตอนล่างมีกำลังค่อนข้างแรง ทะเลมีคลื่นสูง 2-3 เมตร ขอให้ประชาชนบริเวณชายฝั่งภาคใต้ฝั่งตะวันออกระวังอันตรายจากคลื่นที่ซัดเข้าหาฝั่ง ชาวเรือควรเดินเรือด้วยความระมัดระวัง อนึ่ง บริเวณความกดอากาศสูงหรือมวลอากาศเย็นกำลังแรงระลอกใหม่จากประเทศจีนได้จะแผ่เสริมลงมาปกคลุมประเทศไทยตอนบนในวันที่ 3 ธ.ค.62 รายละเอียดตามประกาศศูนย์ ฉบับที่ 1 (19/2562)

พยากรณ์อากาศสำหรับภาคใต้ตั้งแต่เวลา 12.00 น. วันนี้จนถึงเวลา 12.00 น. วันพรุ่งนี้

<p><b>ภาคใต้ฝั่งตะวันออก</b></p> 	<p>มีเมฆเป็นส่วนมากกับมีฝนฟ้าคะนอง ร้อยละ 60 ของพื้นที่ และมีฝนหนักถึงหนักมากบริเวณจังหวัดปัตตานี ยะลา และนราธิวาส ตั้งแต่จังหวัดสุราษฎร์ธานีขึ้นไป ลมตะวันออกเฉียงเหนือ ความเร็ว 20-35 กม./ชม. ทะเลมีคลื่นสูงประมาณ 2 เมตร ตั้งแต่จังหวัดนครศรีธรรมราชลงมา ลมตะวันออกเฉียงเหนือ ความเร็ว 20-40 กม./ชม. ทะเลมีคลื่นสูง 2-3 เมตร</p>
<p><b>ภาคใต้ฝั่งตะวันตก</b></p> 	<p>มีเมฆเป็นส่วนมากกับมีฝนฟ้าคะนอง ร้อยละ 40 ของพื้นที่ ลมตะวันออกเฉียงเหนือ ความเร็ว 15-35 กม./ชม. ห่างฝั่งทะเลมีคลื่นสูง 1-2 เมตร บริเวณที่มีฝนฟ้าคะนองคลื่นสูงมากกว่า 2 เมตร</p>

พยากรณ์อากาศรายจังหวัดภาคใต้ฝั่งตะวันออกตั้งแต่เวลา 12.00 น. วันนี้ จนถึงเวลา 12.00 น. วันพรุ่งนี้		คำหมาย อุณหภูมิ		ดวงอาทิตย์		น้ำทะเลพายุนี้	
		สูงสุด	ต่ำสุด	วันนี้ ตกเวลา	พรุ่งนี้ ขึ้นเวลา	ขึ้น เต็มที่	ลง เต็มที่
<p><b>จังหวัดเพชรบุรี</b></p> 	<p>มีเมฆบางส่วน ลมตะวันออกเฉียงเหนือ ความเร็ว 15-30 กม./ชม. ทะเลมีคลื่นสูงประมาณ 1 เมตร</p>	32	25	17.51	06.27	-	-
<p><b>อำเภอหัวหิน</b></p> 	<p>มีเมฆบางส่วน ลมตะวันออกเฉียงเหนือ ความเร็ว 15-30 กม./ชม. ทะเลมีคลื่นสูงประมาณ 1 เมตร</p>	31	25	17.52	06.26	10.35	01.40
<p><b>จังหวัดประจวบคีรีขันธ์</b></p> 	<p>มีเมฆบางส่วน ลมตะวันออกเฉียงเหนือ ความเร็ว 15-35 กม./ชม. ทะเลมีคลื่นสูง 1-2 เมตร</p>	32	22	17.54	06.26	12.51	01.15
<p><b>จังหวัดชุมพร</b></p> 	<p>มีเมฆบางส่วนกับมีฝนฟ้าคะนอง ร้อยละ 10 ของพื้นที่ ส่วนมากบริเวณอำเภอพะโต๊ะ หลังสวน และละแม ลมตะวันออกเฉียงเหนือ ความเร็ว 15-35 กม./ชม. ทะเลมีคลื่นสูง 1-2 เมตร</p>	31	23	17.59	06.26	13.37	01.19

**รายงานอากาศส่วนมากบริเวณภาคใต้ ของสถานีตรวจอากาศมีดังนี้**

<p>ภาคใต้ฝั่งตะวันออก มีฝนเกือบทั่วไปและมีฝนหนักถึงหนักมากหลายพื้นที่</p>	<p>อุณหภูมิต่ำสุด วัดได้ 22.8 ซ. ที่ ต.หนองพลับ อ.หัวหิน จ.ประจวบคีรีขันธ์</p>
<p>ฝนมากที่สุดภาคใต้ วัดได้ 353.4 มม. ที่ อ.สุโขทัย-ลก จ.นราธิวาส</p>	<p>อุณหภูมิสูงสุด วัดได้ 34.1 ซ. ที่ อ.เกาะลันตา จ.กระบี่</p>

นางสาวชวนพิศ เงินฉลาด

สอบถามสภาพอากาศ โทร. 074-311-760

นางสาวพะเยาว์ เมืองงาม

ผู้พยากรณ์อากาศ

โทรสาร. 074-311-065

ผู้อำนวยการศูนย์อุตุนิยมวิทยาภาคใต้ฝั่งตะวันออก

ส่วนพยากรณ์อากาศ

[www.songkhla.tmd.go.th](http://www.songkhla.tmd.go.th)



ศูนย์อุตุนิยมวิทยาภาคใต้ฝั่งตะวันออก  
กรมอุตุนิยมวิทยา  
กระทรวงดิจิทัลเพื่อเศรษฐกิจและสังคม



พยากรณ์อากาศ  
ประจำวัน อาทิตย์ ที่ 1 ธันวาคม พ.ศ. 2562  
ออกประกาศเวลา 11.00 น.




**ลักษณะอากาศทั่วไป**

พยากรณ์อากาศ 24 ชั่วโมง บริเวณภาคใต้ฝั่งตะวันออกมีฝนหนักถึงหนักมากบริเวณจังหวัดปัตตานี ยะลา และนราธิวาส

ลักษณะทางอุตุนิยมวิทยาที่สำคัญ มรสุมตะวันออกเฉียงเหนือที่พัดปกคลุมอ่าวไทยและภาคใต้มีกำลังอ่อนลง แต่ยังคงทำให้ภาคใต้ฝั่งตะวันออกมีฝนหนักถึงหนักมากบริเวณจังหวัดปัตตานี ยะลา และนราธิวาส ขอให้ประชาชนในพื้นที่เสี่ยงภัยบริเวณจังหวัดดังกล่าว ระวังอันตรายจากฝนที่ตกหนัก น้ำท่วมฉับพลัน และน้ำป่าไหลหลาก ส่วนคลื่นลมบริเวณอ่าวไทยตอนล่างมีกำลังค่อนข้างแรง ทะเลมีคลื่นสูง 2-3 เมตร ขอให้ประชาชนบริเวณชายฝั่งภาคใต้ฝั่งตะวันออกระวังอันตรายจากคลื่นที่ซัดเข้าหาฝั่ง ชาวเรือควรเดินเรือด้วยความระมัดระวัง อนึ่ง บริเวณความกดอากาศสูงหรือมวลอากาศเย็นกำลังแรงระลอกใหม่จากประเทศจีนได้จะแผ่เสริมลงมาปกคลุมประเทศไทยตอนบนในวันที่ 3 ธ.ค.62 รายละเอียดตามประกาศศูนย์ฯ ฉบับที่ 1 (19/2562)

พยากรณ์อากาศสำหรับภาคใต้ตั้งแต่เวลา 12.00 น. วันนี้จนถึงเวลา 12.00 น. วันพรุ่งนี้

<p><b>ภาคใต้ฝั่งตะวันออก</b></p> 	<p>มีเมฆเป็นส่วนมากกับมีฝนฟ้าคะนอง ร้อยละ 60 ของพื้นที่ และมีฝนหนักถึงหนักมากบริเวณจังหวัดปัตตานี ยะลา และนราธิวาส ตั้งแต่จังหวัดสุราษฎร์ธานีขึ้นไป ลมตะวันออกเฉียงเหนือ ความเร็ว 20-35 กม./ชม. ทะเลมีคลื่นสูงประมาณ 2 เมตร ตั้งแต่จังหวัดนครศรีธรรมราชลงมา ลมตะวันออกเฉียงเหนือ ความเร็ว 20-40 กม./ชม. ทะเลมีคลื่นสูง 2-3 เมตร</p>
<p><b>ภาคใต้ฝั่งตะวันตก</b></p> 	<p>มีเมฆเป็นส่วนมากกับมีฝนฟ้าคะนอง ร้อยละ 40 ของพื้นที่ ลมตะวันออกเฉียงเหนือ ความเร็ว 15-35 กม./ชม. ห่างฝั่งทะเลมีคลื่นสูง 1-2 เมตร บริเวณที่มีฝนฟ้าคะนองคลื่นสูงมากกว่า 2 เมตร</p>

พยากรณ์อากาศรายจังหวัดภาคใต้ฝั่งตะวันออกตั้งแต่เวลา 12.00 น. วันนี้ จนถึงเวลา 12.00 น. วันพรุ่งนี้		คาดหมาย อุณหภูมิ		ดวงอาทิตย์		น้ำทะเลพุดนี้	
		สูงสุด	ต่ำสุด	วันนี้ ตกเวลา	พรุ่งนี้ ขึ้นเวลา	ขึ้น เต็มที่	ลง เต็มที่
<p><b>จังหวัดสุราษฎร์ธานี</b></p> 	<p>มีเมฆเป็นส่วนมากกับมีฝนฟ้าคะนอง ร้อยละ 60 ของพื้นที่ ส่วนมากบริเวณอำเภอเกาะสมุย เกาะพะงัน ท่าฉาง พุนพิน และกาญจนดิษฐ์ ลมตะวันออกเฉียงเหนือ ความเร็ว 20-35 กม./ชม. ทะเลมีคลื่นสูงประมาณ 2 เมตร</p>	32	23	18.01	06.23	14.02	00.40
<p><b>อำเภอเกาะสมุย</b></p> 	<p>มีเมฆเป็นส่วนมากกับมีฝนฟ้าคะนอง ร้อยละ 60 ของพื้นที่ ลมตะวันออกเฉียงเหนือ ความเร็ว 20-40 กม./ชม. ทะเลมีคลื่นสูงประมาณ 2 เมตร</p>	30	24	17.57	06.20	13.36	23.59
<p><b>จังหวัดนครศรีธรรมราช</b></p> 	<p>มีเมฆเป็นส่วนมากกับมีฝนฟ้าคะนอง ร้อยละ 60 ของพื้นที่ และมีฝนหนักบางแห่งบริเวณอำเภอขนอม สิชล และท่าศาลา ลมตะวันออกเฉียงเหนือ ความเร็ว 20-35 กม./ชม. ทะเลมีคลื่นสูงประมาณ 2 เมตร</p>	30	24	17.59	06.19	15.56	08.06

**รายงานอากาศส่วนมากบริเวณภาคใต้ ของสถานีตรวจอากาศมีดังนี้**

ภาคใต้ฝั่งตะวันออก มีฝนเกือบทั่วไปและมีฝนหนักถึงหนักมากบางแห่ง	อุณหภูมิต่ำสุด วัดได้ 22.8°ซ. ที่ ต.หนองพลับ อ.หัวหิน จ.ประจวบคีรีขันธ์
ฝนมากที่สุดภาคใต้ วัดได้ 353.4 มม. ที่ อ.สุโขทัย-ลก จ.นราธิวาส	อุณหภูมิสูงสุด วัดได้ 34.1°ซ. ที่ อ.เกาะลันตา จ.กระบี่

นางสาวชวนพิศ เงินฉลาด

สอภกรมสภาพอากาศ โทร. 074-311-760

นางสาวพะเยาว์ เมืองงาม

ผู้พยากรณ์อากาศ

โทรสาร. 074-311-065

ผู้อำนวยการศูนย์อุตุนิยมวิทยาภาคใต้ฝั่งตะวันออก

ส่วนพยากรณ์อากาศ

[www.songkhla.tmd.go.th](http://www.songkhla.tmd.go.th)



ศูนย์อุตุนิยมวิทยาภาคใต้ฝั่งตะวันออก  
กรมอุตุนิยมวิทยา  
กระทรวงดิจิทัลเพื่อเศรษฐกิจและสังคม



พยากรณ์อากาศ  
ประจำวัน อาทิตย์ ที่ 1 ธันวาคม พ.ศ. 2562  
ออกประกาศเวลา 11.00 น.

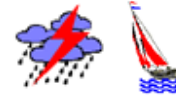


**ลักษณะอากาศทั่วไป**

พยากรณ์อากาศ 24 ชั่วโมง บริเวณภาคใต้ฝั่งตะวันออกมีฝนหนักถึงหนักมากบริเวณจังหวัดปัตตานี ยะลา และนราธิวาส

ลักษณะทางอุตุนิยมวิทยาที่สำคัญ มรสุมตะวันออกเฉียงเหนือที่พัดปกคลุมอ่าวไทยและภาคใต้มีกำลังอ่อนลง แต่ยังคงทำให้ภาคใต้ฝั่งตะวันออกมีฝนหนักถึงหนักมากบริเวณจังหวัดปัตตานี ยะลา และนราธิวาส ขอให้ประชาชนในพื้นที่เสี่ยงภัยบริเวณจังหวัดดังกล่าว ระวังอันตรายจากฝนที่ตกหนัก น้ำท่วมฉับพลัน และน้ำป่าไหลหลาก ส่วนคลื่นลมบริเวณอ่าวไทยตอนล่างมีกำลังค่อนข้างแรง ทะเลมีคลื่นสูง 2-3 เมตร ขอให้ประชาชนบริเวณชายฝั่งภาคใต้ฝั่งตะวันออกระวังอันตรายจากคลื่นที่ซัดเข้าหาฝั่ง ชาวเรือควรเดินเรือด้วยความระมัดระวัง อนึ่ง บริเวณความกดอากาศสูงหรือมวลอากาศเย็นกำลังแรงระลอกใหม่จากประเทศจีนได้จะแผ่เสริมลงมาปกคลุมประเทศไทยตอนบนในวันที่ 3 ธ.ค.62 รายละเอียดตามประกาศศูนย์ ฉบับที่ 1 (19/2562)

พยากรณ์อากาศสำหรับภาคใต้ตั้งแต่เวลา 12.00 น. วันนี้จนถึงเวลา 12.00 น. วันพรุ่งนี้

<p><b>ภาคใต้ฝั่งตะวันออก</b></p> 	<p>มีเมฆเป็นส่วนมากกับมีฝนฟ้าคะนอง ร้อยละ 60 ของพื้นที่ และมีฝนหนักถึงหนักมากบริเวณจังหวัดปัตตานี ยะลา และนราธิวาส ตั้งแต่จังหวัดสุราษฎร์ธานีขึ้นไป ลมตะวันออกเฉียงเหนือ ความเร็ว 20-35 กม./ชม. ทะเลมีคลื่นสูงประมาณ 2 เมตร ตั้งแต่จังหวัดนครศรีธรรมราชลงมา ลมตะวันออกเฉียงเหนือ ความเร็ว 20-40 กม./ชม. ทะเลมีคลื่นสูง 2-3 เมตร</p>
<p><b>ภาคใต้ฝั่งตะวันตก</b></p> 	<p>มีเมฆเป็นส่วนมากกับมีฝนฟ้าคะนอง ร้อยละ 40 ของพื้นที่ ลมตะวันออกเฉียงเหนือ ความเร็ว 15-35 กม./ชม. ห่างฝั่งทะเลมีคลื่นสูง 1-2 เมตร บริเวณที่มีฝนฟ้าคะนองคลื่นสูงมากกว่า 2 เมตร</p>

พยากรณ์อากาศรายจังหวัดภาคใต้ฝั่งตะวันออกตั้งแต่เวลา 12.00 น. วันนี้ จนถึงเวลา 12.00 น. วันพรุ่งนี้		คาดหมาย อุณหภูมิ		ดวงอาทิตย์		น้ำทะเลพรุ่งนี้	
		สูงสุด	ต่ำสุด	วันนี้ ตกเวลา	พรุ่งนี้ ขึ้นเวลา	ขึ้น เต็มที่	ลง เต็มที่
<p><b>จังหวัดปัตตานี</b></p> 	<p>มีเมฆมากกับมีฝนฟ้าคะนอง ร้อยละ 70 ของพื้นที่ และมีฝนหนักถึงหนักมากบางแห่ง ลมตะวันออกเฉียงเหนือ ความเร็ว 20-40 กม./ชม. ทะเลมีคลื่นสูง 2-3 เมตร</p>	29	23	17.57	06.12	00.35 และ 13.00	07.00 และ 18.11
<p><b>จังหวัดยะลา</b></p> 	<p>มีเมฆมากกับมีฝนฟ้าคะนอง ร้อยละ 70 ของพื้นที่ และมีฝนหนักถึงหนักมากบางแห่ง ลมตะวันออกเฉียงเหนือ ความเร็ว 20-35 กม./ชม.</p>	30	23	17.58	06.10	-	-
<p><b>จังหวัดนราธิวาส</b></p> 	<p>มีเมฆมากกับมีฝนฟ้าคะนอง ร้อยละ 70 ของพื้นที่ และมีฝนหนักถึงหนักมากบางแห่ง ลมตะวันออกเฉียงเหนือ ความเร็ว 20-40 กม./ชม. ทะเลมีคลื่นสูง 2-3 เมตร</p>	29	22	17.55	06.09	-	15.57

**รายงานอากาศส่วนมากบริเวณภาคใต้ ของสถานีตรวจอากาศมีดังนี้**

ภาคใต้ฝั่งตะวันออก มีฝนเกือบทั่วไปและมีฝนหนักถึงหนักมากหลายพื้นที่	อุณหภูมิต่ำสุด วัดได้ 22.8°ซ. ที่ ต.หนองปลับ อ.หัวหิน จ.ประจวบคีรีขันธ์
ฝนมากที่สุดภาคใต้ วัดได้ 353.4 มม. ที่ อ.สุโขทัย-ลก จ.นราธิวาส	อุณหภูมิสูงสุด วัดได้ 34.1°ซ. ที่ อ.เกาะลันตา จ.กระบี่

นางสาวชวนพิศ เงินฉลาด

สอบถามสภาพอากาศ โทร. 074-311-760

นางสาวพะเยาว์ เมืองงาม

ผู้พยากรณ์อากาศ

โทรสาร. 074-311-065

ผู้อำนวยการศูนย์อุตุนิยมวิทยาภาคใต้ฝั่งตะวันออก

ส่วนพยากรณ์อากาศ

[www.songkhla.tmd.go.th](http://www.songkhla.tmd.go.th)