



ศูนย์อุตุนิยมวิทยาภาคใต้ฝั่งตะวันออก
กรมอุตุนิยมวิทยา
กระทรวงดิจิทัลเพื่อเศรษฐกิจและสังคม



พยากรณ์อากาศ
ประจำวันศุกร์ ที่ 29 พฤศจิกายน พ.ศ. 2562
ออกประกาศเวลา 05.00 น.





ลักษณะอากาศทั่วไป

พยากรณ์อากาศ 24 ชั่วโมง บริเวณภาคใต้ฝั่งตะวันออกยังคงมีฝนต่อเนื่องและมีฝนหนักบางแห่งบริเวณจังหวัดชุมพร สุราษฎร์ธานี นครศรีธรรมราช พัทลุง สงขลา ปัตตานี ยะลา และนราธิวาส

ลักษณะทางอุตุนิยมวิทยาที่สำคัญ มรสุมตะวันออกเฉียงเหนือที่พัดปกคลุมอ่าวไทยและภาคใต้ยังคงมีกำลังแรง ทำให้ช่วงวันที่ 29 พ.ย.- 1 ธ.ค.62 บริเวณภาคใต้ฝั่งตะวันออกยังคงมีฝนตกต่อเนื่องและมีฝนตกหนักได้บางพื้นที่ ขอให้ประชาชนในพื้นที่เสี่ยงภัยตั้งแต่จังหวัดสุราษฎร์ธานีลงมา ระมัดระวังอันตรายจากฝนที่ตกหนัก น้ำท่วมฉับพลันและน้ำป่าไหลหลาก ส่วนคลื่นลมบริเวณอ่าวไทยตอนล่างมีกำลังแรง ความสูงของคลื่น 2-4 เมตร ขอให้ประชาชนบริเวณชายฝั่งภาคใต้ฝั่งตะวันออกระวังอันตรายจากคลื่นที่ซัดเข้าหาฝั่ง ชาวเรือควรเดินเรือด้วยความระมัดระวัง เรือเล็กควรงดออกจากฝั่ง ในช่วง 29 พ.ย.-3 ธ.ค.62

พยากรณ์อากาศสำหรับภาคใต้ตั้งแต่เวลา 06.00 น. วันนี้จนถึงเวลา 06.00 น. วันพรุ่งนี้

| | |
|---|---|
| <p>ภาคใต้ฝั่งตะวันออก</p>  | <p>มีเมฆเป็นส่วนมากกับมีฝนฟ้าคะนอง ร้อยละ 60 ของพื้นที่ และมีฝนหนักบางแห่ง ตั้งแต่จังหวัดชุมพรขึ้นไป ลมตะวันออกเฉียงเหนือ ความเร็ว 20-35 กม./ชม. ทะเลมีคลื่นสูงประมาณ 2 เมตร ตั้งแต่จังหวัดสุราษฎร์ธานีลงมา ลมตะวันออกเฉียงเหนือ ความเร็ว 20-45 กม./ชม. ทะเลมีคลื่นสูง 2-4 เมตร</p> |
| <p>ภาคใต้ฝั่งตะวันตก</p>  | <p>มีเมฆเป็นส่วนมากกับมีฝนฟ้าคะนอง ร้อยละ 40 ของพื้นที่ ลมตะวันออกเฉียงเหนือ ความเร็ว 15-35 กม./ชม. ห่างฝั่งทะเลมีคลื่นสูง 1-2 เมตร บริเวณที่มีฝนฟ้าคะนองคลื่นสูงมากกว่า 2 เมตร</p> |

| <p>พยากรณ์อากาศรายจังหวัดภาคใต้ฝั่งตะวันออก ตั้งแต่เวลา 06.00 น. วันนี้ จนถึงเวลา 06.00 น. วันพรุ่งนี้</p> | | <p>คาดหมาย อุณหภูมิ</p> | | <p>ดวงอาทิตย์</p> | | <p>น้ำทะเลพุ่งนี้</p> | |
|--|---|-----------------------------|---------------|--------------------------|------------------------------|-------------------------|-----------------------|
| | | <p>สูงสุด</p> | <p>ต่ำสุด</p> | <p>วันนี้ ตกเวลา</p> | <p>พรุ่งนี้ ขึ้นเวลา</p> | <p>ขึ้น เต็มที่</p> | <p>ลง เต็มที่</p> |
| <p>จังหวัดสงขลา</p>  | <p>มีเมฆเป็นส่วนมากกับมีฝนฟ้าคะนอง ร้อยละ 60 ของพื้นที่ และมีฝนหนักบางแห่งบริเวณคาบสมุทรมหาสมุทรอินเดีย อำเภอเมือง และจะนะ ลมตะวันออกเฉียงเหนือ ความเร็ว 20-45 กม./ชม. ทะเลมีคลื่นสูง 2-4 เมตร</p> | 31 | 24 | 17.58 | 06.14 | 11.48 | และ 18.23 |
| <p>อำเภอหาดใหญ่</p>  | <p>มีเมฆเป็นส่วนมากกับมีฝนฟ้าคะนอง ร้อยละ 60 ของพื้นที่ ลมตะวันออกเฉียงเหนือ ความเร็ว 20-40 กม./ชม.</p> | 32 | 23 | 17.59 | 06.14 | - | - |
| <p>อำเภอสะเตา</p>  | <p>มีเมฆเป็นส่วนมากกับมีฝนฟ้าคะนอง ร้อยละ 60 ของพื้นที่ ลมตะวันออกเฉียงเหนือ ความเร็ว 20-40 กม./ชม.</p> | 32 | 22 | 17.59 | 06.14 | - | - |
| <p>จังหวัดพัทลุง</p>  | <p>มีเมฆเป็นส่วนมากกับมีฝนฟ้าคะนอง ร้อยละ 60 ของพื้นที่ และมีฝนหนักบางแห่งบริเวณอำเภอควนขนุน เมือง เขาชัยสน บางแก้ว และปากพะยูน ลมตะวันออกเฉียงเหนือ ความเร็ว 20-40 กม./ชม. ทะเลสาบสงขลามีคลื่นสูง 1-2 เมตร</p> | 31 | 24 | 17.59 | 06.16 | - | - |

นายชานพงษ์ พจนไกร
ผู้พยากรณ์อากาศ
ส่วนพยากรณ์อากาศ

สอบถามสภาพอากาศ โทร. 074-311-760
โทรสาร. 074-311-065
www.songkhla.tmd.go.th

นางสาวพะเยาว์ เมืองงาม
ผู้อำนวยการศูนย์อุตุนิยมวิทยาภาคใต้ฝั่งตะวันออก



ศูนย์อุตุนิยมวิทยาภาคใต้ฝั่งตะวันออก
กรมอุตุนิยมวิทยา
กระทรวงดิจิทัลเพื่อเศรษฐกิจและสังคม



พยากรณ์อากาศ
ประจำวันศุกร์ ที่ 29 พฤศจิกายน พ.ศ. 2562
ออกประกาศเวลา 05.00 น.





ลักษณะอากาศทั่วไป

พยากรณ์อากาศ 24 ชั่วโมง บริเวณภาคใต้ฝั่งตะวันออกยังคงมีฝนต่อเนื่องและมีฝนหนักบางแห่งบริเวณจังหวัดชุมพร สุราษฎร์ธานี นครศรีธรรมราช พัทลุง สงขลา ปัตตานี ยะลา และนราธิวาส

ลักษณะทางอุตุนิยมวิทยาที่สำคัญ มรสุมตะวันออกเฉียงเหนือที่พัดปกคลุมอ่าวไทยและภาคใต้ยังคงมีกำลังแรง ทำให้ช่วงวันที่ 29 พ.ย.- 1 ธ.ค.62 บริเวณภาคใต้ฝั่งตะวันออกยังคงมีฝนตกต่อเนื่องและมีฝนตกหนักได้บางพื้นที่ ขอให้ประชาชนในพื้นที่เสี่ยงภัยตั้งแต่จังหวัดสุราษฎร์ธานีลงมา ระมัดระวังอันตรายจากฝนที่ตกหนัก น้ำท่วมฉับพลันและน้ำป่าไหลหลาก ส่วนคลื่นลมบริเวณอ่าวไทยตอนล่างมีกำลังแรง ความสูงของคลื่น 2-4 เมตร ขอให้ประชาชนบริเวณชายฝั่งภาคใต้ฝั่งตะวันออกระวังอันตรายจากคลื่นที่ซัดเข้าหาฝั่ง ชาวเรือควรเดินเรือด้วยความระมัดระวัง เรือเล็กควรงดออกจากฝั่ง ในช่วง 29 พ.ย.-3 ธ.ค.62

พยากรณ์อากาศสำหรับภาคใต้ตั้งแต่เวลา 06.00 น. วันนี้จนถึงเวลา 06.00 น. วันพรุ่งนี้

| | |
|---|---|
| <p>ภาคใต้ฝั่งตะวันออก</p>  | <p>มีเมฆเป็นส่วนมากกับมีฝนฟ้าคะนอง ร้อยละ 60 ของพื้นที่ และมีฝนหนักบางแห่ง ตั้งแต่จังหวัดชุมพรขึ้นไป ลมตะวันออกเฉียงเหนือ ความเร็ว 20-35 กม./ชม. ทะเลมีคลื่นสูงประมาณ 2 เมตร ตั้งแต่จังหวัดสุราษฎร์ธานีลงมา ลมตะวันออกเฉียงเหนือ ความเร็ว 20-45 กม./ชม. ทะเลมีคลื่นสูง 2-4 เมตร</p> |
| <p>ภาคใต้ฝั่งตะวันตก</p>  | <p>มีเมฆเป็นส่วนมากกับมีฝนฟ้าคะนอง ร้อยละ 40 ของพื้นที่ ลมตะวันออกเฉียงเหนือ ความเร็ว 15-35 กม./ชม. ห่างฝั่งทะเลมีคลื่นสูง 1-2 เมตร บริเวณที่มีฝนฟ้าคะนองคลื่นสูงมากกว่า 2 เมตร</p> |

| <p>พยากรณ์อากาศรายจังหวัดภาคใต้ฝั่งตะวันออก ตั้งแต่เวลา 06.00 น. วันนี้ จนถึงเวลา 06.00 น. วันพรุ่งนี้</p> | | <p>คาดหมาย อุณหภูมิ</p> | | <p>ดวงอาทิตย์</p> | | <p>น้ำทะเลพายุนี้</p> | |
|---|---|-----------------------------|---------------|--------------------------|------------------------------|-------------------------|-----------------------|
| | | <p>สูงสุด</p> | <p>ต่ำสุด</p> | <p>วันนี้ ตกเวลา</p> | <p>พรุ่งนี้ ขึ้นเวลา</p> | <p>ขึ้น เต็มที่</p> | <p>ลง เต็มที่</p> |
| <p>จังหวัดเพชรบุรี</p>  | <p>มีเมฆบางส่วนกับมีฝนฟ้าคะนอง ร้อยละ 10 ของพื้นที่ ลมตะวันออกเฉียงเหนือ ความเร็ว 15-35 กม./ชม. ทะเลมีคลื่นสูง 1-2 เมตร</p> | 33 | 24 | 17.51 | 06.25 | - | - |
| <p>อำเภอหัวหิน</p>  | <p>มีเมฆบางส่วนกับมีฝนฟ้าคะนอง ร้อยละ 10 ของพื้นที่ ลมตะวันออกเฉียงเหนือ ความเร็ว 15-35 กม./ชม. ทะเลมีคลื่นสูง 1-2 เมตร</p> | 33 | 26 | 17.52 | 06.25 | 09.14 | 00.31 |
| <p>จังหวัดประจวบคีรีขันธ์</p>  | <p>มีเมฆเป็นส่วนมากกับมีฝนฟ้าคะนอง ร้อยละ 30 ของพื้นที่ ส่วนมากบริเวณอำเภอบางสะพาน และบางสะพานน้อย ลมตะวันออกเฉียงเหนือ ความเร็ว 20-35 กม./ชม. ทะเลมีคลื่นสูงประมาณ 2 เมตร</p> | 32 | 22 | 17.54 | 06.25 | 11.38 | 00.04 |
| <p>จังหวัดชุมพร</p>  | <p>มีเมฆเป็นส่วนมากกับมีฝนฟ้าคะนอง ร้อยละ 60 ของพื้นที่ และมีฝนหนักบางแห่งบริเวณอำเภอเมือง สวี พะโต๊ะ หลังสวน และละแม ลมตะวันออกเฉียงเหนือ ความเร็ว 20-35 กม./ชม. ทะเลมีคลื่นสูงประมาณ 2 เมตร</p> | 31 | 24 | 17.58 | 06.25 | 00.03 | 12.28 |

นายชานูพงษ์ พจนไกร
ผู้พยากรณ์อากาศ
ส่วนพยากรณ์อากาศ

สอบถามสภาพอากาศ โทร. 074-311-760
โทรสาร. 074-311-065
www.songkhla.tmd.go.th

นางสาวพะเยาว์ เมืองงาม
ผู้อำนวยการศูนย์อุตุนิยมวิทยาภาคใต้ฝั่งตะวันออก



ศูนย์อุตุนิยมวิทยาภาคใต้ฝั่งตะวันออก
กรมอุตุนิยมวิทยา
กระทรวงดิจิทัลเพื่อเศรษฐกิจและสังคม



พยากรณ์อากาศ
ประจำวันศุกร์ ที่ 29 พฤศจิกายน พ.ศ. 2562
ออกประกาศเวลา 05.00 น.


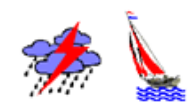

ลักษณะอากาศทั่วไป

พยากรณ์อากาศ 24 ชั่วโมง บริเวณภาคใต้ฝั่งตะวันออกยังคงมีฝนต่อเนื่องและมีฝนหนักบางแห่งบริเวณจังหวัดชุมพร สุราษฎร์ธานี นครศรีธรรมราช พัทลุง สงขลา ปัตตานี ยะลา และนราธิวาส

ลักษณะทางอุตุนิยมวิทยาที่สำคัญ มรสุมตะวันออกเฉียงเหนือที่พัดปกคลุมอ่าวไทยและภาคใต้ยังคงมีกำลังแรง ทำให้ช่วงวันที่ 29 พ.ย.- 1 ธ.ค.62 บริเวณภาคใต้ฝั่งตะวันออกยังคงมีฝนตกต่อเนื่องและมีฝนตกหนักได้บางพื้นที่ ขอให้ประชาชนในพื้นที่เสี่ยงภัยตั้งแต่จังหวัดสุราษฎร์ธานีลงมา ระมัดระวังอันตรายจากฝนที่ตกหนัก น้ำท่วมฉับพลันและน้ำป่าไหลหลาก ส่วนคลื่นลมบริเวณอ่าวไทยตอนล่างมีกำลังแรง ความสูงของคลื่น 2-4 เมตร ขอให้ประชาชนบริเวณชายฝั่งภาคใต้ฝั่งตะวันออกระวังอันตรายจากคลื่นที่ซัดเข้าหาฝั่ง ชาวเรือควรเดินเรือด้วยความระมัดระวัง เรือเล็กควรงดออกจากฝั่ง ในช่วง 29 พ.ย.-3 ธ.ค.62

พยากรณ์อากาศสำหรับภาคใต้ตั้งแต่เวลา 06.00 น. วันนี้จนถึงเวลา 06.00 น. วันพรุ่งนี้

| | |
|---|---|
| <p>ภาคใต้ฝั่งตะวันออก</p>  | <p>มีเมฆเป็นส่วนมากกับมีฝนฟ้าคะนอง ร้อยละ 60 ของพื้นที่ และมีฝนหนักบางแห่ง ตั้งแต่จังหวัดชุมพรขึ้นไป ลมตะวันออกเฉียงเหนือ ความเร็ว 20-35 กม./ชม. ทะเลมีคลื่นสูงประมาณ 2 เมตร ตั้งแต่จังหวัดสุราษฎร์ธานีลงมา ลมตะวันออกเฉียงเหนือ ความเร็ว 20-45 กม./ชม. ทะเลมีคลื่นสูง 2-4 เมตร</p> |
| <p>ภาคใต้ฝั่งตะวันตก</p>  | <p>มีเมฆเป็นส่วนมากกับมีฝนฟ้าคะนอง ร้อยละ 40 ของพื้นที่ ลมตะวันออกเฉียงเหนือ ความเร็ว 15-35 กม./ชม. ห่างฝั่งทะเลมีคลื่นสูง 1-2 เมตร บริเวณที่มีฝนฟ้าคะนองคลื่นสูงมากกว่า 2 เมตร</p> |

| <p>พยากรณ์อากาศรายจังหวัดภาคใต้ฝั่งตะวันออก ตั้งแต่เวลา 06.00 น. วันนี้ จนถึงเวลา 06.00 น. วันพรุ่งนี้</p> | | <p>คาดหมาย อุณหภูมิ</p> | | <p>ดวงอาทิตย์</p> | | <p>น้ำทะเลพุดนี้</p> | |
|---|---|-----------------------------|---------------|--------------------------|------------------------------|-------------------------|-----------------------|
| | | <p>สูงสุด</p> | <p>ต่ำสุด</p> | <p>วันนี้ ตกเวลา</p> | <p>พรุ่งนี้ ขึ้นเวลา</p> | <p>ขึ้น เต็มที่</p> | <p>ลง เต็มที่</p> |
| <p>จังหวัดสุราษฎร์ธานี</p>  | <p>มีเมฆเป็นส่วนมากกับมีฝนฟ้าคะนอง ร้อยละ 60 ของพื้นที่ และมีฝนหนักบางแห่งบริเวณอำเภอเกาะสมุย เกาะพะงัน ท่าฉาง พุนพิน และกาญจนดิษฐ์ ลมตะวันออกเฉียงเหนือ ความเร็ว 20-40 กม./ชม. ทะเลมีคลื่นสูง 2-3 เมตร</p> | 31 | 23 | 18.01 | 06.23 | 13.31 | - |
| <p>อำเภอเกาะสมุย</p>  | <p>มีเมฆมากกับมีฝนฟ้าคะนอง ร้อยละ 70 ของพื้นที่ และมีฝนหนักบางแห่ง ลมตะวันออกเฉียงเหนือ ความเร็ว 20-40 กม./ชม. ทะเลมีคลื่นสูง 2-3 เมตร</p> | 30 | 25 | 17.57 | 06.20 | 12.58 | 22.52 |
| <p>จังหวัดนครศรีธรรมราช</p>  | <p>มีเมฆมากกับมีฝนฟ้าคะนอง ร้อยละ 70 ของพื้นที่ และมีฝนหนักบางแห่ง ลมตะวันออกเฉียงเหนือ ความเร็ว 20-45 กม./ชม. ทะเลมีคลื่นสูง 2-4 เมตร</p> | 31 | 24 | 17.58 | 06.19 | 15.13 | 07.28 |

นายชานูพงษ์ พจนไกร
ผู้พยากรณ์อากาศ
ส่วนพยากรณ์อากาศ

สอบถามสภาพอากาศ โทร. 074-311-760
โทรสาร. 074-311-065
www.songkhla.tmd.go.th

นางสาวพะเยาว์ เมืองงาม
ผู้อำนวยการศูนย์อุตุนิยมวิทยาภาคใต้ฝั่งตะวันออก



ศูนย์อุตุนิยมวิทยาภาคใต้ฝั่งตะวันออก
กรมอุตุนิยมวิทยา
กระทรวงดิจิทัลเพื่อเศรษฐกิจและสังคม



พยากรณ์อากาศ
ประจำวันศุกร์ ที่ 29 พฤศจิกายน พ.ศ. 2562
ออกประกาศเวลา 05.00 น.




ลักษณะอากาศทั่วไป

พยากรณ์อากาศ 24 ชั่วโมง บริเวณภาคใต้ฝั่งตะวันออกยังคงมีฝนต่อเนื่องและมีฝนหนักบางแห่งบริเวณจังหวัดชุมพร สุราษฎร์ธานี นครศรีธรรมราช พัทลุง สงขลา ปัตตานี ยะลา และนราธิวาส

ลักษณะทางอุตุนิยมวิทยาที่สำคัญ มรสุมตะวันออกเฉียงเหนือที่พัดปกคลุมอ่าวไทยและภาคใต้ยังคงมีกำลังแรง ทำให้ช่วงวันที่ 29 พ.ย.- 1 ธ.ค.62 บริเวณภาคใต้ฝั่งตะวันออกยังคงมีฝนตกต่อเนื่องและมีฝนตกหนักได้บางพื้นที่ ขอให้ประชาชนในพื้นที่เสี่ยงภัยตั้งแต่จังหวัดสุราษฎร์ธานีลงมา ระมัดระวังอันตรายจากฝนที่ตกหนัก น้ำท่วมฉับพลันและน้ำป่าไหลหลาก ส่วนคลื่นลมบริเวณอ่าวไทยตอนล่างมีกำลังแรง ความสูงของคลื่น 2-4 เมตร ขอให้ประชาชนบริเวณชายฝั่งภาคใต้ฝั่งตะวันออกระวังอันตรายจากคลื่นที่ซัดเข้าหาฝั่ง ชาวเรือควรเดินเรือด้วยความระมัดระวัง เรือเล็กควรงดออกจากฝั่ง ในช่วง 29 พ.ย.-3 ธ.ค.62

พยากรณ์อากาศสำหรับภาคใต้ตั้งแต่เวลา 06.00 น. วันนี้จนถึงเวลา 06.00 น. วันพรุ่งนี้

| | |
|---|---|
| <p>ภาคใต้ฝั่งตะวันออก</p>  | <p>มีเมฆเป็นส่วนมากกับมีฝนฟ้าคะนอง ร้อยละ 60 ของพื้นที่ และมีฝนหนักบางแห่ง ตั้งแต่จังหวัดชุมพรขึ้นไป ลมตะวันออกเฉียงเหนือ ความเร็ว 20-35 กม./ชม. ทะเลมีคลื่นสูงประมาณ 2 เมตร ตั้งแต่จังหวัดสุราษฎร์ธานีลงมา ลมตะวันออกเฉียงเหนือ ความเร็ว 20-45 กม./ชม. ทะเลมีคลื่นสูง 2-4 เมตร</p> |
| <p>ภาคใต้ฝั่งตะวันตก</p>  | <p>มีเมฆเป็นส่วนมากกับมีฝนฟ้าคะนอง ร้อยละ 40 ของพื้นที่ ลมตะวันออกเฉียงเหนือ ความเร็ว 15-35 กม./ชม. ห่างฝั่งทะเลมีคลื่นสูง 1-2 เมตร บริเวณที่มีฝนฟ้าคะนองคลื่นสูงมากกว่า 2 เมตร</p> |

| <p>พยากรณ์อากาศรายจังหวัดภาคใต้ฝั่งตะวันออก ตั้งแต่เวลา 06.00 น. วันนี้ จนถึงเวลา 06.00 น. วันพรุ่งนี้</p> | | <p>คาดหมาย อุณหภูมิ</p> | | <p>ดวงอาทิตย์</p> | | <p>น้ำทะเลพายุนี้</p> | |
|--|---|-----------------------------|---------------|--------------------------|------------------------------|-------------------------|-----------------------|
| | | <p>สูงสุด</p> | <p>ต่ำสุด</p> | <p>วันนี้ ตกเวลา</p> | <p>พรุ่งนี้ ขึ้นเวลา</p> | <p>ขึ้น เต็มที่</p> | <p>ลง เต็มที่</p> |
| <p>จังหวัดปัตตานี</p>  | <p>มีเมฆเป็นส่วนมากกับมีฝนฟ้าคะนอง ร้อยละ 60 ของพื้นที่ และมีฝนหนักบางแห่งบริเวณอำเภอยะหริ่ง ปะนาเระ สายบุรี และไม้แก่น ลมตะวันออกเฉียงเหนือ ความเร็ว 20-45 กม./ชม. ทะเลมีคลื่นสูง 2-4 เมตร</p> | 31 | 23 | 17.56 | 06.11 | 11.18 และ 23.57 | 05.33 และ 16.28 |
| <p>จังหวัดยะลา</p>  | <p>มีเมฆเป็นส่วนมากกับมีฝนฟ้าคะนอง ร้อยละ 60 ของพื้นที่ และมีฝนหนักบางแห่งบริเวณอำเภอเมือง รามัน บันนังสตา และธารโต ลมตะวันออกเฉียงเหนือ ความเร็ว 20-40 กม./ชม.</p> | 30 | 23 | 17.57 | 06.09 | - | - |
| <p>จังหวัดนราธิวาส</p>  | <p>มีเมฆมากกับมีฝนฟ้าคะนอง ร้อยละ 70 ของพื้นที่ และมีฝนหนักบางแห่ง ลมตะวันออกเฉียงเหนือ ความเร็ว 20-45 กม./ชม. ทะเลมีคลื่นสูง 2-4 เมตร</p> | 31 | 22 | 17.54 | 06.08 | 22.52 | 15.14 |
| | | <p>ดวงจันทร์</p> | | 20.29 | 09.19 | | |

นายชานูพงษ์ พจนไกร
ผู้พยากรณ์อากาศ
ส่วนพยากรณ์อากาศ

สอบถามสภาพอากาศ โทร. 074-311-760
โทรสาร. 074-311-065
www.songkhla.tmd.go.th

นางสาวพะเยาว์ เมืองงาม
ผู้อำนวยการศูนย์อุตุนิยมวิทยาภาคใต้ฝั่งตะวันออก