



ศูนย์อุตุนิยมวิทยาภาคใต้ฝั่งตะวันออก
กรมอุตุนิยมวิทยา
กระทรวงดิจิทัลเพื่อเศรษฐกิจและสังคม



พยากรณ์อากาศ
ประจำวันจันทร์ ที่ 25 พฤศจิกายน พ.ศ. 2562
ออกประกาศเวลา 12.30 น.




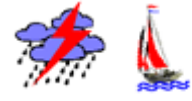
ลักษณะอากาศทั่วไป

พยากรณ์อากาศ 24 ชั่วโมง บริเวณภาคใต้ฝั่งตะวันออกมีฝนหนาแน่นและมีฝนหนักถึงหนักมากบางแห่งบริเวณจังหวัดนครศรีธรรมราช พัทลุง สงขลา ปัตตานี ยะลา และนราธิวาส

ลักษณะทางอุตุนิยมวิทยาที่สำคัญ บริเวณความกดอากาศสูงหรือมวลอากาศเย็นกำลังค่อนข้างแรงอีกระลอกหนึ่งได้แผ่ลงมาปกคลุมประเทศเวียดนามตอนบน ประเทศลาวและทะเลจีนใต้แล้ว คาดว่าจะแผ่ลงมาปกคลุมภาคเหนือและภาคตะวันออกเฉียงเหนือในคืนนี้ (25 พ.ย. 62) ลักษณะดังกล่าวทำให้ช่วงวันที่ 25-30 พ.ย. 62 มรสุมตะวันออกเฉียงเหนือที่พัดปกคลุมอ่าวไทยและภาคใต้มีกำลังแรงขึ้น ภาคใต้ฝั่งตะวันออกมีฝนหนาแน่นและมีฝนหนักถึงหนักมากบางแห่งขอให้ประชาชนในพื้นที่เสี่ยงภัยตั้งแต่จังหวัดนครศรีธรรมราชลงมา ระมัดระวังอันตรายจากฝนที่ตกหนัก น้ำท่วมฉับพลัน และน้ำป่าไหลหลาก ส่วนคลื่นลมบริเวณอ่าวไทยตอนล่างมีกำลังแรง ความสูงของคลื่น 2-3 เมตร ขอให้ประชาชนบริเวณชายฝั่งภาคใต้ฝั่งตะวันออกระวังอันตรายจากคลื่นที่พัดเข้าหาฝั่ง ชาวเรือควรเดินเรือด้วยความระมัดระวัง เรือเล็กควรงดออกจากฝั่งในช่วงดังกล่าว

พยากรณ์อากาศสำหรับภาคใต้ตั้งแต่เวลา 13.00 น. วันนี้จนถึงเวลา 13.00 น. วันพรุ่งนี้

<p>ภาคใต้ฝั่งตะวันออก</p> 	<p>มีเมฆมากกับมีฝนฟ้าคะนอง ร้อยละ 70 ของพื้นที่ และมีฝนหนักถึงหนักมากบางแห่ง บริเวณจังหวัดนครศรีธรรมราช พัทลุง สงขลา ปัตตานี ยะลา และนราธิวาส</p> <p>ตั้งแต่จังหวัดชุมพรขึ้นไป ลมตะวันออกเฉียงเหนือ ความเร็ว 15-35 กม./ชม. ทะเลมีคลื่นสูง 1-2 เมตร</p> <p>ตั้งแต่จังหวัดสุราษฎร์ธานีลงมา ลมตะวันออกเฉียงเหนือ ความเร็ว 20-40 กม./ชม. ทะเลมีคลื่นสูง 2-3 เมตร</p>
<p>ภาคใต้ฝั่งตะวันตก</p> 	<p>มีเมฆเป็นส่วนมากกับมีฝนฟ้าคะนอง ร้อยละ 60 ของพื้นที่ และมีฝนหนักบางแห่ง</p> <p>ลมตะวันออกเฉียงเหนือ ความเร็ว 15-30 กม./ชม.</p> <p>ห่างฝั่งทะเลมีคลื่นสูงประมาณ 1 เมตร บริเวณที่มีฝนฟ้าคะนองคลื่นสูงประมาณ 2 เมตร</p>

<p>พยากรณ์อากาศรายจังหวัดภาคใต้ฝั่งตะวันออกตั้งแต่เวลา 13.00 น. วันนี้ จนถึงเวลา 13.00 น. วันพรุ่งนี้</p>		<p>คาดหมาย อุณหภูมิ</p>		<p>ดวงอาทิตย์</p>		<p>น้ำทะเลพายุนี้</p>	
		<p>สูงสุด</p>	<p>ต่ำสุด</p>	<p>วันนี้ ตกเวลา</p>	<p>พรุ่งนี้ ขึ้นเวลา</p>	<p>ขึ้น เต็มที่</p>	<p>ลง เต็มที่</p>
<p>จังหวัดสงขลา</p> 	<p>มีเมฆมากกับมีฝนฟ้าคะนอง ร้อยละ 70 ของพื้นที่ และมีฝนหนักถึงหนักมากบางแห่ง</p> <p>ลมตะวันออกเฉียงเหนือ ความเร็ว 20-40 กม./ชม.</p> <p>ทะเลมีคลื่นสูง 2-3 เมตร</p>	30	24	17.57	06.12	09.11 และ 21.47	03.11 และ 15.18
<p>อำเภอหาดใหญ่</p> 	<p>มีเมฆมากกับมีฝนฟ้าคะนอง ร้อยละ 70 ของพื้นที่ และมีฝนหนักบางแห่ง</p> <p>ลมตะวันออกเฉียงเหนือ ความเร็ว 20-35 กม./ชม.</p>	31	22	17.58	06.12	-	-
<p>อำเภอสะเตด</p> 	<p>มีเมฆเป็นส่วนมากกับมีฝนฟ้าคะนอง ร้อยละ 60 ของพื้นที่ และมีฝนหนักบางแห่ง</p> <p>ลมตะวันออกเฉียงเหนือ ความเร็ว 20-35 กม./ชม.</p>	32	21	17.59	06.12	-	-
<p>จังหวัดพัทลุง</p> 	<p>มีเมฆมากกับมีฝนฟ้าคะนอง ร้อยละ 70 ของพื้นที่ และมีฝนหนักถึงหนักมากบางแห่ง</p> <p>ลมตะวันออกเฉียงเหนือ ความเร็ว 20-35 กม./ชม.</p> <p>ทะเลสาบสงขลามีคลื่นสูง 1-2 เมตร</p>	30	23	17.58	06.14	-	-

รายงานอากาศส่วนมากบริเวณภาคใต้ ของสถานีตรวจอากาศมีดังนี้

<p>ภาคใต้ฝั่งตะวันออก มีฝนกระจายและฝนหนักหลายพื้นที่</p>	<p>อุณหภูมิต่ำสุด วัดได้ 20.0°ซ. ที่ กษ.หนองพลับ อ.หัวหิน จ.ประจวบคีรีขันธ์</p>
<p>ฝนมากที่สุดภาคใต้ วัดได้ 80.0 มม. ที่ อ.ตะโหมด จ.พัทลุง</p>	<p>อุณหภูมิสูงสุด วัดได้ 35.0°ซ. ที่ อ.เมือง จ.สตูล</p>

นางสาวชวนพิศ เงินฉลาด
ผู้พยากรณ์อากาศ
ส่วนพยากรณ์อากาศ

สอบถามสภาพอากาศ โทร. 074-311-760
โทรสาร. 074-311-065
www.songkhla.tmd.go.th

นางสาวพะเยาว์ เมืองงาม
ผู้อำนวยการศูนย์อุตุนิยมวิทยาภาคใต้ฝั่งตะวันออก



ศูนย์อุตุนิยมวิทยาภาคใต้ฝั่งตะวันออก
กรมอุตุนิยมวิทยา
กระทรวงดิจิทัลเพื่อเศรษฐกิจและสังคม



พยากรณ์อากาศ
ประจำวันจันทร์ ที่ 25 พฤศจิกายน พ.ศ. 2562
ออกประกาศเวลา 12.30 น.





ลักษณะอากาศทั่วไป

พยากรณ์อากาศ 24 ชั่วโมง บริเวณภาคใต้ฝั่งตะวันออกมีฝนหนาแน่นและมีฝนหนักถึงหนักมากบางแห่งบริเวณจังหวัดนครศรีธรรมราช พัทลุง สงขลา ปัตตานี ยะลา และนราธิวาส

ลักษณะทางอุตุนิยมวิทยาที่สำคัญ บริเวณความกดอากาศสูงหรือมวลอากาศเย็นกำลังค่อนข้างแรงอีกระลอกหนึ่งได้แผ่ลงมาปกคลุมประเทศเวียดนามตอนบน ประเทศลาวและทะเลจีนใต้แล้ว คาดว่าจะแผ่ลงมาปกคลุมภาคเหนือและภาคตะวันออกเฉียงเหนือในคืนนี้ (25 พ.ย. 62) ลักษณะดังกล่าวทำให้ช่วงวันที่ 25-30 พ.ย. 62 มรสุมตะวันออกเฉียงเหนือที่พัดปกคลุมอ่าวไทยและภาคใต้มีกำลังแรงขึ้น ภาคใต้ฝั่งตะวันออกมีฝนหนาแน่นและมีฝนหนักถึงหนักมากบางแห่งขอให้ประชาชนในพื้นที่เสี่ยงภัยตั้งแต่จังหวัดนครศรีธรรมราชลงมา ระมัดระวังอันตรายจากฝนที่ตกหนัก น้ำท่วมฉับพลัน และน้ำป่าไหลหลาก ส่วนคลื่นลมบริเวณอ่าวไทยตอนล่างมีกำลังแรง ความสูงของคลื่น 2-3 เมตร ขอให้ประชาชนบริเวณชายฝั่งภาคใต้ฝั่งตะวันออกระวังอันตรายจากคลื่นที่พัดเข้าหาฝั่ง ชาวเรือควรเดินเรือด้วยความระมัดระวัง เรือเล็กควรงดออกจากฝั่งในช่วงดังกล่าว

พยากรณ์อากาศสำหรับภาคใต้ตั้งแต่เวลา 13.00 น. วันนี้จนถึงเวลา 13.00 น. วันพรุ่งนี้

<p>ภาคใต้ฝั่งตะวันออก</p> 	<p>มีเมฆมากกับมีฝนฟ้าคะนอง ร้อยละ 70 ของพื้นที่ และมีฝนหนักถึงหนักมากบางแห่ง บริเวณจังหวัดนครศรีธรรมราช พัทลุง สงขลา ปัตตานี ยะลา และนราธิวาส</p> <p>ตั้งแต่จังหวัดชุมพรขึ้นไป ลมตะวันออกเฉียงเหนือ ความเร็ว 15-35 กม./ชม. ทะเลมีคลื่นสูง 1-2 เมตร</p> <p>ตั้งแต่จังหวัดสุราษฎร์ธานีลงมา ลมตะวันออกเฉียงเหนือ ความเร็ว 20-40 กม./ชม. ทะเลมีคลื่นสูง 2-3 เมตร</p>
<p>ภาคใต้ฝั่งตะวันตก</p> 	<p>มีเมฆเป็นส่วนมากกับมีฝนฟ้าคะนอง ร้อยละ 60 ของพื้นที่ และมีฝนหนักบางแห่ง</p> <p>ลมตะวันออกเฉียงเหนือ ความเร็ว 15-30 กม./ชม.</p> <p>ห่างฝั่งทะเลมีคลื่นสูงประมาณ 1 เมตร บริเวณที่มีฝนฟ้าคะนองคลื่นสูงประมาณ 2 เมตร</p>

<p>พยากรณ์อากาศรายจังหวัดภาคใต้ฝั่งตะวันออกตั้งแต่เวลา 13.00 น. วันนี้ จนถึงเวลา 13.00 น. วันพรุ่งนี้</p>		<p>คาดหมาย อุณหภูมิ</p>		<p>ดวงอาทิตย์</p>		<p>น้ำทะเลพุดนี้</p>	
		<p>สูงสุด</p>	<p>ต่ำสุด</p>	<p>วันนี้ ตกเวลา</p>	<p>พรุ่งนี้ ขึ้นเวลา</p>	<p>ขึ้น เต็มที่</p>	<p>ลง เต็มที่</p>
<p>จังหวัดเพชรบุรี</p> 	<p>มีเมฆบางส่วนกับมีฝนฟ้าคะนอง ร้อยละ 10 ของพื้นที่</p> <p>ลมตะวันออกเฉียงเหนือ ความเร็ว 15-30 กม./ชม.</p> <p>ทะเลมีคลื่นสูงประมาณ 1 เมตร</p>	33	24	17.50	06.23	-	-
<p>อำเภอหัวหิน</p> 	<p>มีเมฆบางส่วนกับมีฝนฟ้าคะนอง ร้อยละ 10 ของพื้นที่</p> <p>ลมตะวันออกเฉียงเหนือ ความเร็ว 15-35 กม./ชม.</p> <p>ทะเลมีคลื่นสูง 1-2 เมตร</p>	31	24	17.51	06.23	05.45 และ 15.11	10.45 และ 22.45
<p>จังหวัดประจวบคีรีขันธ์</p> 	<p>มีเมฆเป็นส่วนมากกับมีฝนฟ้าคะนอง ร้อยละ 40 ของพื้นที่</p> <p>ส่วนมากบริเวณอำเภอบางสะพาน และบางสะพานน้อย</p> <p>ลมตะวันออกเฉียงเหนือ ความเร็ว 15-35 กม./ชม.</p> <p>ทะเลมีคลื่นสูง 1-2 เมตร</p>	33	20	17.53	06.23	09.45	22.25
<p>จังหวัดชุมพร</p> 	<p>มีเมฆเป็นส่วนมากกับมีฝนฟ้าคะนอง ร้อยละ 60 ของพื้นที่</p> <p>และมีฝนหนักบางแห่ง ส่วนมากบริเวณอำเภอเมือง สวี พะโต๊ะ</p> <p>หลังสวน และละแม ลมตะวันออกเฉียงเหนือ</p> <p>ความเร็ว 15-35 กม./ชม. ทะเลมีคลื่นสูง 1-2 เมตร</p>	31	23	17.58	06.23	10.31	21.50

รายงานอากาศส่วนมากบริเวณภาคใต้ ของสถานีตรวจอากาศมีดังนี้

<p>ภาคใต้ฝั่งตะวันออก มีฝนกระจายและฝนหนักหลายพื้นที่</p>	<p>อุณหภูมิต่ำสุด วัดได้ 20.0°ซ. ที่ กภข.หนองพลับ อ.หัวหิน จ.ประจวบคีรีขันธ์</p>
<p>ฝนมากที่สุดภาคใต้ วัดได้ 80.0 มม. ที่ อ.ตะโหมด จ.พัทลุง</p>	<p>อุณหภูมิสูงสุด วัดได้ 35.0°ซ. ที่ อ.เมือง จ.สตูล</p>

นางสาวชวนพิศ เงินฉลาด
ผู้พยากรณ์อากาศ
ส่วนพยากรณ์อากาศ

สอบถามสภาพอากาศ โทร. 074-311-760
โทรสาร. 074-311-065
www.songkhla.tmd.go.th

นางสาวพะเยาว์ เมืองงาม
ผู้อำนวยการศูนย์อุตุนิยมวิทยาภาคใต้ฝั่งตะวันออก



ศูนย์อุตุนิยมวิทยาภาคใต้ฝั่งตะวันออก
กรมอุตุนิยมวิทยา
กระทรวงดิจิทัลเพื่อเศรษฐกิจและสังคม



พยากรณ์อากาศ
ประจำวันจันทร์ ที่ 25 พฤศจิกายน พ.ศ. 2562
ออกประกาศเวลา 12.30 น.




ลักษณะอากาศทั่วไป

พยากรณ์อากาศ 24 ชั่วโมง บริเวณภาคใต้ฝั่งตะวันออกมีฝนหนาแน่นและมีฝนหนักถึงหนักมากบางแห่งบริเวณจังหวัดนครศรีธรรมราช พัทลุง สงขลา ปัตตานี ยะลา และนราธิวาส

ลักษณะทางอุตุนิยมวิทยาที่สำคัญ บริเวณความกดอากาศสูงหรือมวลอากาศเย็นกำลังค่อนข้างแรงอีกระลอกหนึ่งได้แผ่ลงมาปกคลุมประเทศเวียดนามตอนบน ประเทศลาวและทะเลจีนใต้แล้ว คาดว่าจะแผ่ลงมาปกคลุมภาคเหนือและภาคตะวันออกเฉียงเหนือในคืนนี้ (25 พ.ย. 62) ลักษณะดังกล่าวทำให้ช่วงวันที่ 25-30 พ.ย. 62 มรสุมตะวันออกเฉียงเหนือที่พัดปกคลุมอ่าวไทยและภาคใต้มีกำลังแรงขึ้น ภาคใต้ฝั่งตะวันออกมีฝนหนาแน่นและมีฝนหนักถึงหนักมากบางแห่งขอให้ประชาชนในพื้นที่เสี่ยงภัยตั้งแต่จังหวัดนครศรีธรรมราชลงมา ระมัดระวังอันตรายจากฝนที่ตกหนัก น้ำท่วมฉับพลัน และน้ำป่าไหลหลาก ส่วนคลื่นลมบริเวณอ่าวไทยตอนล่างมีกำลังแรง ความสูงของคลื่น 2-3 เมตร ขอให้ประชาชนบริเวณชายฝั่งภาคใต้ฝั่งตะวันออกระวังอันตรายจากคลื่นที่พัดเข้าหาฝั่ง ชาวเรือควรเดินเรือด้วยความระมัดระวัง เรือเล็กควรงดออกจากฝั่งในช่วงดังกล่าว

พยากรณ์อากาศสำหรับภาคใต้ตั้งแต่เวลา 13.00 น. วันนี้จนถึงเวลา 13.00 น. วันพรุ่งนี้

<p>ภาคใต้ฝั่งตะวันออก</p> 	<p>มีเมฆมากกับมีฝนฟ้าคะนอง ร้อยละ 70 ของพื้นที่ และมีฝนหนักถึงหนักมากบางแห่ง บริเวณจังหวัดนครศรีธรรมราช พัทลุง สงขลา ปัตตานี ยะลา และนราธิวาส</p> <p>ตั้งแต่จังหวัดชุมพรขึ้นไป ลมตะวันออกเฉียงเหนือ ความเร็ว 15-35 กม./ชม. ทะเลมีคลื่นสูง 1-2 เมตร</p> <p>ตั้งแต่จังหวัดสุราษฎร์ธานีลงมา ลมตะวันออกเฉียงเหนือ ความเร็ว 20-40 กม./ชม. ทะเลมีคลื่นสูง 2-3 เมตร</p>
<p>ภาคใต้ฝั่งตะวันตก</p> 	<p>มีเมฆเป็นส่วนมากกับมีฝนฟ้าคะนอง ร้อยละ 60 ของพื้นที่ และมีฝนหนักบางแห่ง</p> <p>ลมตะวันออกเฉียงเหนือ ความเร็ว 15-30 กม./ชม.</p> <p>ห่างฝั่งทะเลมีคลื่นสูงประมาณ 1 เมตร บริเวณที่มีฝนฟ้าคะนองคลื่นสูงประมาณ 2 เมตร</p>

พยากรณ์อากาศรายจังหวัดภาคใต้ฝั่งตะวันออกตั้งแต่เวลา 13.00 น. วันนี้ จนถึงเวลา 13.00 น. วันพรุ่งนี้		คาดหมาย อุณหภูมิ		ดวงอาทิตย์		น้ำทะเลพุดนี้	
		สูงสุด	ต่ำสุด	วันนี้ ตกเวลา	พรุ่งนี้ ขึ้นเวลา	ขึ้น เต็มที่	ลง เต็มที่
<p>จังหวัดสุราษฎร์ธานี</p> 	<p>มีเมฆเป็นส่วนมากกับมีฝนฟ้าคะนอง ร้อยละ 60 ของพื้นที่ และมีฝนหนักบางแห่ง ส่วนมากบริเวณอำเภอเกาะพะงัน เกาะสมุย ดอนสัก และกาญจนดิษฐ์</p> <p>ลมตะวันออกเฉียงเหนือ ความเร็ว 20-35 กม./ชม.</p> <p>ทะเลมีคลื่นสูงประมาณ 2 เมตร</p>	32	22	18.00	06.21	11.06 และ 23.21	02.54 และ 19.03
<p>อำเภอเกาะสมุย</p> 	<p>มีเมฆเป็นส่วนมากกับมีฝนฟ้าคะนอง ร้อยละ 60 ของพื้นที่ และมีฝนหนักบางแห่ง ลมตะวันออกเฉียงเหนือ ความเร็ว 20-35 กม./ชม. ทะเลมีคลื่นสูงประมาณ 2 เมตร</p>	30	24	17.56	06.18	10.31 และ 23.05	02.23 และ 19.10
<p>จังหวัดนครศรีธรรมราช</p> 	<p>มีเมฆมากกับมีฝนฟ้าคะนอง ร้อยละ 70 ของพื้นที่ และมีฝนหนักถึงหนักมากบางแห่ง</p> <p>ลมตะวันออกเฉียงเหนือ ความเร็ว 20-40 กม./ชม. ทะเลมีคลื่นสูง 2-3 เมตร</p>	31	24	17.58	06.17	12.29	04.44 และ 20.34

รายงานอากาศส่วนมากบริเวณภาคใต้ ของสถานีตรวจอากาศมีดังนี้

ภาคใต้ฝั่งตะวันออก มีฝนกระจายและฝนหนักหลายพื้นที่	อุณหภูมิต่ำสุด วัดได้ 20.0°ซ. ที่ กกช.หนองพลับ อ.หัวหิน จ.ประจวบคีรีขันธ์
ฝนมากที่สุดภาคใต้ วัดได้ 80.0 มม. ที่ อ.ตะโหมด จ.พัทลุง	อุณหภูมิสูงสุด วัดได้ 35.0°ซ. ที่ อ.เมือง จ.สตูล

นางสาวชวนพิศ เงินฉลาด
ผู้พยากรณ์อากาศ
ส่วนพยากรณ์อากาศ

สอบถามสภาพอากาศ โทร. 074-311-760
โทรสาร. 074-311-065
www.songkhla.tmd.go.th

นางสาวพะเยาว์ เมืองงาม
ผู้อำนวยการศูนย์อุตุนิยมวิทยาภาคใต้ฝั่งตะวันออก



ศูนย์อุตุนิยมวิทยาภาคใต้ฝั่งตะวันออก
กรมอุตุนิยมวิทยา
กระทรวงดิจิทัลเพื่อเศรษฐกิจและสังคม



พยากรณ์อากาศ
ประจำวันจันทร์ ที่ 25 พฤศจิกายน พ.ศ. 2562
ออกประกาศเวลา 12.30 น.




ลักษณะอากาศทั่วไป

พยากรณ์อากาศ 24 ชั่วโมง บริเวณภาคใต้ฝั่งตะวันออกมีฝนหนาแน่นและมีฝนหนักถึงหนักมากบางแห่งบริเวณจังหวัดนครศรีธรรมราช พัทลุง สงขลา ปัตตานี ยะลา และนราธิวาส

ลักษณะทางอุตุนิยมวิทยาที่สำคัญ บริเวณความกดอากาศสูงหรือมวลอากาศเย็นกำลังค่อนข้างแรงอีกระลอกหนึ่งได้แผ่ลงมาปกคลุมประเทศเวียดนามตอนบน ประเทศลาวและทะเลจีนใต้แล้ว คาดว่าจะแผ่ลงมาปกคลุมภาคเหนือและภาคตะวันออกเฉียงเหนือในคืนนี้ (25 พ.ย. 62) ลักษณะดังกล่าวทำให้ช่วงวันที่ 25-30 พ.ย. 62 มรสุมตะวันออกเฉียงเหนือที่พัดปกคลุมอ่าวไทยและภาคใต้มีกำลังแรงขึ้น ภาคใต้ฝั่งตะวันออกมีฝนหนาแน่นและมีฝนหนักถึงหนักมากบางแห่งขอให้ประชาชนในพื้นที่เสี่ยงภัยตั้งแต่จังหวัดนครศรีธรรมราชลงมา ระมัดระวังอันตรายจากฝนที่ตกหนัก น้ำท่วมฉับพลัน และน้ำป่าไหลหลาก ส่วนคลื่นลมบริเวณอ่าวไทยตอนล่างมีกำลังแรง ความสูงของคลื่น 2-3 เมตร ขอให้ประชาชนบริเวณชายฝั่งภาคใต้ฝั่งตะวันออกระวังอันตรายจากคลื่นที่พัดเข้าหาฝั่ง ชาวเรือควรเดินเรือด้วยความระมัดระวัง เรือเล็กควรงดออกจากฝั่งในช่วงดังกล่าว

พยากรณ์อากาศสำหรับภาคใต้ตั้งแต่เวลา 13.00 น. วันนี้จนถึงเวลา 13.00 น. วันพรุ่งนี้

<p>ภาคใต้ฝั่งตะวันออก</p> 	<p>มีเมฆมากกับมีฝนฟ้าคะนอง ร้อยละ 70 ของพื้นที่ และมีฝนหนักถึงหนักมากบางแห่ง บริเวณจังหวัดนครศรีธรรมราช พัทลุง สงขลา ปัตตานี ยะลา และนราธิวาส</p> <p>ตั้งแต่จังหวัดชุมพรขึ้นไป ลมตะวันออกเฉียงเหนือ ความเร็ว 15-35 กม./ชม. ทะเลมีคลื่นสูง 1-2 เมตร</p> <p>ตั้งแต่จังหวัดสุราษฎร์ธานีลงมา ลมตะวันออกเฉียงเหนือ ความเร็ว 20-40 กม./ชม. ทะเลมีคลื่นสูง 2-3 เมตร</p>
<p>ภาคใต้ฝั่งตะวันตก</p> 	<p>มีเมฆเป็นส่วนมากกับมีฝนฟ้าคะนอง ร้อยละ 60 ของพื้นที่ และมีฝนหนักบางแห่ง</p> <p>ลมตะวันออกเฉียงเหนือ ความเร็ว 15-30 กม./ชม.</p> <p>ห่างฝั่งทะเลมีคลื่นสูงประมาณ 1 เมตร บริเวณที่มีฝนฟ้าคะนองคลื่นสูงประมาณ 2 เมตร</p>

พยากรณ์อากาศรายจังหวัดภาคใต้ฝั่งตะวันออกตั้งแต่เวลา 13.00 น. วันนี้ จนถึงเวลา 13.00 น. วันพรุ่งนี้		คาดหมาย อุณหภูมิ		ดวงอาทิตย์		น้ำทะเลพองนี้	
		สูงสุด	ต่ำสุด	วันนี้ ตกเวลา	พรุ่งนี้ ขึ้นเวลา	ขึ้น เต็มที่	ลง เต็มที่
<p>จังหวัดปัตตานี</p> 	<p>มีเมฆมากกับมีฝนฟ้าคะนอง ร้อยละ 70 ของพื้นที่ และมีฝนหนักถึงหนักมากบางแห่ง</p> <p>ลมตะวันออกเฉียงเหนือ</p> <p>ความเร็ว 20-40 กม./ชม. ทะเลมีคลื่นสูง 2-3 เมตร</p>	31	23	17.55	06.09	08.30 และ 21.16	03.03 และ 14.07
<p>จังหวัดยะลา</p> 	<p>มีเมฆมากกับมีฝนฟ้าคะนอง ร้อยละ 70 ของพื้นที่ และมีฝนหนักถึงหนักมากบางแห่ง</p> <p>ลมตะวันออกเฉียงเหนือ ความเร็ว 20-35 กม./ชม.</p>	31	23	17.56	06.08	-	-
<p>จังหวัดนราธิวาส</p> 	<p>มีเมฆมากกับมีฝนฟ้าคะนอง ร้อยละ 70 ของพื้นที่ และมีฝนหนักถึงหนักมากบางแห่ง</p> <p>ลมตะวันออกเฉียงเหนือ</p> <p>ความเร็ว 20-40 กม./ชม. ทะเลมีคลื่นสูง 2-3 เมตร</p>	31	22	17.53	06.06	06.47 และ 20.10	02.04 และ 13.00

รายงานอากาศส่วนมากบริเวณภาคใต้ ของสถานีตรวจอากาศมีดังนี้

ภาคใต้ฝั่งตะวันออก มีฝนกระจายและฝนหนักหลายพื้นที่	อุณหภูมิต่ำสุด วัดได้ 20.0°ซ. ที่ กกษ.หนองพลับ อ.หัวหิน จ.ประจวบคีรีขันธ์
ฝนมากที่สุดภาคใต้ วัดได้ 80.0 มม. ที่ อ.ตะโหมด จ.พัทลุง	อุณหภูมิสูงสุด วัดได้ 35.0°ซ. ที่ อ.เมือง จ.สตูล

นางสาวชวนพิศ เงินฉลาด
ผู้พยากรณ์อากาศ
ส่วนพยากรณ์อากาศ

สอบถามสภาพอากาศ โทร. 074-311-760
โทรสาร. 074-311-065
www.songkhla.tmd.go.th

นางสาวพะเยาว์ เมืองงาม
ผู้อำนวยการศูนย์อุตุนิยมวิทยาภาคใต้ฝั่งตะวันออก